

MONTJUÏC: LA NECRÒPOLIS JUEVA DE LA BARCELONA MEDIEVAL

Barcelona

28 d'octubre de 2001 – 29 de gener de 2002



CODEX
Arqueologia i Patrimoni

Director: Xavier Maese Fidalgo

Antropòleg: Jordi Alfonso Quintana

ÍNDEX

| | |
|--|----|
| • Fitxa tècnica | 4 |
| • Introducció | 5 |
| • Context geogràfic | 6 |
| • Context històric | 11 |
| • Antecedents | 12 |
| • Plantejament de la qüestió | 16 |
| • Atribució religiosa del cementiri de Montjuïc | 19 |
| • L'estudi del cementiri jueu de Barcelona: Interpretacions arqueològiques | 23 |
| ○ Interpretacions arqueològiques: tipologia de les tombes | 23 |
| 1. Tombes de fossa amb retall antropomorf | 26 |
| 2. Tombes de fossa amb retall ovalat o de banyera | 29 |

| | |
|--|-----|
| 3. Tombes de fossa simple amb cavitat lateral | 31 |
| 4. Tombes de fossa trapezoïdal amb caixa de fusta | 33 |
| • Descripció de les tombes | 35 |
| • Aixovars | 124 |
| • La indústria lítica | 125 |
| • Conclusions: El cementiri jueu de la comunitat jueva de Barcelona | 127 |
| • Annex 1. La tomba 423: la làpida | 135 |
| • Bibliografia | 139 |
| • Annex 2. Estudi antropològic de les inhumacions de la necròpolis de Montjuïc | 141 |
| 1. Metodologia | 141 |
| 2. Resultats | 143 |
| 2.1. Número d'individus estudiats | 143 |
| 2.2. Preservació | 143 |
| 2.3. Tafonomia i ritus d'enterrament | 144 |
| 2.4. Paleodemografia | 144 |
| 2.5. Antropometria | 144 |
| 2.6. Patologies: òssia i oral | 146 |

| | |
|--|-----|
| 3. Bibliografia | 148 |
| 4. Taules | 150 |
| 5. Patologies | 156 |
| 6. Inventari | 159 |
| 7. Fitxes d'excavació | 181 |
| • Annex 3. Annex estratigràfic | 222 |
| ○ Inventari estratigràfic | 222 |
| ○ Fitxes funeràries (UF) i estratigràfiques (UE) | 224 |
| • Annex 4. Inventari fotogràfic | 353 |
| • Annex 5. Inventari de coordenats | 367 |
| • Annex 6. Planimetria | 379 |

FITXA TÈCNICA

| | |
|----------------------------|------------------------------|
| JACIMENT: | Necrópolis Jueva de Montjuïc |
| NÚMERO DE REGISTRE: | 129-01 |
| SITUACIÓ: | Barcelona (Barcelonès) |
| DISTRICTE: | Sants-Montjuïc |
| COORDENADES: | 41°22'07.73"N/2°10'11.73"E |
| CAMPANYA: | 28-10-2001 / 29-01-2002 |
| TIPUS DE JACIMENT: | Necrópolis |
| CRONOLOGIA: | Medieval (S.XI-XIV) |
| DIRECCIÓ: | Xavier Maese Fidalgo |
| ANTROPÒLEG: | Jordi Alfonso Quintana |

**- MONTJUÏC: EL CEMENTIRI JUEU DE LA BARCELONA
MEDIEVAL -**

Aquesta memòria científica inclou els resultats i conclusions obtingudes de la fase de delimitació i excavació arqueològica realitzada a la Necròpolis Jueva de Montjuïc, localitzada als terrenys de l'antic camp de tir de la muntanya de Montjuïc (Barcelona, Barcelonès).

Els treballs d'excavació realitzats a l'antic solar del Camp de Tir Nacional de Montjuïc s'inscriuen dins de les tasques de reurbanització efectuades a bona part de la muntanya de Montjuïc, i les quals afecten directament dit jaciment.

Els treballs han estat duts a terme sota la direcció de l'arqueòleg de CODEX - Arqueologia i Patrimoni, Xavier Maese Fidalgo, d'acord amb la corresponent resolució de la Direcció General del Patrimoni Cultural de la Generalitat de Catalunya.

Barcelona, 30 de setembre de 2006.

Xavier Maese Fidalgo

CONTEXTE GEOGRÀFIC

La ciutat de Barcelona s'emplaça, des d'un punt de vista geològic, al Pla de Barcelona, el qual constitueix una plana litoral d'una superfície aproximada de 170 km². Aquest Pla comprèn les formacions quaternàries que s'estenen des del mar fins al canvi de pendent en contacte amb la Serralada Litoral, i que limiten al sud-oest pel massís del Garraf i al nord-est pel turó de Montgat.

Topogràficament, al Pla de Barcelona poden distingir-se dues grans unitats: la Serralada Litoral i el Pla. La Serralada Litoral separada pels rius Besòs i Llobregat presenta tres sectors ben diferenciats, com són la Serra de Collserola, que assoleix la seva màxima elevació al cim del Tibidabo (512 m.) i localitzada entre els rius Besòs i Llobregat; la Serra de Marina, que s'estén al nord del riu Besòs; i al sud del riu Llobregat s'aixeca el massís del Garraf.

El Pla s'estén entre els contraforts de la Serralada Litoral i el mar, formant una plana ampla d'escàs pendent. Aquí es localitzen les planes deltaïques dels rius Besòs i Llobregat, a més de distingir una alineació de petits turons arran de mar. Entre aquestes petites elevacions destaca com a punt més elevat la muntanya de Montjuïc (173 m.) al sector interfluvial, així com el *Mons Taber* i altres elevacions (**Fig. 1**).

Hidrològicament, el Pla de Barcelona es caracteritza per dos tipus diferents de cursos fluvials: els rius i les rieres. Els rius Besòs i Llobregat són cursos d'aigua de caràcter extralocal que, després de travessar les Serralades Litorals desemboquen a la costa barcelonina. Les rieres, de caràcter torrencial, neixen als vessants marítims de les Serralades Litorals.

Al Pla de Barcelona poden distingir-se diverses grans unitats geològiques: paleozoic, secundari, terciari i quaternari. Entre els materials paleozoics afloren les pissarres a la serra de Collserola i al sud del riu Llobregat. Els materials triàsics (secundaris) es concentren principalment en la línia de turons que limita pel nord-est el Pla de Barcelona, a més del massís del Garraf. Els materials terciaris es corresponen a les formacions de Montjuïc i a la serra d'en Mena, a més del turó de Montgat. I finalment, sobre el substrat rocós s'assenten els sediments quaternaris que caracteritzen el Pla de Barcelona (**Fig. 2**)

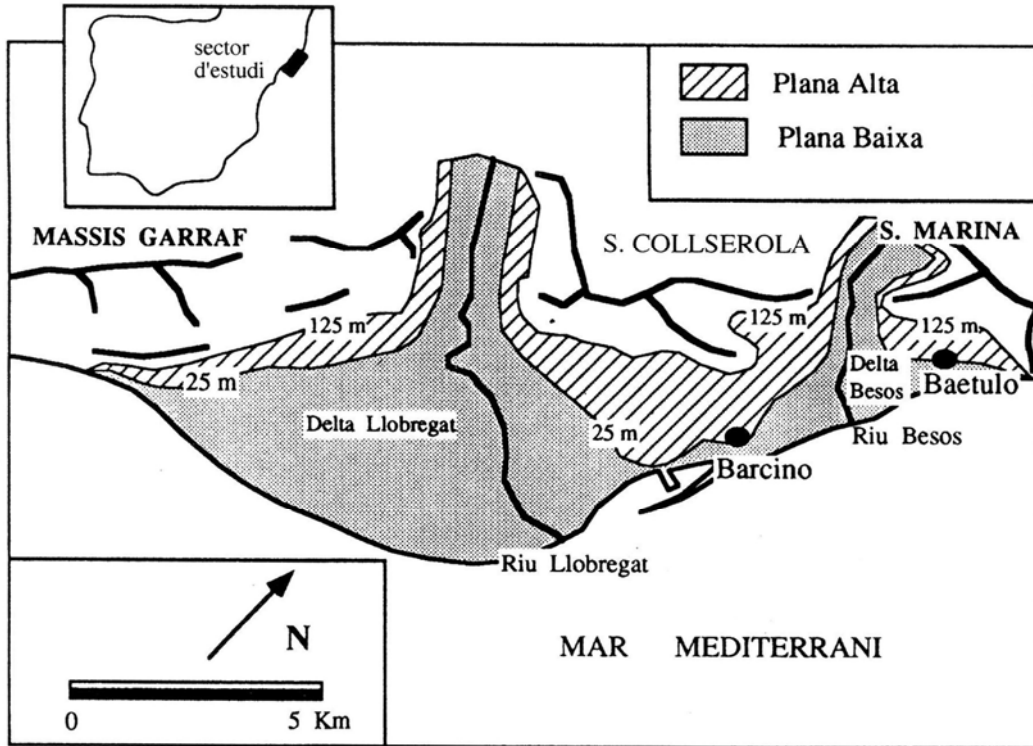


Figura 1. Mapa topogràfic del Pla de Barcelona.

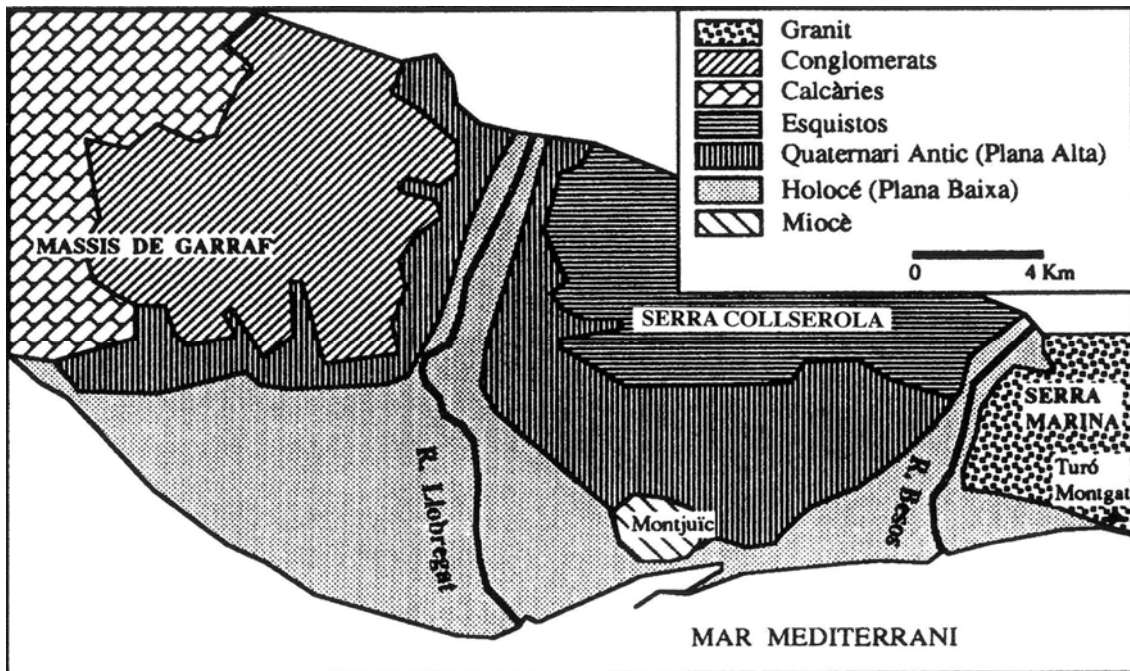


Figura 2. Mapa geològic del Pla de Barcelona i la muntanya de Montjuïc.

La muntanya de Montjuïc es localitza al tram central del Pla de Barcelona, en una àrea que podríem qualificar de litoral, i està formada principalment per arenisques i margues miocèniques. Aquest turó és fortament asimètric, amb el vessant de mar amb un escarpament pronunciat, provocat per una falla litoral. La línia principal de carena s'estén des del sector de Vista Alegre (120 m s.n.m.), castell de Montjuïc (173 m s.n.m.), Morrot, cementiri SE (120 m s.n.m.) i castell del port (68 m s.n.m.). Al peu d'aquest turó, s'estenen dipòsits de vessant que suavitzen la ruptura de pendent entre la muntanya i les planes.

El cementiri jueu es localitza en un petit camp ubicat a la vessant nord oriental de la muntanya de Montjuïc, a uns 100 metres sobre el nivell del mar i just a tocar d'aquest últim, i el qual domina tota la ciutat de Barcelona (**Fig. 3**), en concret el seu barri antic, i per tant la ciutat medieval coetània al mateix cementiri i el propi Call jueu.



Figura 3. Plànol de situació de la muntanya de Montjuïc respecte a la ciutat de Barcelona.

Montjuïc és una petita elevació rocallosa localitzada al sud-oest de la ciutat comtal, i que degut a la seva predilecta situació, va acollir l'antic cementiri

medieval de la comunitat jueva de Barcelona, com a mínim, entre els segles XI al XIV, i el qual va donar nom a aquesta muntanya¹.

Aquest indret, d'unes dimensions aproximades de 2.000 m², es troba emmarcat pel nord per la Carretera del Castell i per l'antic Parc d'Atraccions de Montjuïc, i per ponent amb l'antic Camp de Tir Nacional i el Mirador de l'Alcalde, mentre que per l'est es troba limitat per les instal·lacions del Tir Olímpic, i pel sud queda limitat pel barranc del Morrot (**Fig. 4-5**).




Figura 4. Plànol de situació del cementiri jueu a la muntanya de Montjuïc.

El jaciment presenta una important pendent d'oest a est, d'aproximadament un 5%, fet que ha permès una millor conservació d'aquelles tombes localitzades en el sector més oriental, degut a que es trobaven a una major profunditat, i no van ser afectades directament per cap tipus d'actuació antròpica posterior al abandó del cementiri i fins als nostres dies. Malauradament, un elevat nombre de tombes ubicades al sector més occidental es troben greument afectades i en un baix grau de conservació. Gràcies a aquesta millor conservació de les

¹ El mateix cas es dona a la ciutat de Girona, on es localitza el cementiri jueu del Bou d'Or a la vessant del turó que rep el mateix nom: Montjuïc.

tombes del sector oriental del jaciment s'ha pogut documentar la presència d'un segon nivell de tombes.



Figura 5. Plànol en detall de la situació de la necròpolis a la muntanya de Montjuïc.

CONTEXTE HISTÒRIC

Les primeres notícies que tenim sobre la necròpolis jueva de Barcelona, i que permeten obtenir unes dates fiables sobre la seva antiguitat es remunten a l'any 1091, quan el comte Berenguer Ramon II va restituir unes vinyes a la Canonja de la Santa Creu i Santa Eulàlia de Barcelona. Aquestes vinyes, localitzades a Montjuïc (*Monte Judaico*), limitaven a l'Est per unes certes *veteres iudeorum sepulturas* (Lib. I, fol. 456, doc. 173)². Així doncs, aquesta notícia permet intuir que el call jueu de Barcelona ja disposava d'un cementiri, com a mínim, des del segle X, donat que a finals del segle XI ja existien sepultures que es consideraven antigues.

La necròpolis jueva de Barcelona va perdurar a Montjuïc fins a la fi del call de Barcelona el 1391, any dels tràgics successos que es van estendre pel Regne de Castella i la Corona d'Aragó, i que van donar lloc a la destrucció d'un gran nombre de calls i a l'assassinat de molts dels seus habitants. Conseqüentment, la comunitat jueva de Barcelona va quasi desaparèixer, deixant el seu cementiri pràcticament descurat, i tots els béns del Call van passar a mans de la corona, degut a que els jueus eren considerats vassalls directes del rei. L'any 1392 la corona va vendre els drets sobre el cementiri vell i nou que els jueus tenien a Montjuïc –amb les pedres, la terra i altres béns- a una societat d'acreedors dels jueus per 2.450 florins, i així compensar les pèrdues patides per aquests a conseqüència de la dissolució del Call. Aleshores va començar la devastació del cementiri i l'aprofitament de les seves làpides per a bastir diverses construccions de la pròpia ciutat de Barcelona.

² J. MAS, *Notes històriques del Bisbat de Barcelona*, Barcelona 1914, vol. X, pàgs. 188-189, doc. n° 1095.

ANTECEDENTS³

Ja des del segle XVII es tenen referències històriques, segons diferents autors, de la coneixença de la ubicació, bastant precisa, del cementiri jueu. Un exemple va ser el conflicte etimològic sobre l'origen del topònim Montjuïc⁴ – *Mons Jovis* o *Mons Judaicus*-, on es decanten per la darrera versió, degut a que la troballa de tombes de la necròpolis afavoria aquesta interpretació.

No va ser fins al 1898, degut a la construcció d'unes bateries de defensa costanera en ple recinte del cementiri, quan es té constància de la primera actuació arqueològica efectuada dins del recinte, de manera més o menys controlada⁵. Aquest fet, va permetre confirmar que la necròpolis s'estenia a tots dos costats del camí que conduïa al castell de Montjuïc, i que es correspon amb l'actual Carretera del Castell.

Fins al 1945 no torna a haver constància de nous descobriments, quan degut a les obres de construcció dels pavellons del “*Tiro al Pichón*” van ser destruïdes una gran quantitat de tombes pertanyent a la Necròpolis jueva. Seguidament, el *Instituto Municipal de Historia* es va fer càrrec de les excavacions (octubre 1945 – abril 1946)⁶, posant al descobert un total de 171 tombes (**Fig. 6**), de les quals es van poder recuperar 114 inhumacions⁷ - 24 infantils i 90 adults, amb 57 homes i 33 dones -, a més d'exhumar nombrosos objectes corresponents a l'aixovar dels difunts, com anells o arracades. La documentació obtinguda d'aquests treballs resultà molt escadussera, i es desconeix el destí de bona part de les restes exhumades, a més de deixar una més que parcial situació topogràfica del jaciment, fet que dificulta reconèixer la seva ubicació real

³ Agrair especialment a Jordi Casanovas del Museu Nacional d'Art de Catalunya la seva inestimable ajuda i les valuoses informacions aportades sobre el món jueu i en especial de la comunitat barcelonina, a més de la traducció de la làpida epigrafiada recuperada a Montjuïc.

⁴ L'historiador Jeroni Pujades en la seva *Crònica de Catalunya*.

⁵ A. DURAN Y SANPERE y J. M^a MILLAS VALLICROSA, «Una necròpolis jueva en el Montjuich de Barcelona», *Sefarad* VII (1947), pág. 238

⁶ A. DURAN Y SANPERE y J. M^a MILLAS VALLICROSA, «Una necròpolis jueva en el Montjuich de Barcelona», *Sefarad* VII (1947)

⁷ A. PREVOSTI, «Estudio tipológico de los restos humanos hallados en la necròpolis jueva de Montjuich (Barcelona)», *Sefarad* XI (1951), págs. 75-90. M^a y A. PREVOSTI, «Restos humanos procedentes de una necròpolis jueva de Montjuich (Barcelona)», *Trabajos del Instituto "Bernardino de Sahagún" de Antropología y Etnología* XII (1951), págs. 65-148.

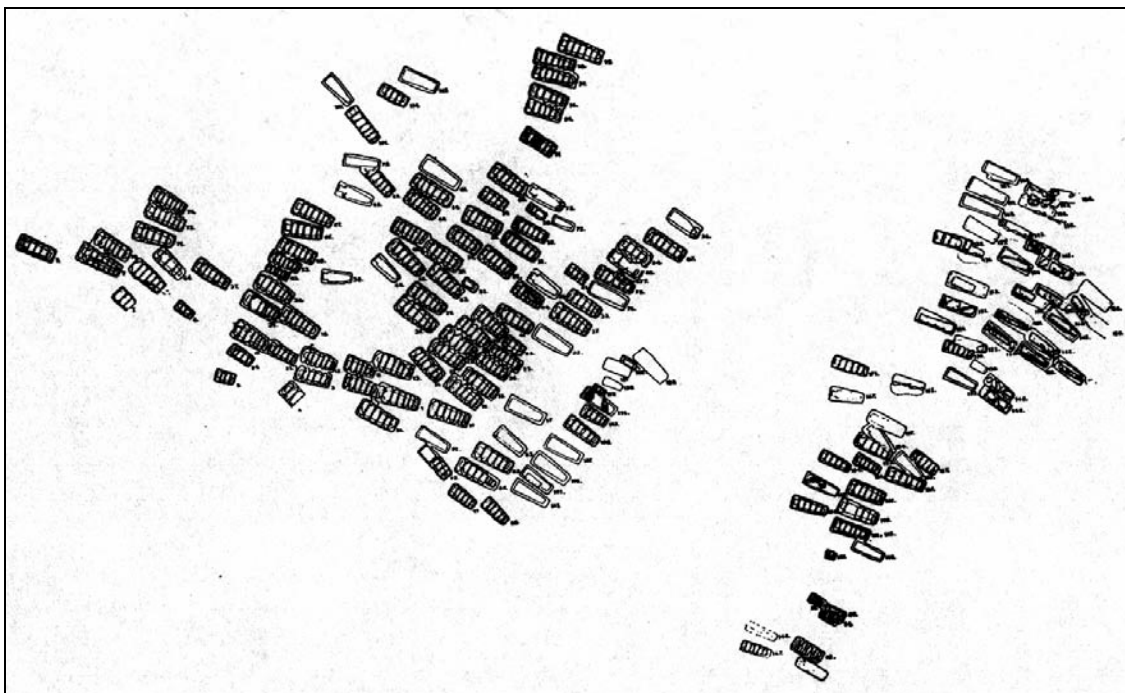


Figura 6. Planimetria de l'excavació realitzada per Duran i Sanpere al cementiri de Montjuïc de Barcelona al 1946.

respecte a l'excavació actual que hem dut a terme. Cal destacar la realització d'un sondeig a l'altra costat de la Carretera del Castell, i que va permetre observar l'aparició de diverses sepultures, fet que reforça la teoria que els límits del cementiri s'estenen, i per tant s'estenen, cap al nord.

Finalment, pel que respecte als treballs efectuats durant l'any 2001, i dels quals volem oferir unes primeres interpretacions preliminars en aquest treball, es va procedir a la prospecció i excavació de l'antic cementiri jueu, gràcies a les documentacions gràfiques deixades per la campanya de 1946. Aquests treballs van permetre realitzar l'extraordinària troballa de, com a mínim, **557 tombes (Fig. 7, Foto 1-2)**, amb la presència d'un segon nivell de sepultures concentrades al sector oriental, del qual desconeixem la seva xifra, però que faria elevar considerablement el seu nombre total, fet que situaria a la necrópolis jueva de Barcelona com una de les més grans i importants de Catalunya i de la península.

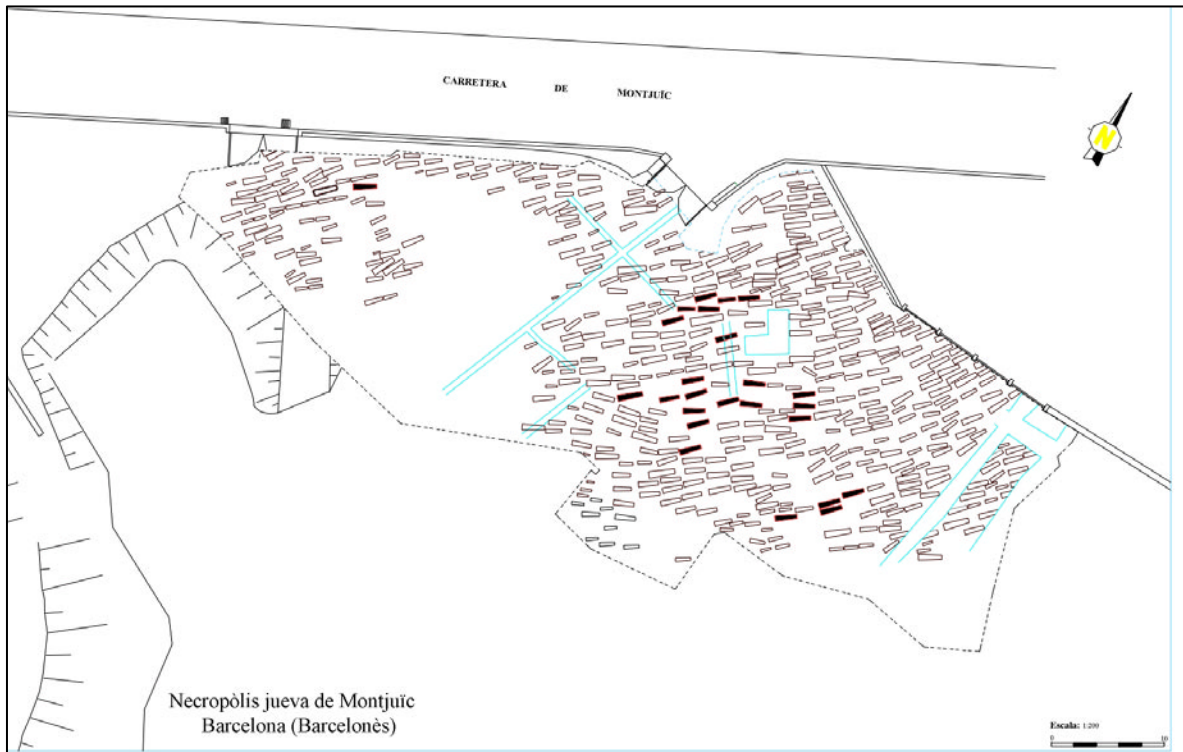


Figura 7. Planimetria del cementiri jueu de Barcelona (Campanya 2001)



Foto 1. Foto general de la necròpolis, un cop delimitades les sepultures.



Foto 2. Gent treballant durant el procés de delimitació de les sepultures.

Plantejament de la qüestió.

Diverses són les notícies conservades pel que fa a les necròpolis jueves. Actualment els cementiris documentats són abundants, però no hem d'oblidar que el seu nombre real era molt més gran. Tanmateix, tot i que sembla que ja disposem de tota una sèrie de dades susceptibles de proporcionar-nos una idea general sobre aquest tipus de conjunts, encara són nombrosos els problemes que encara es plantegen, alguns dels quals sembla que estan lluny de ser resolts. Si a més afegim qüestions de caràcter religiós, administratiu o simplement pressupostari, el tema es complica encara més.

Un dels principals problemes que ens trobem a l'hora de estudiar les necròpolis medievals jueves és el del seu escàs nombre actualment excavades i que malauradament es redueix a dos únics casos ben coneguts: Girona i Barcelona. Aquest coneixement parcial d'ambdós conjunts influeix negativament en determinats aspectes i limita considerablement la possibilitat d'establir conclusions totalment fiables.

Els elements que ens permeten classificar una necròpolis com a jueva són escassos, però prou representatius: ultra els elements comuns amb els enterraments cristians, com ara alguns adorns personals, hi ha diversos objectes de clara filiació hebrea, com és el cas dels anells amb inscripció trobats de forma esporàdica (Terol, Barcelona o Lleida) i de les làpides hebrees clarament associades a un espai determinat (Sòria, Lleó, Monzón de Campos, Calatayud, Barcelona i Uncastillo), ja que no hem d'oblidar l'extraordinària mobilitat d'aquests materials. Per aquesta raó només podrem considerar que estem al davant d'una necròpolis hebrea quan aquests elements així ens ho confirmin⁸ o la documentació sigui suficientment explícita.

Pel que fa als objectes d'ús personal, el problema rau en què sovint aquests materials són molt escassos i difícils de datar. La pervivència de certes tècniques i models al llarg d'un període de temps molt llarg a causa del seu

⁸ *En aquest sentit, o s'apleguen textos documentals que s'hi refereixin ben explícitament o bé a l'excavació mateixa apareixen textos epigràfics en hebreu, o bé, tercera possibilitat (més difícil), es troben manifestacions materials de costums o ritus o tradicions jueves.* D. ROMANO, «Fossars jueus catalans», *Acta Historica et Archaeologica Mediaevalia*, 14-15 (1993-1994), pàg.305.

valor tan material com sentimental dificulta quasi sempre la seva adscripció a una època determinada. Qui sap quantes generacions han pogut seguir portant un mateix anell fins que finalment és retrobat dins una sepultura!. És el mateix que sembla passar amb els usos funeraris dels jueus: un cop adquirits, es mantenen com veurem pràcticament sense canvis al llarg de molt de temps. Aquest tarannà conservador fa difícil demostrar l'existència d'un préstec o d'una influència⁹.

A la pobresa de materials hem d'afegir el sincretisme dels usos funeraris i la relativa poca experiència en aquest camp de l'arqueologia medieval, factors que afavoreixen una certa confusió. La impossibilitat d'excavar la totalitat dels conjunts funeraris per raons molt diverses, la dificultat de fixar-ne els límits cronològics, el fet de no poder confirmar davant d'unes restes que es tracti de l'únic lloc d'enterrament d'una comunitat al llarg d'un determinat període, són factors a tenir en compte quan es tracta de fer avaluacions que per regla general seran parcials i no del tot fiables.

En general, tot i que en alguns casos la documentació pot ser aparentment abundant, tanmateix aquesta pot no ser prou explícita. Si ens centrem en el cas de Barcelona, la documentació ens parla a grans trets d'una necròpolis que cronològicament podem situar entre els segles IX i els darrers anys del XIV, amb algunes tombes sobergues i de notable antiguitat i que s'ubicaria en algun punt de la muntanya de Montjuïc, sense precisar gaire en quin lloc es trobava. A finals del segle XIV, expoliada i desmantellada, les seves pedres foren reutilitzades en diferents punts de la ciutat. Un fet aquest que contribuiria de forma significativa al seu oblit. En conseqüència, si no fos per la presència de làpides amb inscripció hebrea i per la troballa, en diferents moments, de tombes d'aquesta extensa necròpolis hebrea difícilment hagués estat possible situar-la amb precisió solament a partir de la documentació.

D'altra banda aquesta problemàtica referida a les necròpolis hebrees pot sintetitzar-se a grans trets de la següent manera:

- Aljames amb necròpolis documentades, però no excavades. Lògicament la documentació escrita és més abundant que l'arqueològica. Fins i tot pot

⁹ S. KRAUSS, «La double inhumation chez les juifs», *Revue des Etudes Juives* XCVII-XCVIII (1934), pàg. 3.

semblar que gràcies a la documentació no hi ha cap problema per ubicar la necròpolis, però aquesta pot ser una apreciació enganyosa.

- Aljames amb necròpolis excavades, però no documentades. (Sòria, Lleó, Terol, Uncastillo). Amb el problema afegit que pot donar-se com a jueva una necròpolis simplement no identificada (Biel¹⁰, Santa Coloma de Queralt¹¹, Ocaña¹²).
- Necròpolis amb elements arqueològics clarament hebraics però que en general no s'ajusten a les normes legals que coneixem sobre les necròpolis (València¹³, Deza, orientades amb el cap al S. i els peus al N., un fet que ha portat alguns investigadors a dubtar del seu caràcter hebraic, tot i la presència a Deza de diversos anells amb inscripció hebrea en les tombes núm. 13, 58 y 28).
- Necròpolis excavades tan parcialment que no és possible treure'n conclusions. (Monzón de Campos) o poques tombes i totes diferents (Tudela¹⁴)
- Necròpolis jueves probablement, però que no aporten cap element arqueològic clarament jueu (València, Segovia¹⁵, Plasencia¹⁶, Sevilla¹⁷ i Còrdova)

Afortunadament també es dóna el cas de necròpolis amb elements clarament jueus i a més documentades com la de Barcelona.

¹⁰ M.P. LANZAROTE, «Prospecciones en la comarca de Cinco Villas: la necròpolis judía de Biel, Zaragoza», *Arqueología Aragonesa 1990* (1992), pàgs. 143-146.

¹¹ M. GENERA, C. LALUEZA i S. GIMÉNEZ, «Aportacions a la història de Santa Coloma de Queralt: Dades sobre una necròpolis excavada en el nucli urbà», *Recull Mateu Fletxa "El Vell" (1481-1553)*, Tarragona 1992, pàgs. 35-51.

¹² M. GONZÁLEZ SIMANCAS, «Excavaciones en Ocaña», *Memoria de la Junta Superior del Tesoro Artístico* n° 130 (1933), Madrid 1934.

¹³ M. CALVO, «Necròpolis judía de Valencia; nuevos datos» a *Juderías y sinagogas de la Sefarad medieval*, Cuenca 2003, pàgs. 583-610.

¹⁴ J.J. BIENES, «El Palenque, posible necròpolis de la comunidad judía de Tudela», *Revista del Centro de Estudios Merindad de Tudela* 1 (1989), pàgs. ****

¹⁵ S. FERNÁNDEZ, «Las necròpolis medievales de la comunidad judaica. El caso de la Cuesta de los Hoyos (Segovia)», *Actes del 3º Congreso de Arqueología Peninsular Porto 2000*, vol. 8, pàgs. 191-206.

¹⁶ Es tracta d'una necròpolis visible en part, encara que no excavada, molt malmesa per les construccions d'una nova urbanització.

¹⁷ I. SANTANA, «El cementerio de la aljama judía de Sevilla a la luz de las evidencias arqueológicas», *Actes del 3º Congreso de Arqueología Peninsular Porto 2000*, vol. 8, pàgs. 177-189.

ATRIBUCIÓ RELIGIOSA DEL CEMENTIRI DE MONTJUÏC

Fins ara, en aquest treball, hem anat pressuposant que estem davant de l'antic cementiri jueu medieval de Barcelona, per les notícies indirectes i pels antecedents i fonts històriques de segles anteriors que hem anat recollint, i que evidenciaven aquest fet. Però el primer que cal aclarir és a quina comunitat cultural i religiosa pertany aquest cementiri.

Les evidències històriques i arqueològiques permeten concloure que ens trobem davant de l'antic cementiri de la comunitat jueva de Barcelona. Aquests elements són els següents:

- Documentació relativa al cementiri jueu de Barcelona: la ubicació del cementiri jueu del Call de Barcelona era de sobres coneguda pels historiadors, degut als nombrosos documents medievals que fan referència a aquest indret. La notícia més antiga que en posseïm correspon a l'any 1091. Es correspon a un contracte per la venda d'unes terres de Montjuïc limitades per un costat per unes certes *veteres iudeorum sepulturas*¹⁸. Aquest fet permet deduir que el call de Barcelona ja disposava d'un cementiri, almenys, al segle X. Un document, en aquest cas i de forma indirecte, pertanyent a la comunitat jueva de Tortosa, datat del 1368 i on mostren la seva preocupació al veure perillar el seu cementiri, responent que en ell havien tombes notables com en altre lloc del Regne, a excepció de Barcelona on les havia de fins a cinc-cents anys enrera. Aquesta asseveració del jueus tortosins confirma l'antiguitat del cementiri de Barcelona, inclòs més antiga que l'abans esmentada, i que ens portaria fins al segle IX.

De nou trobem esmentat aquest paratge vint anys més tard, el 11 de setembre de 1111, en el testament de Melisenda, mare de Guillem Berenguer, canonge de Barcelona, que atorga a l'església de Barcelona un tros de terra que limitava *a meridie in iudeorum poliandrio*.

Deuria ser comú el llançament d'escombraries al cementiri, i que les tombes fossin profanades, tal i com es recull en els edictes promulgats pels Consellers en 1323 on senyalen, entre altres, la prohibició de que els animals poguessin

¹⁸ J. MAS, *Notes històriques del Bisbat de Barcelona*, Barcelona 1914, vol. X, págs. 188-189, doc. n° 1095.

pasturar en certs llocs a excepció de *lo prat fexuriat et en lo fossar dels juheus*¹⁹.

Finalment, diferents documents d'entre el 1391 i el 1393 testimonien la desaparició del Call de Barcelona, i la destrucció i abandó del cementiri jueu de Montjuïc, amb el seu conseqüent saqueig i l'extracció de les seves grans làpides tumulars per emprar-les en la construcció de nous edificis a la ciutat de Barcelona.

- La toponímia: un dels elements que permeten una millor identificació i situació del cementiri és el mateix nom en sí: Montjuïc, el qual deriva de Monte Judaico. El mateix succeeix a Girona, on el cementiri jueu es localitza al turó del mateix nom. També altres notícies orals fan referència a aquest indret, el qual era conegut fins a una època recent amb el nom del *Fossar dels Jueus*. Per exemple, en un sector del cementiri s'aixecava el 1697 un fortí anomenat en els plànols topogràfics del moment "*Fuerte de los judíos*"²⁰.

- Notícies de troballes en l'indret: ja des de fa segles es tenen notícies de troballes d'elements vinculats al cementiri jueu, com restes òssies i, sobretot, làpides epigrafiades amb llegendes hebrees. En el segle XVII, Jeroni Pujades va fer observació de diferents làpides "*in situ*" a Montjuïc, al igual que l'historiador Jaume Tió a mitjans del segle XIX, com es llegeix en un nota seva: "*Subiendo a Montjuich se ven a la izquierda del camino y a su vera unos grandes pedruscos con leyendas hebreas que fueron sin duda lápidas de los sepulcros judaicos*"²¹. A mitjans del segle XIX l'Acadèmia de Bones Lletres va recollir algunes de les làpides de Montjuïc per incloure-les en el nou museu arqueològic, i el 1880 la Comissió Provincial de Monuments va fer el mateix amb aquelles làpides que encara hi restaven visibles.

¹⁹ F. CARRERAS I CANDI, «Lo Montjuich de Barcelona», *Memorias de la Real Academia de Buenas Letras de Barcelona* 8 (1903), págs. 211-212.

²⁰ P. VOLTES, *Historia de Montjuich y su castillo*, Barcelona, 1960, pág. 87.

²¹ F. MANUEL de MELO, *Historia de los movimientos, separación y guerra de Cataluña* (Barcelona, 1842), pág. 333

El 1898 degut a l'emplaçament a dins del recinte del cementiri jueu d'unes noves bateries de defensa costanera, van ser destruïdes un gran nombre de sepultures, sense que hagués un control arqueològic sobre aquesta actuació²². A principis del segle XIX, es té constància de troballes esporàdiques de làpides i sepultures en els terrenys de la Sociedad de Tiro Nacional²³, i sobre l'actuació de certs socis d'aquesta societat, els quals s'apropriaven d'algunes d'aquestes inscripcions²⁴.

Finalment esmentar les obres realitzades per a la construcció dels pavellons del Tiro al Pichón al 1945, i que van posar al descobert un gran nombre de tombes, no sense abans haver destruït una gran quantitat de les mateixes. Aquesta cop, es va poder realitzar els pertinents treballs arqueològics a càrrec de Duran i Sanpere, tal i com anteriorment hem citat²⁵, i que van posar al descobert 171 sepultures del cementiri jueu de Montjuïc.

- Característiques tipològiques del cementiri: observant els diferents trets apareguts durant l'excavació del cementiri, podem deduir que ens trobem davant, sens dubte, de la necrópolis de la comunitat jueva de Barcelona. Primer de tot cal observar que totes les sepultures presenten una orientació d'oest a est, exceptuant lleugeres variacions, amb el difunt mirant cap a Llevant. Aquest fet s'adiu perfectament amb la costum hebrea de les seves tradicions funeràries que determina que quan el dia de la resurrecció dels morts arribi aquests es llevaran i es dirigiran cap a l'est, a Jerusalem. Un altre fet propi dels seus costums funeraris és l'exigència o obligació d'enterrar als difunts sense cap element d'aixovar, a excepció d'una mortalla, característica també documentada a les escasses sepultures excavades del cementiri de Barcelona. Un altre tret que ens permet identificar aquest cementiri com el de la comunitat jueva de Barcelona, són les característiques tipològiques de les seves sepultures, i de les quals hem trobat els mateixos paral·lels a l'excavació del

²² A. DURAN Y SANPERE y J. M^a MILLAS VALLICROSA, «Una necrópolis judaica en el Montjuich de Barcelona», *Sefarad* VII (1947), pág. 238.

²³ Archivo de la Junta de Museos, año 1907, Caja 27.

²⁴ Archivo de la Junta de Museos, Sesión del 1 de abril de 1916. Caja 49.

²⁵ A. DURAN Y SANPERE y J. M^a MILLAS VALLICROSA, cit. supra.

1946 al Montjuïc de Barcelona i també al cementiri jueu de Girona²⁶, en concret aquelles sepultures de fossa amb cavitat lateral. Aquest tipus de tomba, sembla, només trobar-se associada a cementiris medievals jueus, mentre que és menys habitual, o quasi inexistent, a les necròpolis medievals cristianes²⁷. Gràcies a un document del 1301²⁸, s'ha obtingut la única referència documental, fins ara coneguda, sobre aquest tipus d'enterrament al mateix cementiri de Montjuïc, fet que, definitivament, permet adscriure aquest tipus de tomba a cementiris jueus, com el de Barcelona o Girona.

Finalment, i el fet que ens permet vincular definitivament el jaciment amb la necròpolis jueva de Barcelona, és la recuperació "*in situ*" d'una làpida de grans dimensions epigrafiada amb un epitafi hebreu totalment conservat, i associada a una tomba (U.F. 423) de la necròpolis. El més destacat d'aquesta troballa és que ha permès aconseguir una cronologia absoluta, degut a que presenta la data de defunció, inclòs l'any (1229 dC.), del difunt, esdevenint un dels pocs exemplars de làpida epigrafiada recuperada a tota la península, i per tant a Catalunya, que trobem associada a la seva tomba amb una datació absoluta. Posteriorment dedicarem un capítol d'aquest treball sobre aquesta troballa i la sepultura vinculada a aquesta.

²⁶ L. PALAHÍ *et alii*, "Excavacions al Bou d'Or de Girona", a *Sisenes jornades d'arqueologia de les comarques gironines, Sant Joan de les Abadesses 10 i 11 de maig de 2002*

²⁷ M. RIU, "Alguns costums funeraris de l'edat mitjana a Catalunya", a *Necròpolis i sepultures medievals de Catalunya, Acta/Mediaevalia, Annex 1*, Facultat de Geografia i Història, Universitat de Barcelona, Barcelona, 1982. pàgs. 29-57.

²⁸ E. LOURIE, «A plot which failed? The case of the corpse found in the Jewish Call of Barcelona (1301)», *Mediterranean Historical Review* 1 (1986), pàgs. 187-220.

L'ESTUDI DEL CEMENTIRI JUEU DE BARCELONA: INTERPRETACIONS ARQUEOLÒGIQUES

Seguidament entrarem a tractar els diferents resultats que hem obtingut a partir de les dades extretes durant l'excavació de la necrópolis jueva, i que permeteren definir millor aquest jaciment, i així conèixer una mica millor el món de la mort dins de la tradició hebrea.

Interpretacions arqueològiques: tipologia de les tombes.

Els treballs d'excavació del cementiri jueu de Barcelona han permès identificar, entre les tombes excavades, quatre grans grups de sepultures, des del punt de vista tipològic. Cal destacar que hem cregut apropiat, observant les diferències tipològiques documentades, de diferenciar en quatre grups les sepultures excavades, tot i que en altres treballs, com els realitzats per Duran i Sanpere a l'excavació del 1946 al Montjuïc de Barcelona²⁹ i els duts a terme a la necrópolis de Girona³⁰, només van determinar tres grans grups.

Duran i Sanpere va agrupar les 171 tombes excavades a Barcelona en tres categories diferents, totes elles ben diferenciades, i "*correspondientes, tal vez, a distinta cronología; aunque también pudieran explicarse sus diferencias, caso de ser coetáneos, por pertenecer a grupos distintos y a distintas procedencias de los individuos que los ocuparon*"³¹. Aquests tres grups foren definits com de *cavitat lateral o cova*, *antropomorfs*, i en *taüt*. Ara nosaltres, un cop finalitzada la present campanya a Montjuïc, mantenim el criteri de Duran i Sanpere tot i que afegim un nou grup constituït per les tombes amb retall en forma de banyera, absents per raons no suficientment clares de la classificació tipològica de Duran i Sanpere.

Així doncs, els grups que hem pogut identificar entre les sepultures excavades són els següents: tombes de fossa amb retall antropomorf, tombes de fossa amb retall de forma ovalada o de banyera, tombes de fossa simple amb cavitat lateral, i tombes de fossa trapezoïdal amb caixa de fusta o taüt. Totes aquestes

²⁹ A. DURAN Y SANPERE y J. M^a MILLAS VALLICROSA, cit. supra.

³⁰ L. PALAHÍ *et alii*, cit. supra

³¹ A. DURAN Y SANPERE y J. M^a MILLAS VALLICROSA, cit. Supra, pàg 239.

tombes presentaven una orientació Oest-Est, tot i presentar lleugeres variacions.

De les **557** sepultures localitzades (**Foto 3-4**) durant els treballs de prospecció i excavació, i totes aquestes associades a un primer nivell de la necròpolis, finalment es van poder dur a terme l'excavació de 28 tombes, de les quals 8 es trobaven remenades i espoliades de modern, i les restants 20 es trobaven intactes. Amb tota seguretat, aquestes 8 tombes espoliades van ser saquejades durant les obres de construcció dels pavellons i habitacions vinculades al *Tiro al Pichón* al 1946, amb posterioritat a l'excavació d'aquell mateix any, tal i com ho demostren restes de llaunes de ferro i plàstics no gaire antics. D'aquestes 8 tombes no ha estat possible recuperar senceres les inhumacions que contenien, exceptuant petits fragments ossis o escadusseres restes en connexió d'algun part del seu cos, que han permès identificar, almenys en alguns casos, el seu gènere o, inclòs, edat aproximada. També aclarir que, tot i trobar remenades aquestes 8 tombes, les evidències arqueològiques despreses de les mateixes, han permès adscriure-les a una de les quatre tipologies de sepultures, i per tant, hem decidit incloure-les dins de la quantificació abans expressada (**Fig. 8**).

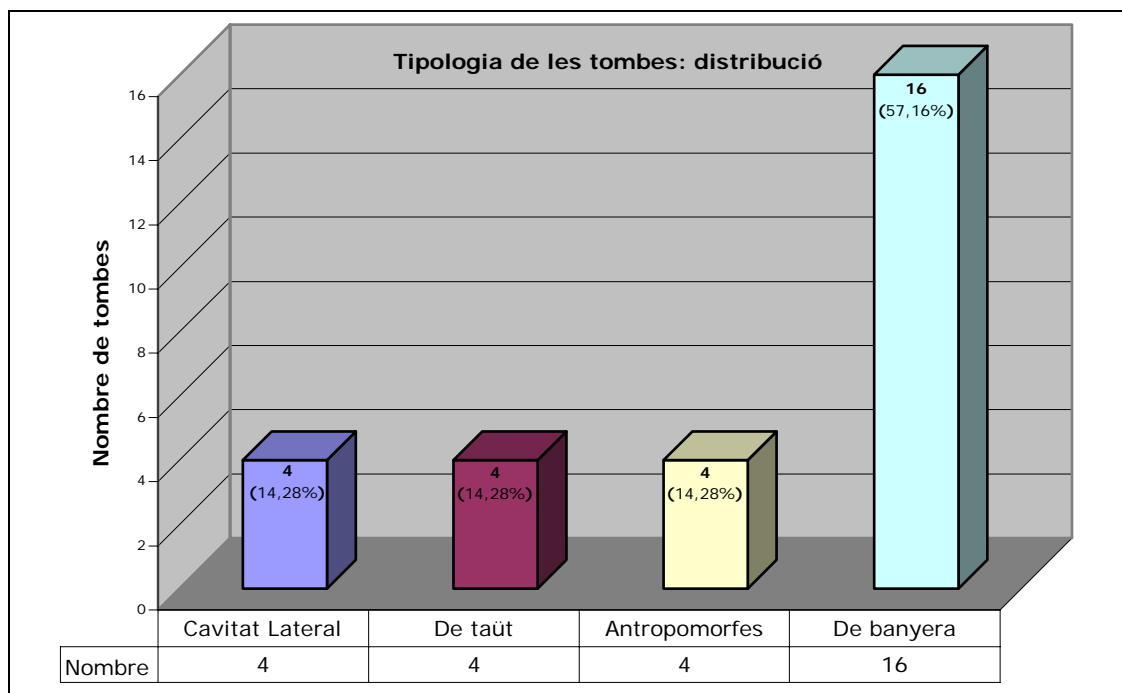


Figura 8. Gràfic de distribució de les sepultures segons la seva tipologia.



Foto 3. Foto general de la necròpolis, un cop delimitades les sepultures.



Foto 4. Foto de procés d'excavació amb la gent treballant.

Seguidament passarem a descriure cadascuna de les tipologies.

1. Tombes de fossa amb retall antropomorf: A Catalunya és el tipus de sepultura més característic dels cementiris medievals cristians³², i també es troba representat, encara que no dels més representatius, en el cementiri jueu de Barcelona. A la campanya del 2001 només es van identificar quatre exemplars d'aquest tipus de tomba (U.F. 82, U.F. 423, U.F. 436, U.F. 553, **Fig. 9**). Hem d'assenyalar que la proporció és desigual si la comparem amb la campanya del 1946 a Barcelona i amb la del cementiri de Girona, en les que es van identificar 82 i 48 tombes d'aquest tipus, respectivament, però això sí, cal tenir en compte el número total de tombes excavades en tots tres casos (28, 171 i 191), fet que demostra una proporció no tan dissemblant.

Aquest tipus de sepultures són de planta trapezoïdal allargassada amb encaix diferenciat per al cap, també generalment de forma trapezoïdal o rectangular. Aquest disseny de l'encaix destinat al cap és propi del tipus oriental o català, enfront del semicircular o d'arc de ferradura, anomenat occidental³³. La cronologia d'aquesta variant tipològica és molt estesa, basant-nos en els cementiris medievals cristians, iniciant la seva evolució en el segle IX, i desenvolupant-se amb diferents variants fins a l'època baixmedieval.

Pel que fa a la necròpolis de Montjuïc, també semblen ser les més antigues, juntament amb les de cavitat lateral, com ho demostra l'estratigrafia del jaciment i els diferents tipus de tombes que s'hi superposen. Tanmateix, sembla que aquest grup arriba a perdurar, com a mínim, fins al segle XIII, gràcies a la datació que ens proporciona la làpida amb inscripció de la tomba 423. Per tant, es pot concloure que aquesta forma d'enterrament deuria mantenir-se entre els segles IX³⁴ i XIV, molt probablement, i va arribar a coexistir amb els altres grups de sepultures, amb tota seguretat les de cavitat lateral al llarg d'aquests quatre segles, i potser en una fase més tardana amb

³² *Necròpolis i sepultures medievals de Catalunya, Acta/Mediaevalia, Annex 1*, Facultat de Geografia i Història, Universitat de Barcelona, Barcelona, 1982.

³³ M. de BOUARD, *Manual de Arqueología Medieval. De la prospección a la historia*, con un apéndice dedicado a la «Arqueología Medieval en España» de M. RIU, Barcelona 1977, pàg. 455.

³⁴ A. CURTO HOMEDES, «El cementiri jueu de Tortosa», a *Actes del Primer Col·loqui d'Història dels Jueus a la Corona d'Aragó*, Lleida 1991, pàgs. 401-409. Considerar el segle XI com a data d'inici de la necròpolis és fruit d'una apreciació subjectiva de Millás en considerar que la inscripció més antiga trobada a la necròpolis podia correspondre a aquesta època.

les de banyera i taüt. Si bé per a Duran i Sanpere³⁵ les antropomorfes eren posteriors a les de cavitat lateral, per a nosaltres ambdues tipologies coexisteixen al llarg de tota l'existència del cementiri. Aquesta mateixa cronologia s'adiu amb la establerta al cementiri de Girona, on també aquestes tombes són les més antigues, mantenint-se en ús fins als darrers moments de la necròpolis.

Dins d'aquesta categoria de sepultures de fossa amb retall antropomorf podem distingir dues variants, aquelles amb lloses de protecció i les de sense lloses. La primera variant es correspon a sepultures cobertes amb un conjunt de lloses de mitjanes dimensions, generalment de tall irregular i en un nombre de 5 o 6, disposades horitzontalment i recolzades en una banquetta excavada a tots dos costats de la fossa, a molt poca distància del difunt. D'aquesta variant només s'han identificat dos exemplars: U.F. 436 i U.F. 553 (**Fig. 9**). La coberta de lloses tenia una funció de preservació del cadàver, ja que el protegia del farcit de terra i pedres de la pròpia sepultura.

La segona variant no presenta cap coberta amb lloses de protecció per sobre del difunt, sent cobert directament pel farciment de terra de la pròpia sepultura i per una petita quantitat de pedres de mitjanes i petites dimensions, que possiblement servien per emmarcar i senyalitzar les pròpies tombes. Malauradament, només s'ha pogut identificar un únic exemplar d'aquesta variant, la tomba 423. Pel que fa a la tomba 82, no podem precisar a quina de les dues variants pertany, degut a trobar-se espoliada de modern.

³⁵ A. DURAN Y SANPERE y J. M^a MILLAS VALLICROSA, cit. supra, pàg. 253.

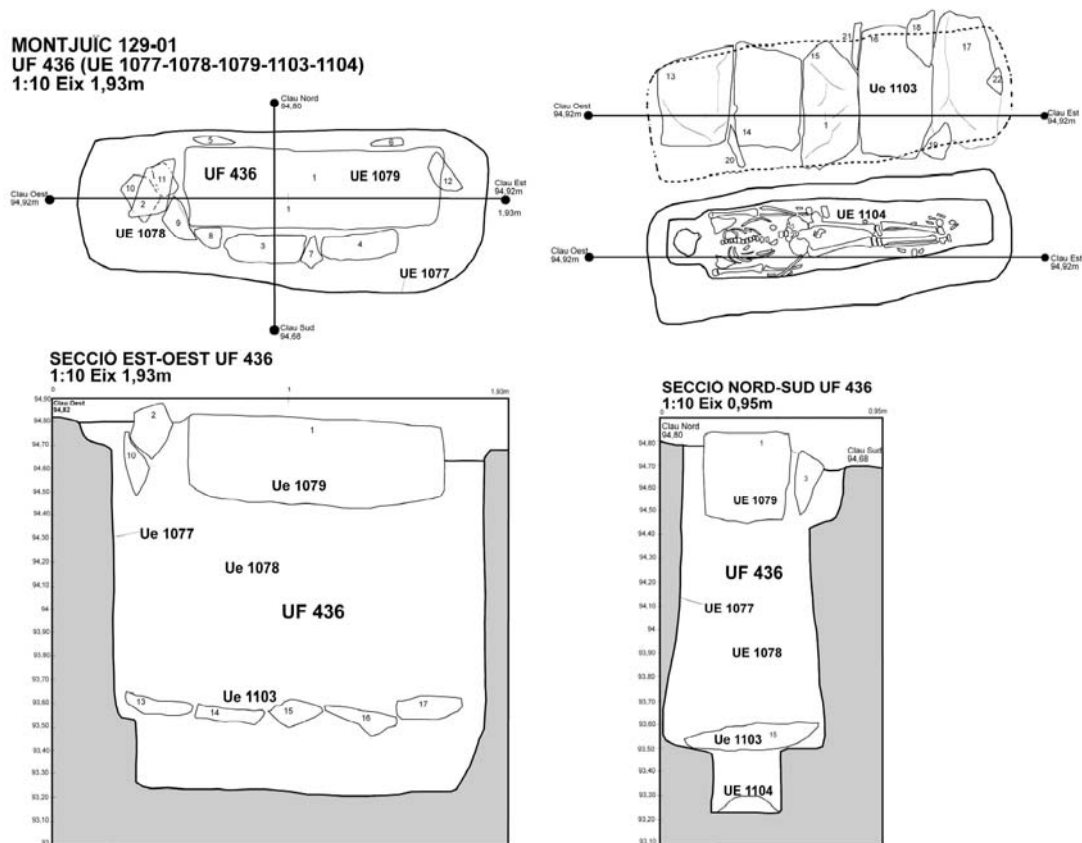


Figura 9. Plantes i seccions d'una sepultura tipus 1: tombes de fossa amb retall antropomorf.

En dos dels quatre exemplars d'aquest tipus de tombes (U.F. 423 i U.F. 436) es va trobar una làpida associada a la mateixa sepultura, totalment “*in situ*”, de grans dimensions, i de planta i secció rectangular (**Fig. 9**). La funció d'aquestes grans làpides, a part de contenir un epitafi sobre el difunt, com és el cas de la tomba 423, també podrien servir com a senyalitzadors de la pròpia tomba. Aquestes dues sepultures són els únics exemplars amb làpida de les vint-i-vuit excavades, tot i que es van poder documentar i observar superficialment un elevat nombre de làpides, també “*in situ*”, encara que malauradament no es van poder arribar a excavar, i per tant no les podem associar a un tipus concret de tomba.

2. Tombes de fossa amb retall ovalat o de banyera: a diferència de les tombes antropomorfes, aquestes no presenten cap peculiaritat en el retall que aniria destinat a col·locar les despulles del difunt, i únicament presenten una forma ovalada o amb forma de banyera. Aquest tipus de tomba és el més representatiu de la necròpolis (**Fig. 10**), amb un total de 16 exemplars (U.F. 57, U.F. 60, U.F. 79, U.F. 162, U.F. 163, U.F. 166, U.F. 169, U.F. 182, U.F. 337, U.F. 462, U.F. 467, U.F. 487, U.F. 548, U.F. 551, U.F. 552 i U.F. 554). Al igual que les tombes amb retall antropomorf, aquí també observem les mateixes variants tipològiques: amb coberta de lloses horitzontals i sense coberta de lloses.

D'una banda, la primera variant, com abans hem esmentat, es correspon a sepultures amb una coberta de cinc o sis lloses horitzontals de mitjanes dimensions, sense treballar, i recolzades en una banquetta excavada a tots dos costats de la fossa, i que permeten cobrir i protegir al difunt del farcit de terra i pedres de la mateixa tomba. D'aquesta variant s'han identificat els següents exemplars: U.F. 60, U.F. 79, U.F. 162, U.F. 163, U.F. 166, U.F. 182, U.F. 337, U.F. 552 i U.F. 554 (**Fig. 10**).

D'una altra banda, la segona variant no presenta cap coberta amb lloses de protecció per sobre del difunt, sent cobert directament pel farciment de la pròpia tomba. A aquesta variant corresponen les següents tombes: U.F. 57, U.F. 169, U.F. 462, U.F. 467, U.F. 487 i U.F. 551.

Únicament la tomba 548 no l'hem pogut adscriure a cap de les dues variants, al trobar-se espoliada i no mostrar cap evidència que permetés vincular-la a cap d'elles.

Aquest tipus de tombes també es troben representades a la necròpolis jueva de Girona³⁶, encara que es troben inserides sota dues consideracions o tipus diferents, ja siguin amb lloses o fosses simples, i per tant no podem determinar el número total d'aquest tipus de tomba, exceptuant aquelles amb lloses (12 exemplars). Tanmateix, no ha estat possible concretar la seva presència al llarg de l'excavació del 1946, on segurament quedarien incloses dins dels altres grups tipològics, com els antropomorfs o els de fossa simple amb taüt de fusta. Aquests enterraments de fossa simple amb retall de forma de banyera són

³⁶ L. PALAHÍ *et alii*, cit. supra

també molt comuns a les necròpolis medievals cristianes, i arriben fins a dates bastant tardanes a Catalunya³⁷. Amb relació al Montjuïc de Barcelona, aquestes corresponen als enterraments més moderns del cementiri, tal com demostra l'estratigrafia obtinguda, on apareixen sobreposant-se a un segon nivell de sepultures de cavitat lateral i antropomorfes, tot i que en alguns punts poden arribar a coexistir amb aquestes. Malgrat aquesta consideració, no exclouem la possibilitat que aquest grup de tombes fos més antic del que podríem pensar, tal com demostren certes superposicions a la part oriental de la necròpolis.

En conclusió i a grans trets, aquest grup de sepultures amb retall amb forma de banyera correspon al grup de sepultures més modern del cementiri, juntament amb el grup de tombes de taüt, tal com veurem més endavant. En conseqüència, ens inclinem per datar-les entre els segles XII i XIV.

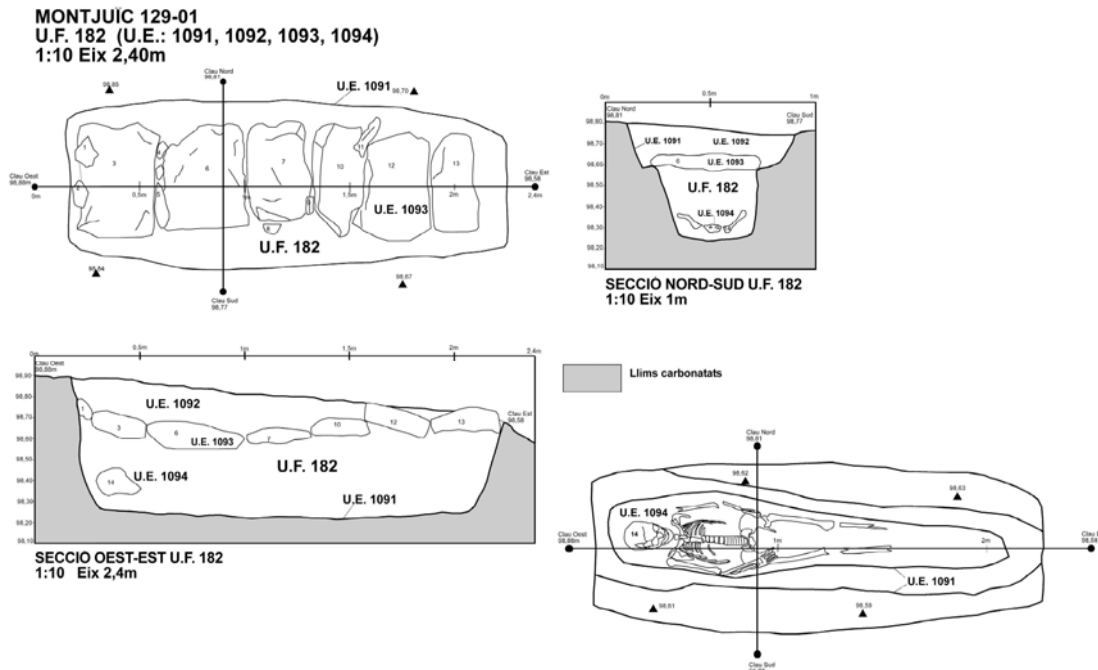


Figura 10. Plantes i seccions d'una sepultura tipus 2: Tombes de fossa amb retall ovalat o de banyera

³⁷ *Necròpolis i sepultures medievals de Catalunya, Acta/Mediaevalia, Annex 1, cit. supra.*

3. Tombes de fossa simple amb cavitat lateral: d'aquest tipus de tombes només en coneixem a les necròpolis medievals jueves, en concret als cementiris de Barcelona i Girona, tot i que hi ha algun paral·lel aïllat en algun altre punt³⁸. Aquest tipus de tomba consisteix en la realització d'una fossa d'unes dimensions similars a la del cos, i en el fons de la mateixa, en un dels costats, a un nivell una mica per sota del fons de la fossa, és on es diposita el difunt. Posteriorment, aquesta cavitat lateral es segella amb un seguit de lloses col·locades verticalment, i es torna a omplir la fossa amb terra i pedres. Tot i que, no hem pogut documentar cap cas, és possible que a nivell superficial algun bloc assenyalés la ubicació de la sepultura.

En aquest tipus de tombes el difunt aniria embolcallat amb una mortalla, i directament dipositat sobre el fons de la cavitat, sense ser contingut a dins de cap taüt, degut a les reduïdes dimensions del forat, que impossibiliten l'ús d'aquest sistema. Preferentment, hem considerat anomenar aquest tipus de tombes com de fossa amb cavitat lateral, mantenint la denominació proposada per l'equip investigador del cementiri jueu de Girona³⁹, perquè "defineix millor la forma i el sistema constructiu emprat", substituint així la denominació de tombes de cova emprada per Duran i Sanpere⁴⁰.

D'aquesta tipologia s'han identificat quatre casos (U.F. 59, U.F. 67, U.F. 338 i U.F. 555, **Fig. 11**), tots ells amb la cavitat localitzada al costat sud de la fossa, tot i que únicament les tombes 67 i 555 restaven intactes (**Fig. 11**). De les tombes 59 i 338, malauradament, només s'ha pogut documentar la forma del retall, degut a l'elevat grau d'arrasament i a l'espoli patit per aquestes.

És molt probable que aquest tipus de tombes fos utilitzat fins al segle XIV, i no solament en la fase inicial de la necròpolis, com assenyalava Duran i Sanpere⁴¹. Confirma aquesta idea, a més de les fonts documentals (1301)⁴² i

³⁸ L. de CASTRO GARCÍA, «Las tumbas angulares de Palenzuela (Palencia)», *Boletín de la Asociación Española de Orientalistas* X (1974), pàgs. 319-323.

³⁹ L. PALAHÍ *et alii*, cit. supra

⁴⁰ A. DURAN Y SANPERE y J. M^a MILLAS VALLICROSA, cit. supra.

⁴¹ A. DURAN Y SANPERE y J. M^a MILLAS VALLICROSA, cit. supra, pàg. 253.

⁴² Aquest és l'únic document conegut que fa referència a aquest tipus d'enterrament en cavitat lateral. Es tracta d'un procés informatiu incoat a arrel de la troballa del cadàver d'un nen, suposadament jueu, en el Call de Barcelona durant l'any 1301. En aquest text, un dels testimonis cristians que acompanya a la comitiva fins al cementiri jueu de Montjuïc descriu com el nen va ser enterrat segons la costum hebrea.

les evidències proporcionades per l'excavació de Girona, la mateixa estratigrafia del jaciment.

Si tenim en compte la disposició lineal de les sepultures, disposades vers el límit orogràfic oriental del cementiri, vers el barranc del Morrot, resulta lògic suposar que el sector actualment excavat correspon a la part més moderna de la necròpolis, que cronològicament correspondria al període comprès entre els inicis del segle XIII⁴³ i l'any 1391. En aquesta zona, concretament en el primer dels dos nivells, i per tant el més modern (XIII-XIV), es van identificar tres tombes d'aquest grup (cavitat lateral, UF 59, UF 67 i UF 338), les quals semblen coexistir amb altres tombes d'altres grups, entre les quals n'hi ha una d'antropomorfa (82), però molt especialment amb les de banyera (57, 60, 79, 162, 163, 166, 169, 337, 462, 467, 487 i 548) i les de taüt (58 i 336). En conseqüència, a partir de les relacions estratigràfiques observades i d'aquesta presumpta linealitat cronològica en la disposició de les tombes observades en aquest primer nivell més tardà del cementiri, és possible pensar en una coetaneïtat i en la coexistència dels quatre grups de tombes en la fase més moderna del cementiri, entre els segles XIII i XIV. Tanmateix, la descoberta d'una sepultura de cavitat lateral (555) en el segon nivell de sepultures de la necròpolis permet deduir que aquestes ja devien ser presents al llarg de les fases més antigues del cementiri, com a mínim entre els segles IX i XII. A més, seguint amb l'exemple de la tomba 555, aquesta es trobava retallada per la tomba 487 del primer nivell, la qual pertany al grup de les de banyera de cronologia més moderna. Aquest fet permet deduir una aparició més tardana de les tombes de banyera en el cementiri de Montjuïc, enfront d'una cronologia més antiga de les sepultures de cavitat lateral, tot i que arribarien a coexistir entre els segles XII i XIV en el cas de la necròpolis jueva de Barcelona.

Interrogato quis [sic] est modus judeorum in sepeliendo dixit quod ipsi faciunt fossam profundam et in quolibet latere fosse dimitiunt aliquid spacium sive strebador ubi sustinebat lose sive lapidos qui ponuntur supra corpora sic quod terra non attingat corpora, et sic fuit factum in dicto puero.

⁴³ Datació obtinguda a partir de la data de 1229 de la tomba 423.

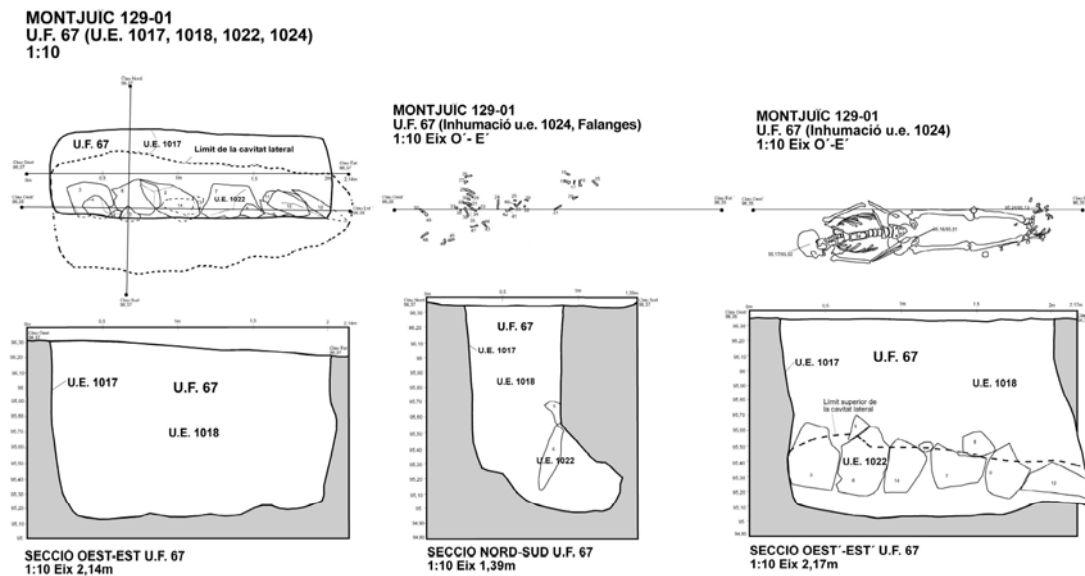


Figura 11. Plantes i seccions d'una sepultura tipus 3: Tombes de fossa simple amb cavitat lateral.

4. Tombes de fossa trapezoïdal amb caixa de fusta o taüt: dins d'aquest últim grup, les tombes es caracteritzen per la realització d'un forat al terra de forma rectangular o trapezoïdal, i on el difunt es enterrat dins d'una caixa de fusta. Gràcies a la presència de claus de ferro, localitzats generalment a la capçalera i als peus de la tomba, hem pogut deduir l'ús de taüts de fusta per contenir al difunt. Al cementiri de Barcelona només hem pogut identificar quatre casos de tombes amb taüt, de les quals, només dues restaven intactes (U.F. 336 i U.F. 488, **Fig. 12**), mentre que les altres dues es trobaven remenades i espoliades (U.F. 58 i U.F. 85), tot i que la troballa de claus de ferro, ens ha permès adscriure-les a aquest grup.

Cal destacar la presència d'un gran bloc de pedra, sense tallar, dins del farciment de la tomba 488, sense que, originalment, tingués la funció de senyalitzar, ja que es trobava totalment cobert pel farciment de la tomba (**Fig. 12**). Duran i Sanpere⁴⁴ ja va documentar a la campanya del 1946, aquest tipus de tombes al llarg de la campanya del 1946, que considerava més tardanes i posteriors a les antropomorfes, tot assenyalant-ne quatre variants: a) sense pedres de protecció, b) amb lloses horitzontals damunt del taüt, c) amb pedres irregulars de protecció, i d) amb una gran pedra tallada en forma prismàtica.

⁴⁴ A. DURAN Y SANPERE y J. M^a MILLAS VALLICROSA, cit. supra.

Gràcies a l'estratigrafia obtinguda del jaciment al llarg d'aquesta darrera campanya i les diferents superposicions de tombes, és possible confirmar la seva teoria, i concloure que les tombes de taüt es corresponen amb les cronologies més tardanes del cementiri de Barcelona, com a mínim entre els segles XIII i XIV, tot i que no estem d'acord quan afirma que aquestes succeeixen a les tombes antropomorfes, ja que més aviat semblen coexistir en el moment final de l'existència de la necròpolis.

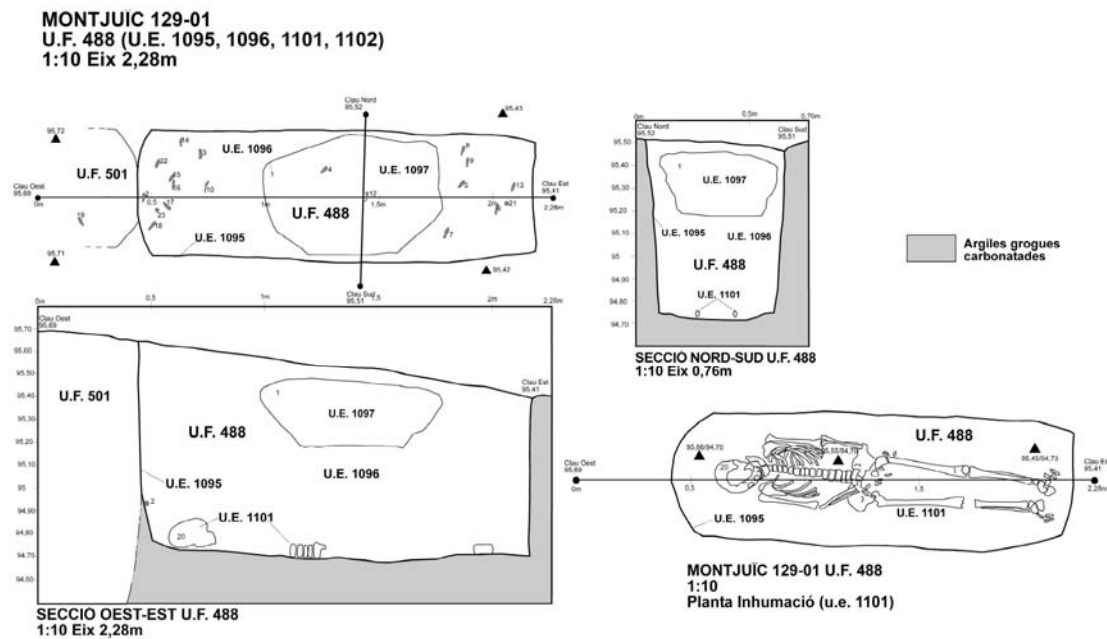


Figura 12. Plantes i seccions d'una sepultura tipus 4: Tombes de fossa trapezoïdal amb caixa de fusta o taüt.

Descripció de les tombes

- Tomba: UF-57

- **U.E.:** 1015 (fossa)-1016 (farciment)-1040 (inhumació)

- **Tipus de sepultura:** Tipus 2. Tombes de fossa amb retall ovalat o de banyera

- **Mesures de la tomba:**

- **Llargada:** 2,30m - **Amplada:** 0,65m - **Fondària:** 1,10m

- **Descripció de l'enterrament (Fig. 13):** Sepultura que es troba espoliada de modern, i on al seu farciment (u.e. 1016, **foto 5**) s'han recuperat restes de llaunes i ferros varis. Tanmateix s'han recuperat restes de fragments ossis, possiblement de la inhumació que contenia la sepultura, i que fou espoliada amb anterioritat. Les poques restes òssies recuperades (crani, mandíbula, húmer, coxals, radi, fèmurs i tibia) no estaven en connexió anatòmica, però han permès identificar a l'individu com a una dona d'uns 45 anys. Es tracta d'una tomba de fossa simple o de banyera (u.e. 1015, **foto 6**), la qual es troba seccionada molt parcialment per la tomba UF-59, pel seu costat est.

- **Descripció antropològica:**

- **Sexe:** pos. femení

- **Edat:** >45 anys

- **Talla:** X

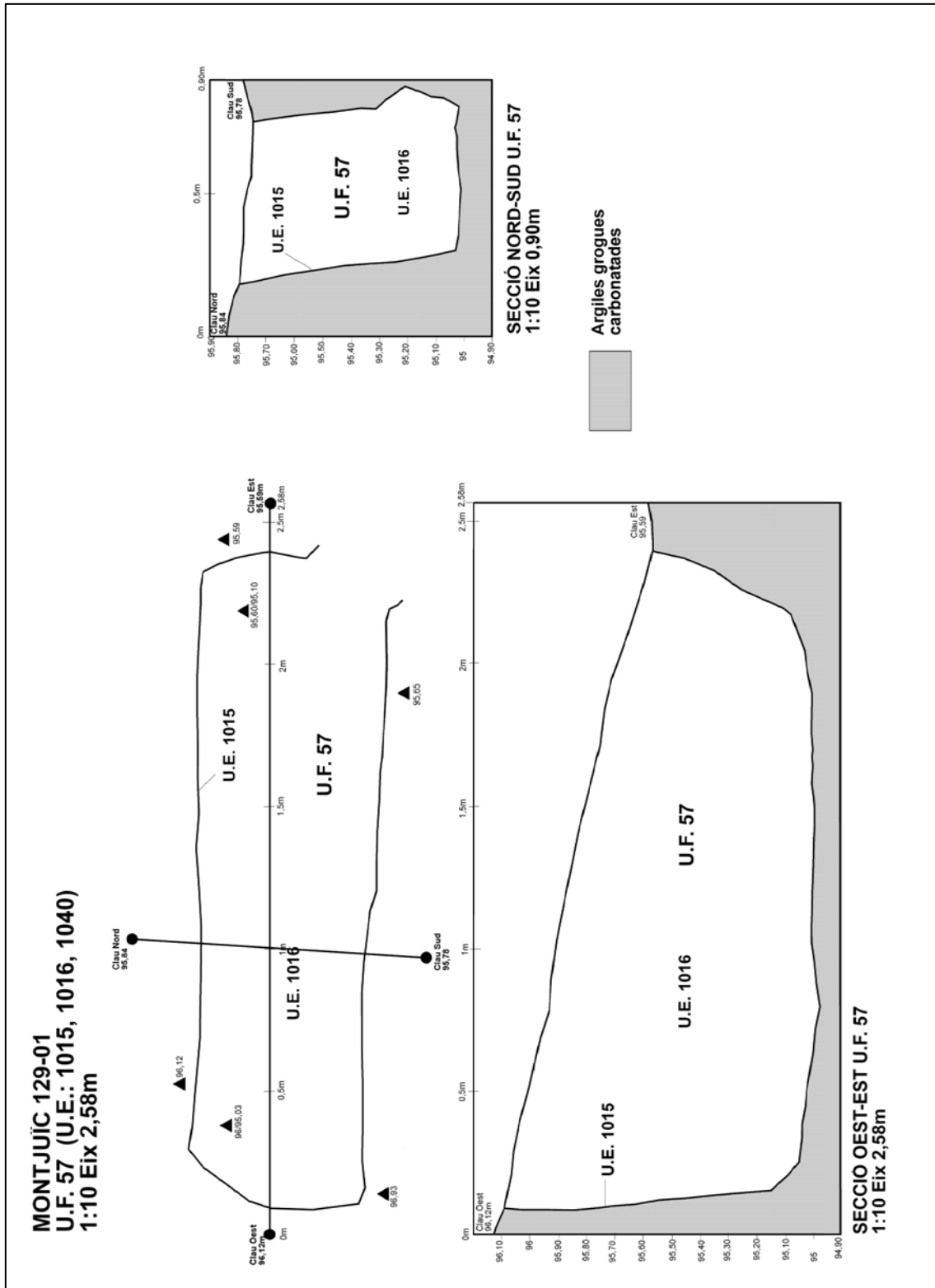


Figura 13. Planta i seccions de la tomba UF-57.



Foto 5. Foto inicial UF-57 (129-01-38)



Foto 6. Foto final UF-57 (129-01-66)

- Tomba: UF-58

- **U.E.:** 1038 (fossa) – 1039 (farciment) – 1055 (inhumació)

- **Tipus de sepultura:** 4. Tombes de fossa trapezoïdal amb caixa de fusta o taüt.

- **Mesures de la tomba:**

- **Llargada:** 1,95m aprox. - **Amplada:** 0,60m - **Fondària:** 0,80m

- **Descripció de l'enterrament (Fig. 14):** Tomba espoliada de modern amb presència de restes modernes de ferro (u.e. 1039). Tanmateix s'han recuperat dos claus de ferro, que possiblement pertanyien a la sepultura, i que per tant farien pensar que ens trobem davant d'una tomba de fossa trapezoïdal amb taüt de fusta (u.e. 1038, **foto 7**). Esmentar que aquesta tomba es troba lleument seccionada per la sepultura UF-57 en el seu costat oest. També es van recuperar restes òssies humanes disperses i sense connexió, i que possiblement pertanyien al difunt (u.e. 1055). Tot i la fragmentació de les restes òssies, s'ha pogut determinar que es pot tractar d'un individu femení d'edat indeterminada.

- **Descripció antropològica:**

- **Sexe:** pos. Femení - **Edat:** adult indet. - **Talla:** X

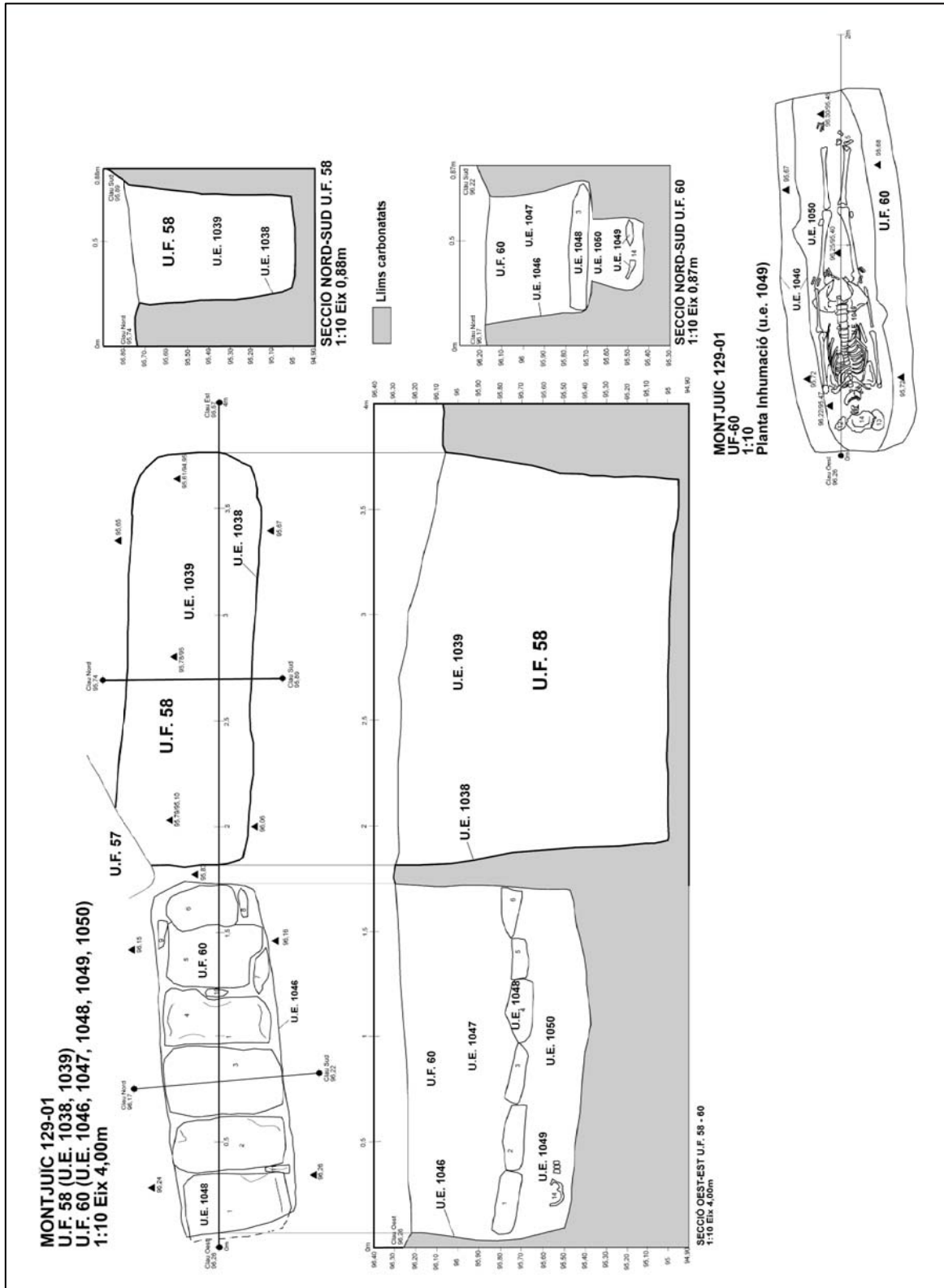


Figura 14. Planta i seccions de la tomba UF-58.



Foto 7. Foto final UF-58 (129-01-71)

- Tomba: UF-59

- **U.E.:** 1003 (fossa) – 1004 (farciment)
- **Tipus de sepultura:** Tipus 3. Tomba de fossa simple amb cavitat lateral al sud.
- **Mesures de la tomba:**
 - **Llargada:** 1,75m aprox. - **Amplada:** 0,43m (0,82m amb cavitat lateral)
 - **Fondària:** 0,43m (0,70m amb cavitat lateral) - **Llargada cavitat lateral:** 0,93m
- **Descripció de l'enterrament (Fig. 15):** Tomba expoliada de modern, ja que en el moment de la seva excavació no es va trobar cap resta de l'inhumat. Tot i això, el farciment (u.e. 1004) no presentava cap evidència d'elements moderns, com claus o llaunes. Únicament es van localitzar dos claus de ferro, sense poder recuperar cap resta òssia humana, com en el cas d'altres tombes expoliades de modern i que encara conservaven restes del propi inhumat. Es troba en un deteriorat estat de conservació, a més d'estar escapçada pel seu límit est per la tomba UF-548. Degut a això, suposem que estem davant d'una tomba de fossa simple amb cavitat lateral al sud (u.e. 1003, **foto 8**), tot i les seves reduïdes dimensions. Possiblement l'inhumat seria un nen petit.

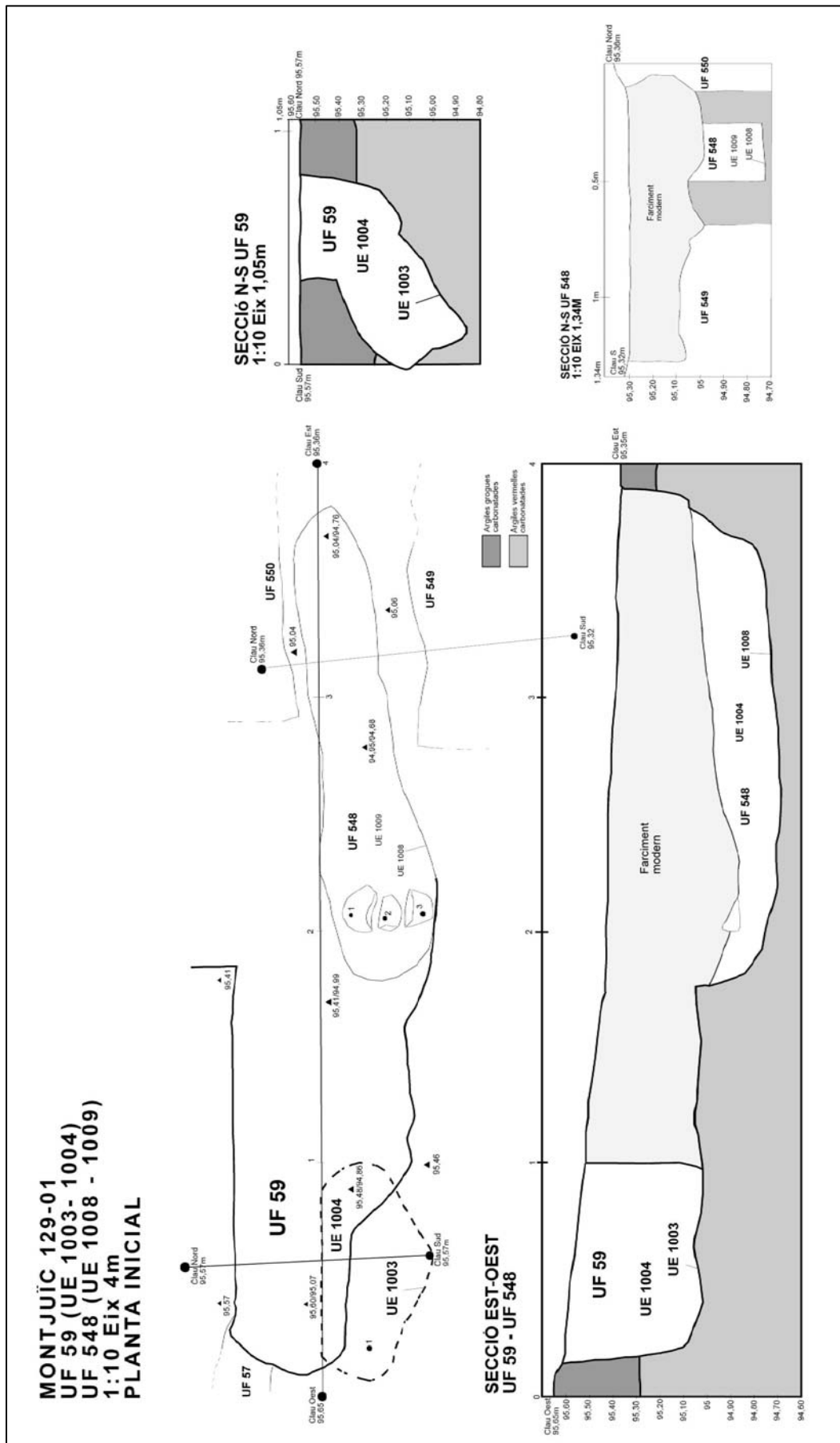


Figura 15. Planta i seccions de la tomba UF-59



Foto 8. Foto final UF-59 amb detall de la cavitat lateral (129-01-37)

Tomba: UF-60

- **U.E.:** 1046 (fossa)-1047 (farciment)-1048 (contenedor)-1049 (inhumació) – 1050 (farciment)

- **Tipus de sepultura:** Tipus 2. Tombes de fossa amb retall ovalat o de banyera i coberta de lloses.

- **Mesures de la tomba:**

- **Llargada:** 1,70m - **Amplada:** 0,58m - **Fondària:** 0,90m

- **Descripció de l'enterrament (Fig. 16):** Aquesta tomba es trobava en un perfecte estat de conservació, sense trobar-se espoliada de modern. Es tracta d'un tomba de fossa simple (u.e. 1046, **foto 11**) amb coberta de lloses. Aquest contenidor es trobava compost per un total de 6 lloses molt ben treballades, rectangulars i escairades (u.e. 1048, **foto 9**), i que inclòs presentaven les marques del pic en el moment que es van realitzar. Tanmateix aquestes lloses es trobaven complementades per petites pedres irregulars que falcaven les pròpies lloses, a més d'obturar els forats deixats per aquestes. Les lloses es recolzen en dos sortints que corren paral·lels per l'interior del retall de la tomba, a una alçada lleugerament superior al de la inhumació. La tomba presenta dos farciments diferenciats. El primer (u.e. 1047) rebleix la tomba per sobre del contenidor de lloses, fet comú a totes les tombes, mentre que el segon rebliment (u.e. 1050) farceix la fossa inferior, on es situa la inhumació (u.e. 1049, **foto 10**), fet no gens habitual en aquest tipus de tombes amb contenidor de lloses, ja que generalment l'inhumat no es troba mai colmatat. Constatar la presència de dues petites pedres calcàries col·locades a tots dos costats del crani (u.e. 1049) per tal de falcar-ho.

- **Descripció antropològica:**

- **Sexe:** Femení - **Edat:** 17-19 anys - **Talla:** X

- **Observacions antropològiques:** L'individu no conserva l'esplacnocrani ni part del neurocrani. Els braços i els avantbraços es troben paral·lels a l'eix del cos, amb les mans als costats dels coxals respectius.

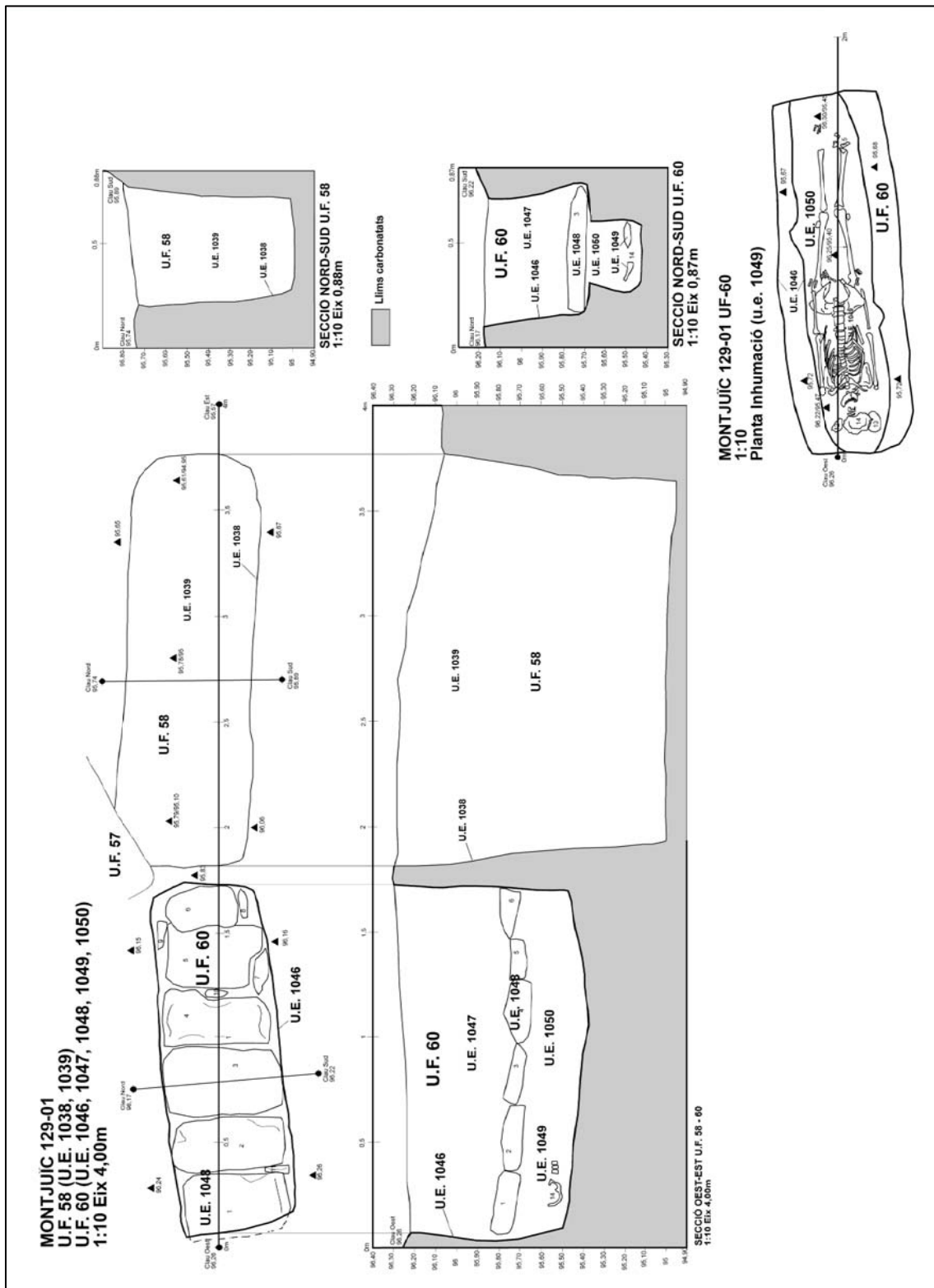


Figura 16. Planta i seccions de la tomba UF 60.



Foto 9. Contenedor lloses de l'UF 60 (129-01-89).




Foto 10. Inhumació u.e. 1049 (129-01-113)



Foto 11. Foto final UF-60 (129-01-124)

- Tomba: UF-67

- **U.E.:** 1017 (fossa) -1018 (farciment) – 1022 (contenedor) – 1024 (inhumació)
- **Tipus de sepultura:** Tipus 3. Tombes de fossa simple amb cavitat lateral al sud.

- Mesures de la tomba:

- **Llargada fossa:** 1,87m - **Amplada fossa:** 0,60m - **Fondària fossa:** 1,10m - **Llargada amb cavitat:** 1,97m - **Amplada amb cavitat:** 1,02m
- **Fondària amb cavitat:** 1,36m

- **Descripció de l'enterrament (Fig. 17):** Tomba que es trobava en un perfecte estat de conservació, i que es conserva en la seva totalitat. Es tracta d'una sepultura de cavitat lateral al sud (u.e. 1017, **foto 14**) amb contenedor de lloses vertical (u.e. 1022, **foto 12**). La cavitat es localitza just en el fons de la fossa, en el seu costat sud. El contenedor de lloses es localitza just a l'entrada de la cavitat lateral, en posició vertical, per tal d'obturar l'obertura. Es tracta d'un conjunt de 8 lloses irregulars i no treballades que ocupen tota la llargada de la cavitat, per tal de protegir la inhumació (u.e. 1024, **foto 13**), que es trobà en un perfecte estat de conservació. El farciment de la sepultura (u.e. 1018) rebleix únicament la fossa principal i no pas la cavitat, ja que el contenedor de lloses ho evita.

- Descripció antropològica:

- **Sexe:** Home - **Edat:** 45-50 anys - **Talla:** 164,12 cm

- **Observacions antropològiques:** L'individu presenta el crani recolzat lateralment i orientat cap al sud. La part superior del cos està ben connexionada, però els ossos de les mans es troben dispersos per damunt del tòrax, per sobre de l'húmer D i prop del crani. Els braços es troben paral·lels a l'eix del cos, els avantbraços estan en pronació, tot i que en el braç esquerre, el radi s'ha desplaçat creuant la zona lumbar. Les clavícules, estèrnum (cos, manubri i xifoide) es troben en perfecte connexió. Les ròtules estan desplaçades cap a l'exterior de les cames.

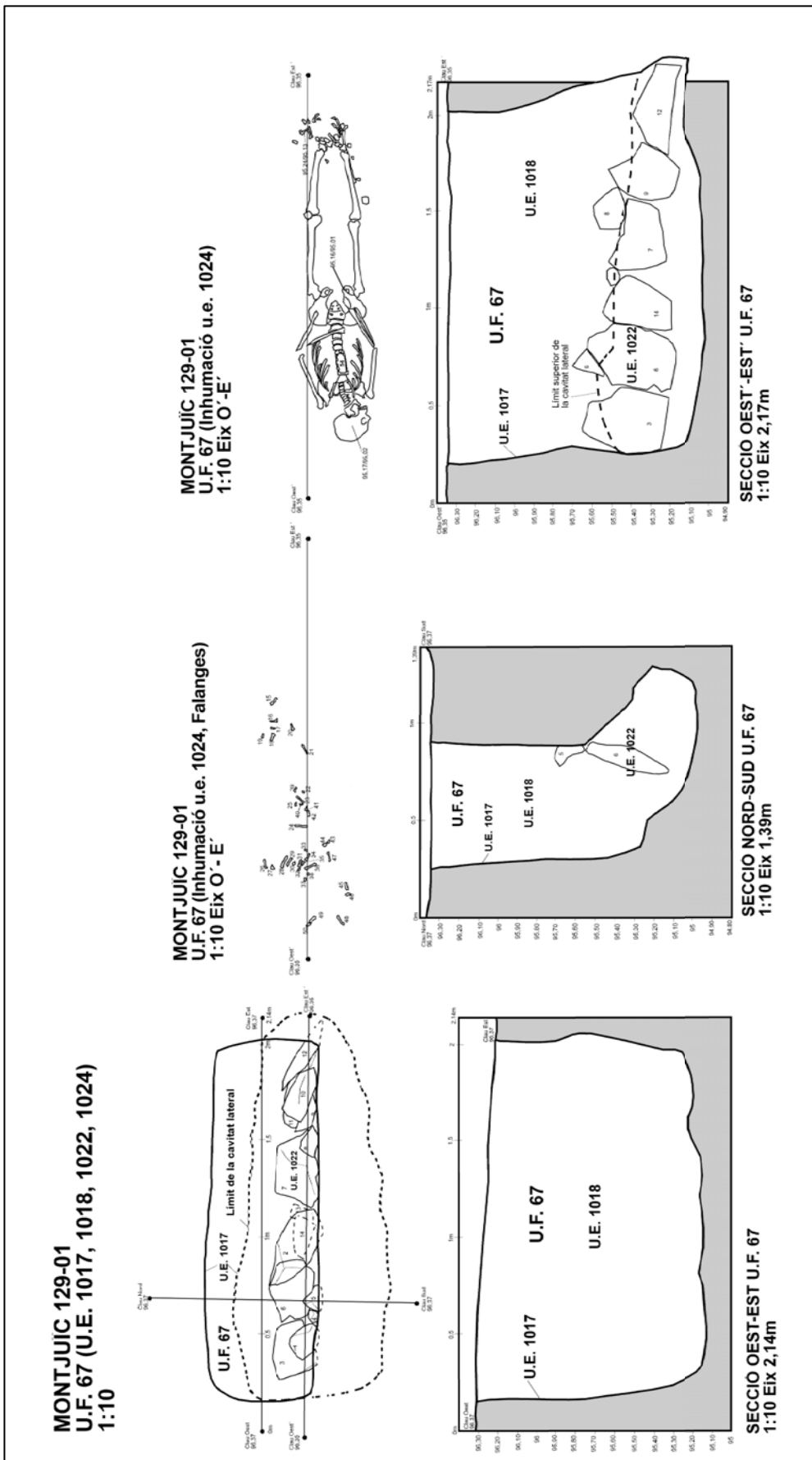


Figura 17. Planta i seccions de la tomba UF 67.



Foto 12. Fossa amb retall de la cavitat lateral (129-01-42)



Foto 13. Inhumació u.e. 1024 (129-01-136)



Foto 14. Cavitat lateral amb visió parcial de la inhumació (129-01-135)

- Tomba: UF-79

- **U.E.:** 1041 (fossa) -1042 (farciment) – 1043 (contenedor) – 1044 (inhumació)

- **Tipus de sepultura:** Tipus 2. Tombes de fossa amb retall ovalat o de banyera i amb contenidor de lloses.

- **Mesures de la tomba:**

- **Llargada:** 2,07m - **Amplada:** 0,50m - **Fondària:** 1,30m

- **Descripció de l'enterrament (Fig. 18):** Tomba que es trobava en un perfecte estat de conservació, i que es conserva en la seva totalitat. Degut a la seva fondària fou força complicada d'excavar. Es tracta d'una sepultura de retall ovalat o de banyera (u.e. 1041, **foto 17**) amb contenidor de lloses (u.e. 1043, **foto 15**). Aquestes lloses es recolzen en un encaix realitzat al llarg de tots dos costats del retall de la tomba, tot just per damunt de la inhumació. El contenidor està compost per un total de 7 lloses de grans dimensions, força ben treballades i escairades, i on encara s'aprecien les marques del pic del picapedrer en el moment d'haver estat treballades. En aquest cas no s'observen pedres petites que obturin i falquin les lloses. El farciment (u.e. 1042) únicament reblia la part superior de la fossa, just per damunt del contenidor de lloses. Pel que fa a la inhumació (u.e. 1044, **foto 16**) es trobava en un molt bon estat de conservació.

- **Descripció antropològica:**

- **Sexe:** Masculí - **Edat:** 25-29 anys - **Talla:** 165,07 cm

- **Observacions antropològiques:** Apareix l'individu sota les lloses, amb elements ossis dispersos. La terra de l'interior de la fossa està molt solta i podria haver-se escolat entre les lloses, creant un espai poc homogeni. En destapar les lloses, la zona dels peus apareix coberta amb una terra més compacte i els elements ossis dels peus es mostren totalment connexionats. Els peus es troben en flexió plantar i lateralitzats cap enfora. Els braços i els avantbraços estan paral·lels a l'eix del cos, les mans es troben als costats dels respectius coxals. El crani i les vèrtebres cervicals es troben lleugerament inclinats a l'esquerre. La mandíbula i el temporal E han caigut cap a l'esquerre. Part de la clavícula D i un fragment del cos de l'estèrnium estan desplaçats prop de la zona lumbar (costat D). L'húmer E presenta apòfisi supracondílea.

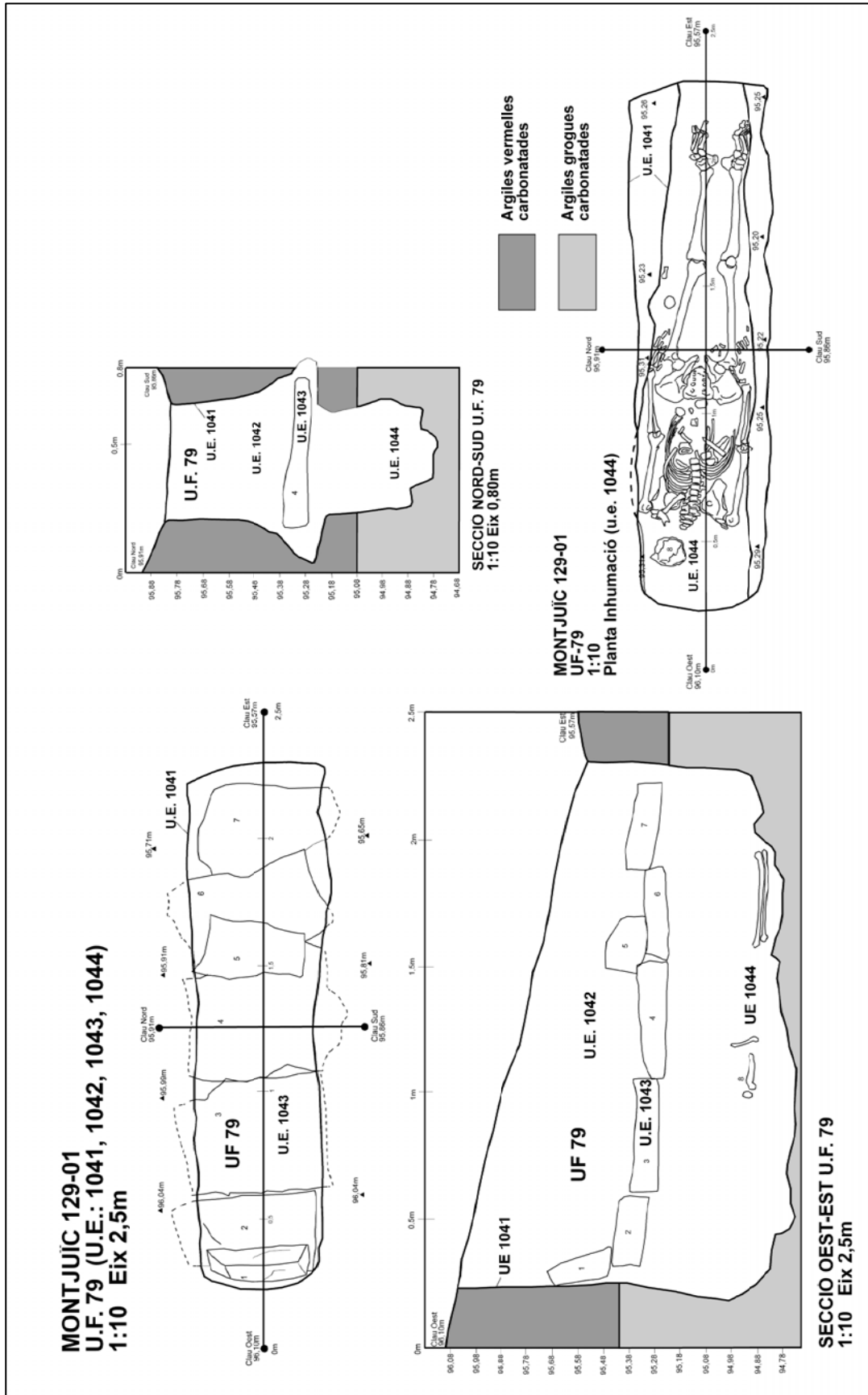


Figura 18. Planta i seccions de la tomba UF 79.



Foto 15. Contenedor de lloses UF-79 (129-01-01-77)



Foto 16. Inhumació UF-79 (129-01-107).



Foto 17. Foto final UF-79 (129-01-132).

- Tomba: UF-82 (E-335)

- **U.E. UF 82:** 1058 (fossa) -1059 (farciment) – 1105 (inhumació)
- **U.E. E-335:** 1075 (fossa) – 1076 (farciment)
- **Tipus de sepultura UF 82:** Tipus 1. Tombes de fossa amb retall antropomorf
- **Mesures de la tomba UF-82:**

- **Llargada:** 1,92m - **Amplada:** 0,88m - **Fondària:** 1m

- **Descripció de l'enterrament (Fig. 19):** Tomba de retall antropomorf (u.e. 1058, **foto 19**) que es trobava espoliada de modern, amb restes de ferros modern que reblen el seu farciment (u.e. 1059). Així mateix, s'ha recuperat algunes restes òssies de l'inhumat (u.e. 1105), sense cap mena de connexió i molt malmeses, i no ha permès identificar ni el sexe ni el gènere. Tanmateix, aquesta sepultura retallava una estructura anterior (E-335, **foto 18**), de forma circular –d'uns 2,20 metres de diàmetre- i de 65 cm de potència, i de la qual desconeixem la seva funció. Dins del seu rebliment (u.e. 1076) es van recuperar fragments de ceràmica a mà bastant grollera, inclòs una vora vertical arrodonida.

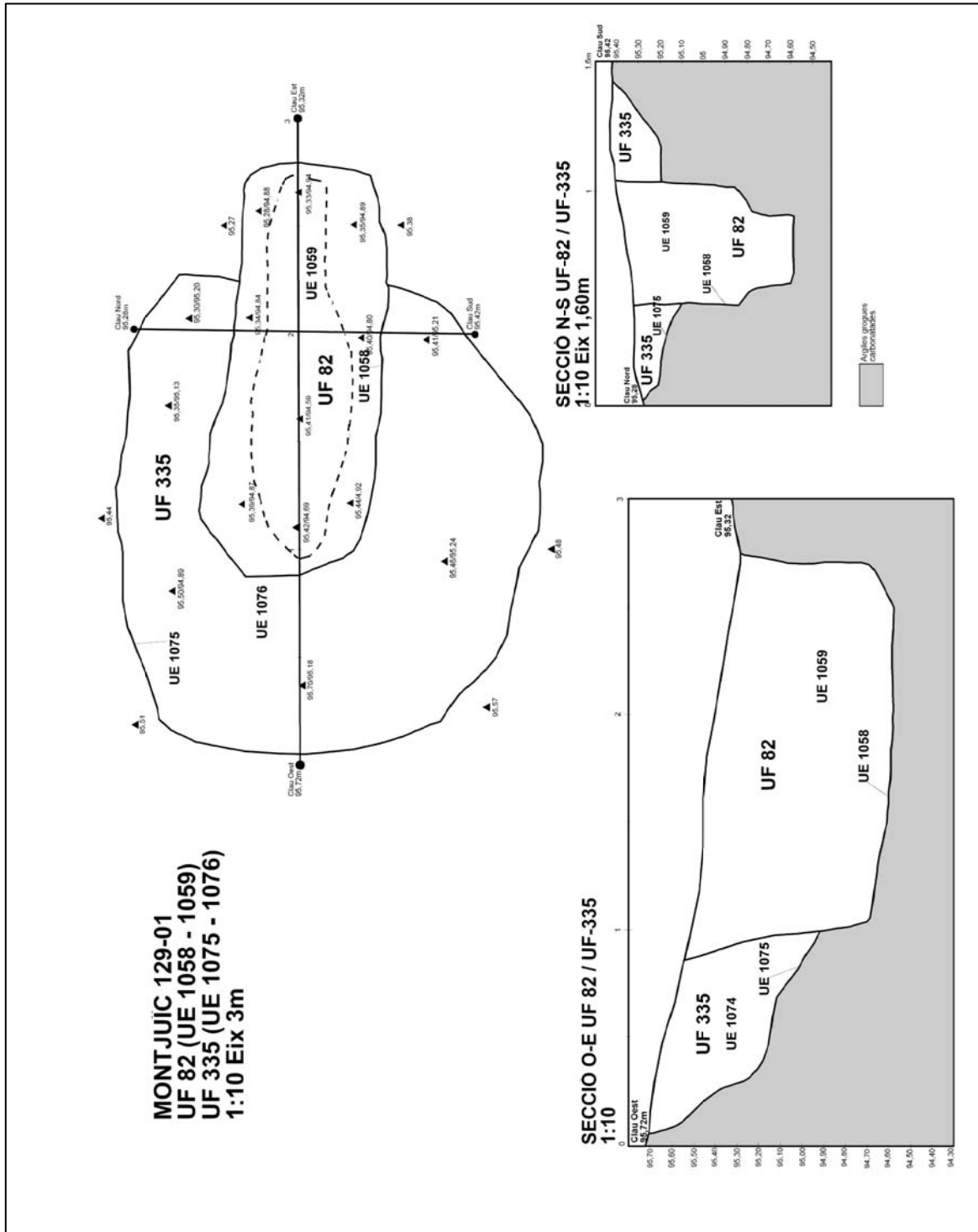


Figura 19. Planta i seccions de la tomba U.F.-82 i de l'estructura E-335.




Foto 18. Foto inicial UF-82 i E-335 (129-01-120)



Foto 19. Foto final UF-82 i E-335 (129-01-185)

- Tomba: UF-85

- **U.E.:** 1028 (fossa) -1029 (farciment) – 1106 (inhumació)

- **Tipus de sepultura:** Tipus 4. Tombes de fossa simple amb taüt.

- **Mesures de la tomba:**

- **Llargada:** 2,10m - **Amplada:** 0,70m - **Fondària:** 0,85m

- **Descripció de l'enterrament (Fig. 20):** Tomba que es trobava en un pèssim estat de conservació, ja que esta afectada per una rasa moderna, que secciona en gran mesura la sepultura. Tanmateix, la tomba presentava símptomes evidents d'haver estat espoliada. Per la troballa en el seu farciment (u.e. 1029, **foto 20**), tot i estar remenat, de 9 claus de ferro, podem adscriure la sepultura al grup de tombes de fossa simple amb taüt de fusta (u.e. 1028, **foto 21**). Dins del mateix farciment modern, s'han recuperat restes òssies que possiblement deurien pertànyer a l'inhumat, tot i que degut al seu mal estar de conservació i a l'escassetat de les mateixes, ha estat impossible poder identificar ni el gènere ni l'edat (u.e. 1106)



Foto 20. Foto inicial UF-85 (129-01-54)



Foto 21. Foto final UF-85 (129-01-69)

- Tomba: UF-162

- **U.E.:** 1011 (fossa)-1012 (farciment) - 1019 (inhumació)

- **Tipus de sepultura:** Tipus 2. Tombes de fossa amb retall ovalat o de banyera.

- **Mesures de la tomba:**

- **Llargada:** 2,05m - **Amplada:** 0,60m - **Fondària:** 0,80m

- **Descripció de l'enterrament (Fig. 21):** Tomba de fossa simple amb retall ovalat (u.e. 1011, **foto 23**) i possiblement amb contenidor de lloses. La sepultura es trobava espoliada de modern, i en el seu farciment (u.e. 1012) s'han recuperat quatre grans lloses, que possiblement pertanyien al contenidor de la tomba, tot i que no es trobaven *in situ*. Tanmateix, encara es conserva en una de les parets part del sortint on es recolzarien les lloses. En les cotes superiors del propi farciment de la sepultura s'han documentat materials moderns, com llaunes de ferro, mentre que a cotes inferiors el farciment no presentava mostres d'haver estat remenat de modern, i per tant la inhumació (u.e. 1019, **foto 22**) restava en un bon estat de conservació.

- **Descripció antropològica:**

- **Sexe:** Masculí - **Edat:** 30-35 anys - **Talla:** 165,96 cm

- **Observacions antropològiques:** Braços disposats paral·lelament al costat del cos, amb les mans sobre els coxals; el radi D ha caigut. Cames paral·leles amb els peus amb flexió plantar, al peu E caigut més lentament cap enfora. La ròtula D ha caigut. El crani es troba en molt estat. L'individu està desplaçat dins la fossa, amb el cap topant amb l'extrem esquerre de la fossa. Les espatlles apareixen arronsades però amb totes les parts de l'esquelet ben connexionades. Els avantbraços es troben en pronació. El crani es troba amb la cara orientada al sud, part de la mandíbula ha caigut i es troba sota l'occipital.



Foto 22. Inhumació u.e. 1019 (129-01-43)



Foto 23. Foto final UF-162 (129-01-58)

- Tomba: UF-163

- **U.E.:** 1030 (fossa)-1031 (farciment)-1033 (contenedor) - 1032 (inhumació)

- **Tipus de sepultura:** Tipus 2. Tombes de fossa amb retall ovalat o de banyera i contenidor de lloses.

- **Mesures de la tomba:**

- **Llargada:** 1,70m - **Amplada:** 0,73m - **Fondària:** 0,56m

- **Descripció de l'enterrament (Fig. 22):** Tomba de fossa simple amb retall de banyera (u.e. 1030, **foto 24**) amb contenidor de lloses parcialment conservat, ja que el costat est de la sepultura es trobava greument rebaixat –degut a una de les rases mecàniques realitzades durant els treballs de prospecció-, i només es conserven quatre lloses ben treballades i escairades de la capçalera (u.e. 1033, **foto 24**), que es recolzen en un sortint realitzat a la sepultura just per sobre del difunt. Tot i que la tomba es trobava afectada per aquesta rasa, i que el seu farciment (u.e. 1031) presentava símptomes evidents d'haver estat espoliat, la inhumació (u.e. 1032, **foto 25**) restava en un bon estat de conservació, a excepció del crani.

- **Descripció antropològica:**

- **Sexe:** Masculí - **Edat:** 30-45 anys - **Talla:** X

- **Observacions antropològiques:** No es conserva l'esplacnocrani. Els braços de l'individu es troben disposats paral·lelament a l'eix del cos, amb els avantbraços disposats en pronació. Les mans es troben disposades sobre els coxals i l'epífisi proximal dels fèmurs. L'estèrnium es troba caigut a l'esquerra de la columna vertebral. Les tíbies i els peronés es troben molt malmesos. Les ròtules no es conserven. Els peus no es conserven degut a l'acció de la màquina.

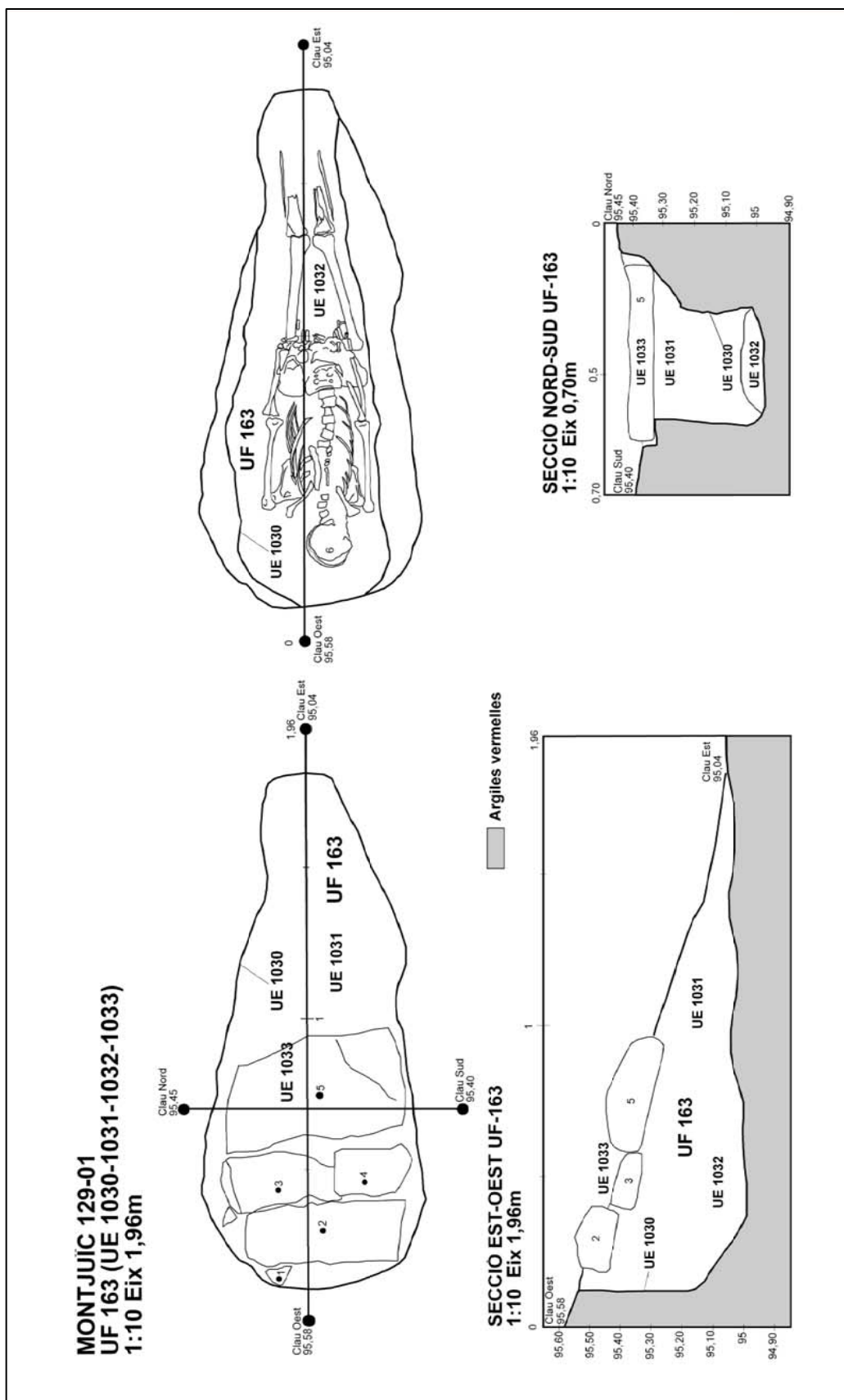


Figura 22. Planta i seccions de la tomba UF 163.



Foto 24. Contenedor u.e. 1033 (129-01-60)



Foto 25. Inhumació u.e. 1032 (129-01-73)

- Tomba: UF-166

- **U.E.:** 1073 (fossa)-1074 (farciment)-1080 (contenedor) - 1081 (inhumació)
- **Tipus de sepultura:** Tipus 2. Tombes de fossa amb retall ovalat o de banyera i contenedor de lloses.

- Mesures de la tomba:

- **Llargada:** 2,07m - **Amplada:** 0,66m - **Fondària:** 1,45m

- **Descripció de l'enterrament (Fig. 23):** Tomba de fossa simple amb retall de banyera (u.e. 1073, **foto 29**) amb contenedor de lloses. Aquest es troba compost per un total de 6 grans lloses calcàries i sorrenques treballades (u.e. 1080, **foto 27**) que es recolzen en un sortint per sobre de l'inhumat, Aquestes lloses es troben falcades per pedres petites, que al mateix temps obturen els forats deixats entre les lloses. La fossa inferior, on es troba la inhumació (u.e. 1081, **foto 28**) es trobava mig plena de sediment escolat del farciment superior (u.e. 1074, **foto 26**), malgrat que originalment es trobaria buida, també segons el moviment de rotació dels ossos. Esmentar que aquesta sepultura es trobava afectada per una de les rases mecàniques realitzades durant la campanya de prospecció i delimitació de la necròpolis.

- Descripció antropològica:

- **Sexe:** Femení - **Edat:** 30-34 anys - **Talla:** 151,80 cm

- **Observacions antropològiques:** No es conserva el crani només hi ha fragments de l'occipital i de la mandíbula. Els braços es troben paral·lels a l'eix, els avantbraços en pronació i els ossos de les mans relativament dispersos als costats dels coxals respectius. La columna vertebral està desplaçada cap a la dreta, a nivell de la zona lumbar. Els coxals estan totalment oberts i desplaçats lleugerament de la seva posició anatòmica (sobretot coxal E). El fèmur D ha girat cap a l'exterior. Les ròtules han caigut cap a l'exterior. La tíbia D també ha girat una mica, no tant com el fèmur. Els peus es troben en flexió plantar, tot i que els seus elements ossis estan bastant desplaçats.

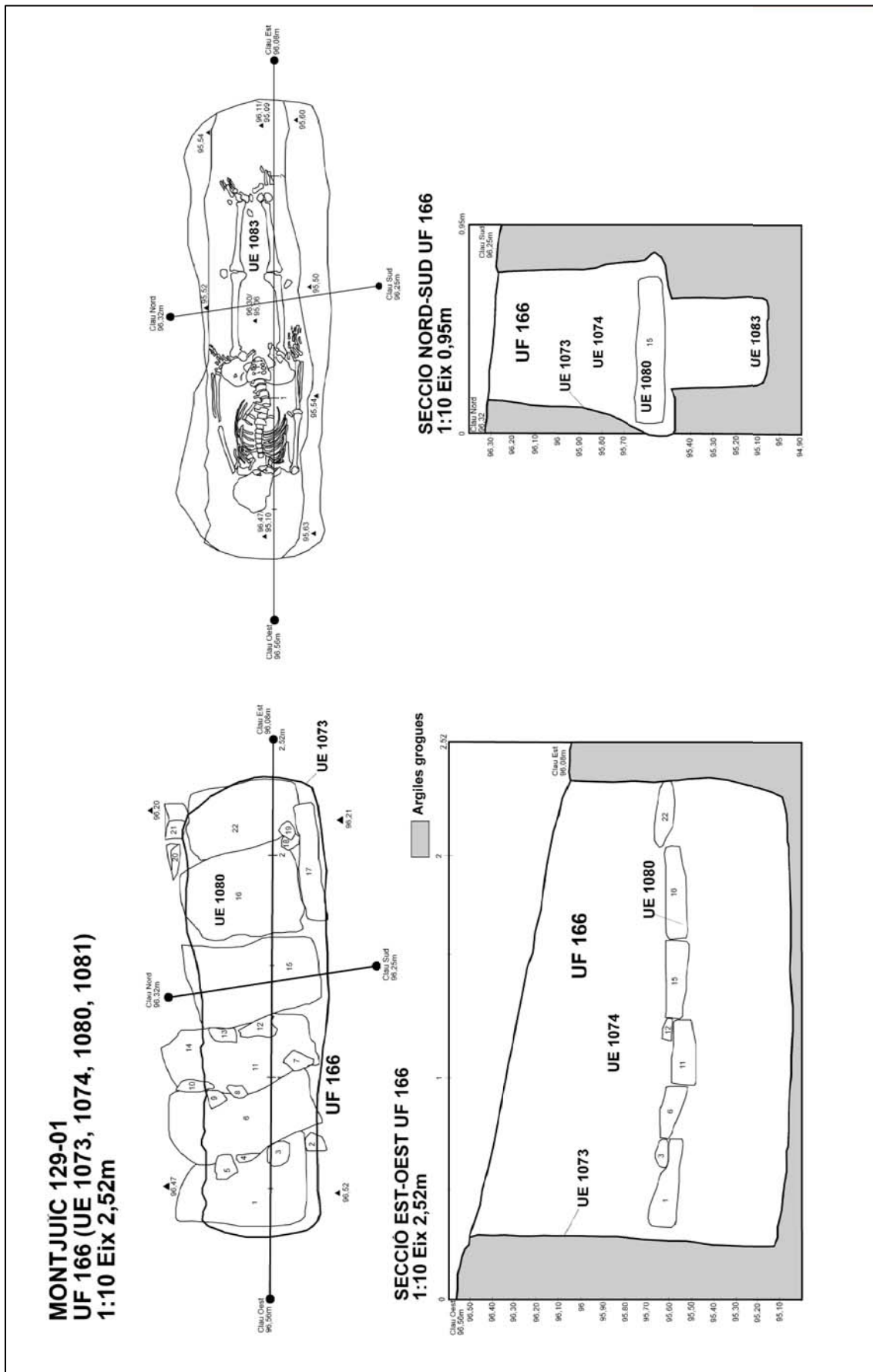


Figura 23. Planta i seccions de la tomba UF 166.



Foto 26. Foto inicial UF-166 (129-01-174).



Foto 27. Contenedor de lloses u.e. 1080 (129-01-187)



Foto 28. Inhumació u.e. 1081 (129-01-210)



Foto 29. Foto final UF-166 (129-01-227).

- Tomba: UF-169

- **U.E.:** 1064 (fossa)-1065 (farciment)-1066 (inhumació)

- **Tipus de sepultura:** Tipus 2. Tombes de fossa amb retall ovalat o de banyera

- **Mesures de la tomba:**

- **Llargada:** 1,60m - **Amplada:** 0,60m - **Fondària:** 0,47m

- **Descripció de l'enterrament (Fig. 24):** Al trobar-se en nivells superficials , i per l'acció de la màquina, es troba força escapçada, sobretot a la meitat inferior, d'on s'han perdut totalment les seves cames. Es tracta d'una tomba de fossa simple o de banyera (u.e. 1064, **foto 32**), i que es troba associada a un enterrament individual (u.e. 1066, **foto 30-31**). El farciment de la tomba (u.e. 1065) presentava restes d'indústria lítica prehistòrica sobre jaspi procedent del jaciment del Morrot.

- **Descripció antropològica:**

- **Sexe:** Femení - **Edat:** 45-55 anys - **Talla:** X

- **Observacions antropològiques:** Les cames i els peus estan afectats per la màquina excavadora i només es conserva el fragment del terç proximal del fèmur D. També es veuen afectats els avantbraços i només es conserven el terç proximal del radi E, l'epífisi proximal del cúbit E i la meitat del cúbit D. Els braços es troben paral·lels a l'eix, els avantbraços en pronació i les mans al costat dels coxals respectius. El crani i la mandíbula es recolzen sobre el pit.

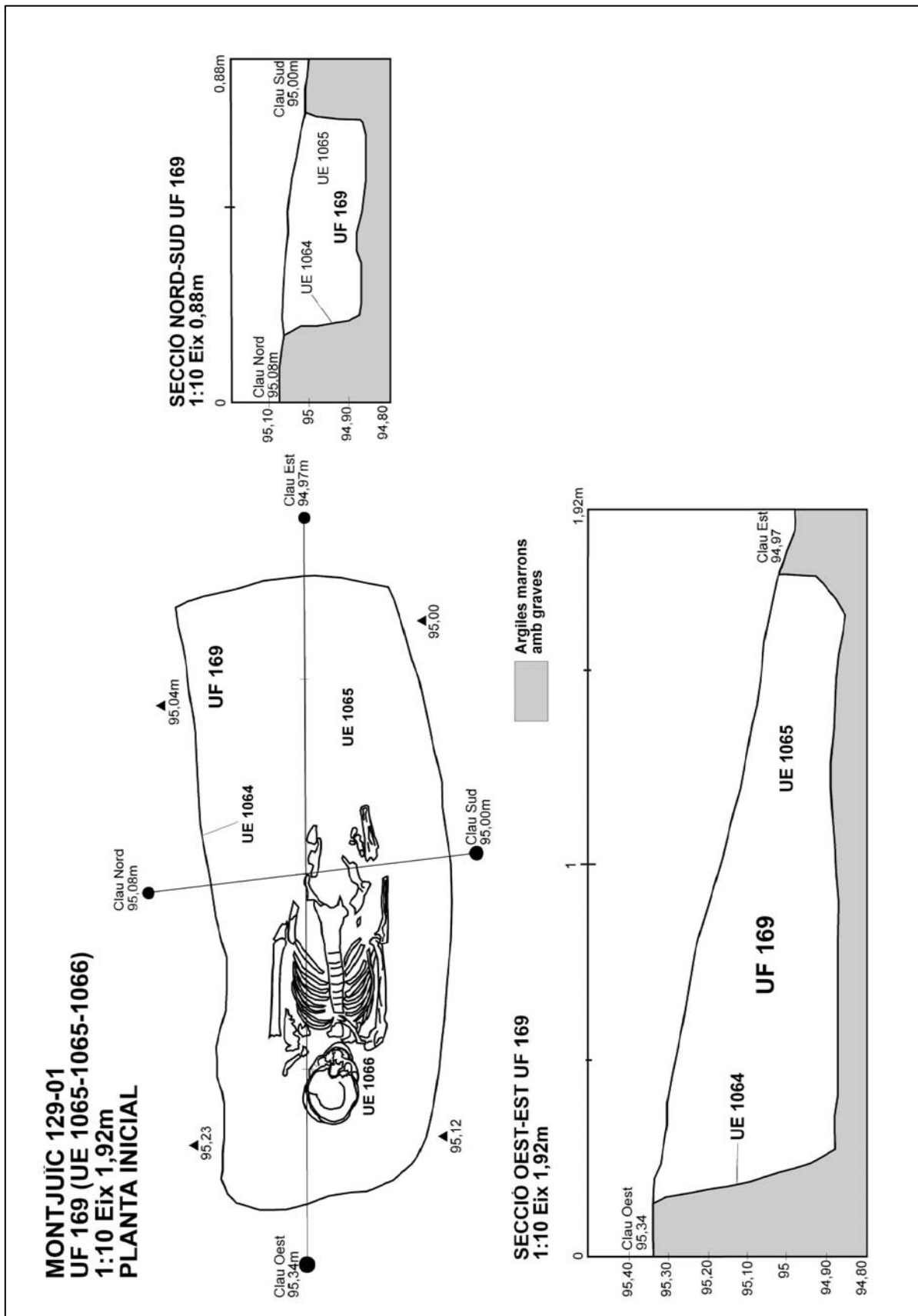


Figura 24. Planta i seccions de la tomba UF 169.



Foto 30. Foto inicial de la UF 169 amb inhumació (129-01-147)



Foto 31. Detall de la meitat superior de la inhumació (129-01-149)



Foto 32. Tomba UF-169 un cop excavada (129-01-166).

- Tomba: UF-182

- **U.E.:** 1091 (fossa)- 1092 (farciment) – 1093 (contenedor) – 1094 (inhumació)
- **Tipus de sepultura:** Tipus 2. Tombes de fossa amb retall ovalat o de banyera amb contenidor de lloses

- Mesures de la tomba:

- **Llargada:** 2,11m - **Amplada:** 0,80m - **Fondària:** 0,55m

- **Descripció de l'enterrament (Fig. 25):** Tomba totalment conservada i intacta. Es tracta d'una tomba de retall ovalat (u.e. 1091, **foto 35**) amb contenidor de lloses (u.e. 1093, **foto 33**). Aquest contenidor es troba compost per 6 lloses de grans dimensions, i tallades regularment, que es recolzen en un sortint de la sepultura, just per damunt de la inhumació (u.e. 1094, **foto 34**), que es trobava en un mal estat de conservació, i no es van poder recuperar les extremitats inferiors. Tanmateix, un conjunt de petites pedres falquen, i al mateix temps, obturen els forats existents entre les lloses. El farciment (u.e. 1092) de la sepultura –per sobre del contenidor de lloses- no presentava cap material.

- Descripció antropològica:

- **Sexe:** Femení - **Edat:** 45-55 anys - **Talla:** 148,91 cm

- **Observacions antropològiques:** L'individu presenta el crani i la mandíbula recolzats sobre el pit. Les clavícules, el manubri i el cos de l'estèrnum estan en posició anatòmica. Els braços es troben en paral·lels, els avantbraços en pronació, amb les mans recolzades sobre els coxals (sobre les crestes ilíiques). No es conserven els peus i les tíbies es troben molt malmeses, com també la part distal dels fèmurs.

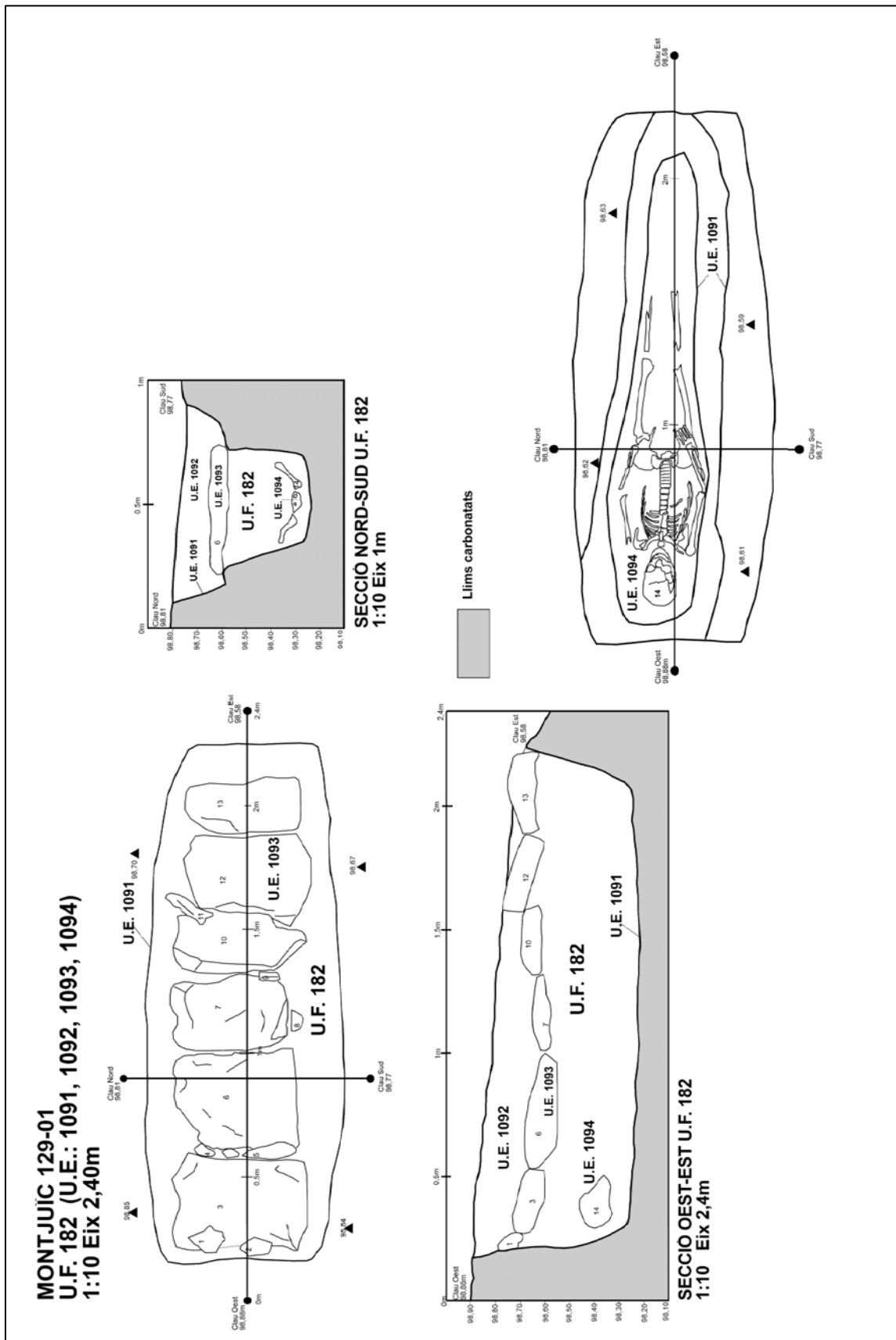


Figura 25. Planta i seccions de la tomba UF 182.



Foto 33. Contenedor de lloses u.e. 1093 (129-01-193)



Foto 34. Inhumació u.e. 1094 (129-01-240).



Foto 35. Foto final UF-182 (129-01-244).

- Tomba: UF-336

- **U.E.:** 1070 (fossa) -1071 (farciment) - 1072 (inhumació)

- **Tipus de sepultura:** Tipus 4. Tombes de fossa trapezoïdal amb caixa de fusta o taüt

- **Mesures de la tomba:**

- **Llargada:** 2,07m - **Amplada:** 0,55m - **Fondària:** 0,32m

- **Descripció de l'enterrament (Fig. 26):** Tomba molt malmesa i arrasada, tot i que la inhumació es trobava ben conservada (u.e. 1072, **foto 36**). Degut a la recuperació d'un clau de ferro al farciment de la tomba (u.e. 1071) i al tipus de retall, permet pensar que aquesta sepultura pertany al grup de tombes de fossa trapezoïdal amb caixa de fusta (u.e. 1070, **foto 37**).

- **Descripció antropològica:**

- **Sexe:** Masculí - **Edat:** 30-45 anys - **Talla:** 159,32 cm

- **Observacions antropològiques:** L'individu no conserva l'esplacnocrani. Presenta els braços paral·lels a l'eix, els avantbraços en pronació, mà E situada sota el coxal E, recolzada sobre l'epífisi del fèmur i mà D sobre el coxal D. El cos de l'estèrnum s'ha desplaçat i ha caigut fins al costat E de la zona lumbar. Just sota la mandíbula apareix el cos de l'hioide fusionat amb les seves branques i per sota el cartílag ossificat del tiroides.

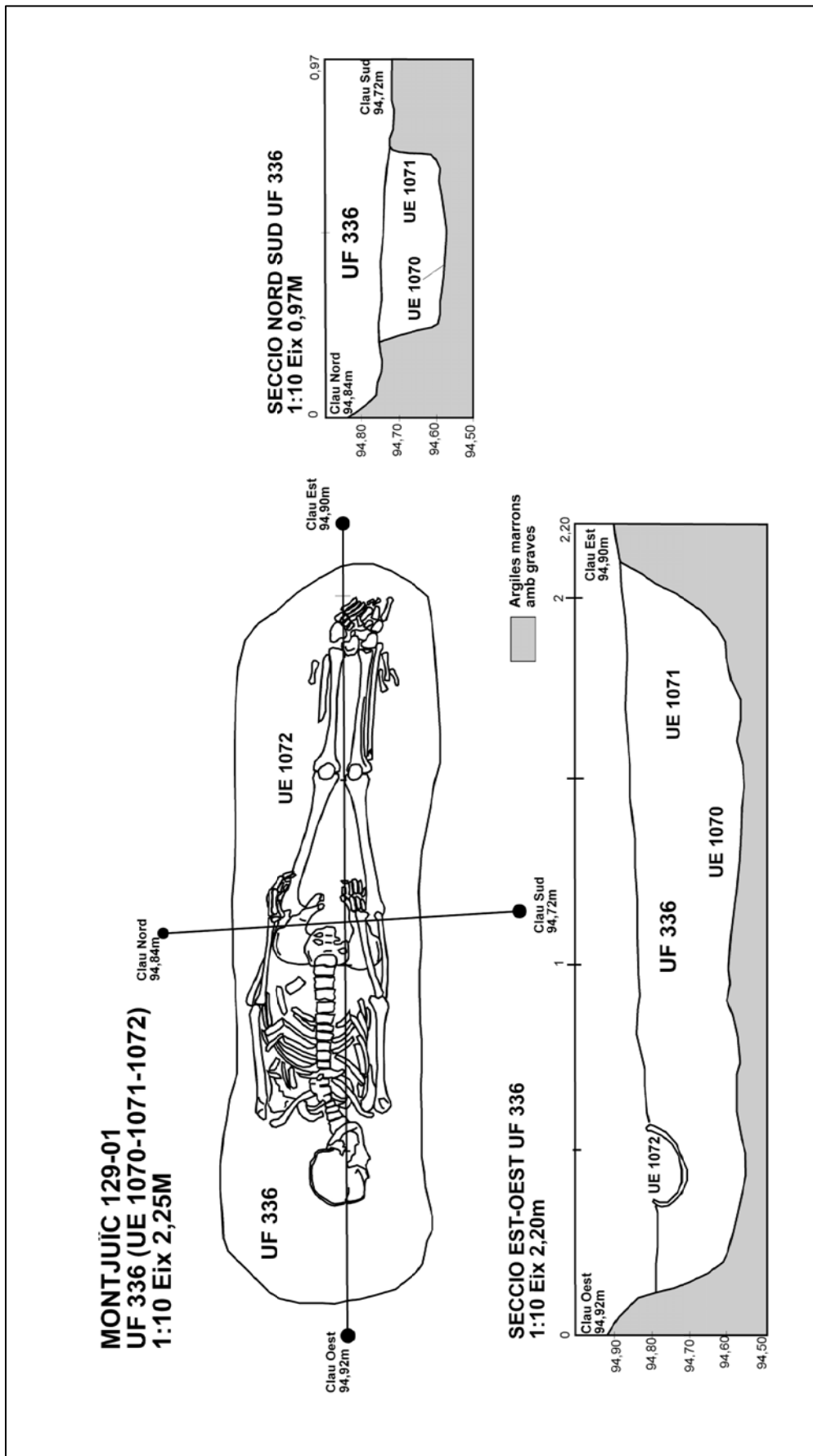


Figura 26. Planta i seccions de la tomba UF 336.



Foto 36. Inhumació u.e. 1072 (129-01-179).



Foto 37. Foto final UF-336 (129-01-336).

- Tomba: UF-337

- **U.E.:** 1001 (fossa) -1002 (farciment) - 1010 (inhumació)

- **Tipus de sepultura:** Tipus 2. Tombes de fossa amb retall ovalat o de banyera amb contenidor de lloses

- **Mesures de la tomba:**

- **Llargada:** 1,90m - **Amplada:** 0,60m aprox - **Fondària:** 0,79m

- **Descripció de l'enterrament (Fig. 27):** Tomba molt malmesa i seccionada en el seu costat nord per una rasa de prospecció. Tanmateix es trobava espoliada de modern, ja que el rebliment (u.e. 1002) contenia materials moderns, com llaunes i ferros. La sepultura pertany al tipus de fossa amb retall de banyera amb contenidor de lloses (u.e. 1001, **foto 39**), tot i que en aquest cas no s'ha conservat el contenidor de lloses, però sí el sortint que les suportaria. Degut a l'espoli de la tomba, només es conserven part de les costelles i bona part del braç esquerre (u.e. 1010, **foto 38**).

- **Descripció antropològica:**

- **Sexe:** pos. Femení

- **Edat:** adult indet.

- **Talla:** X

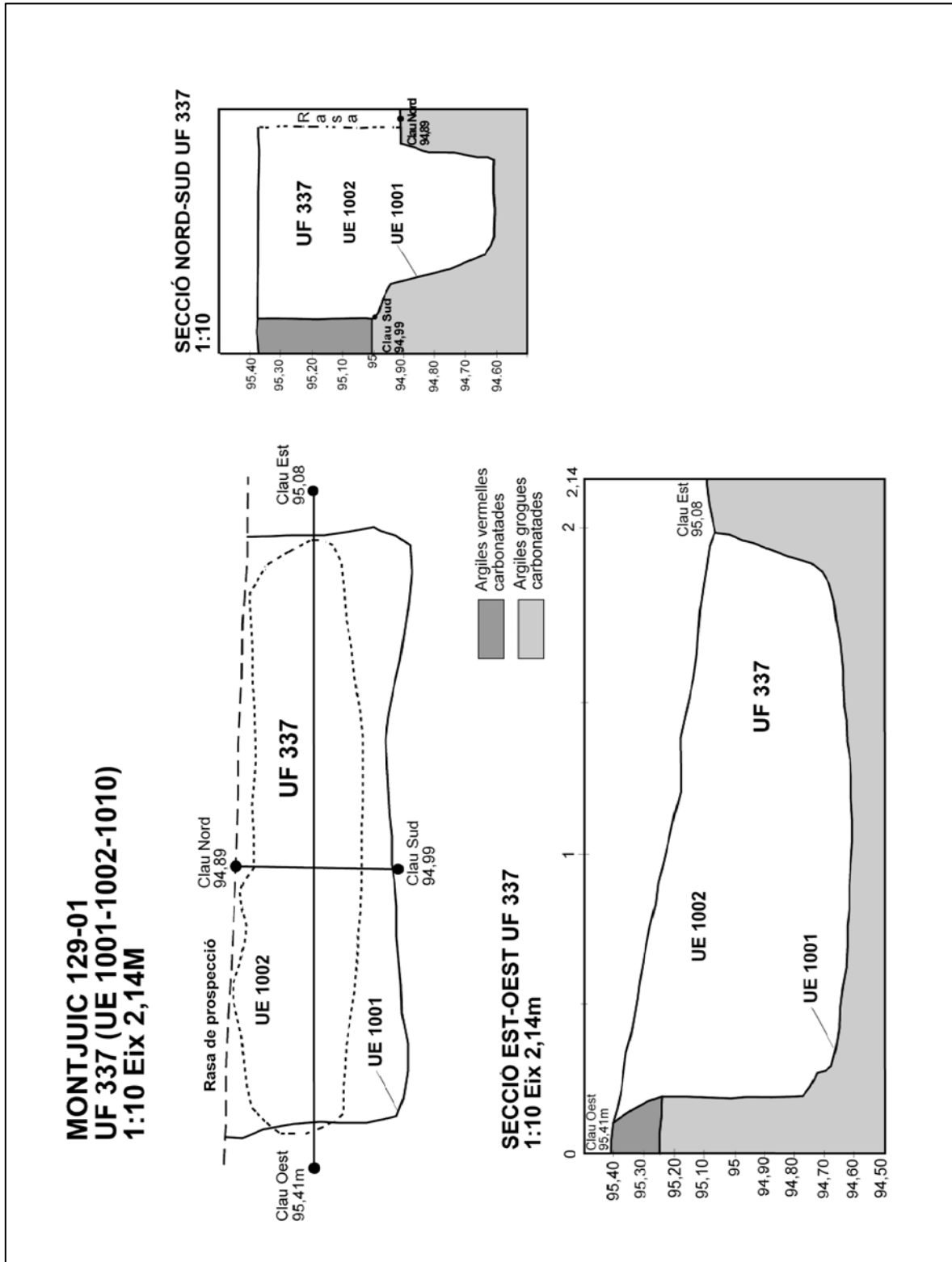


Figura 27. Planta i seccions de la tomba UF 337.



Foto 38. Inhumació u.e. 1010 (129-01-33).



Foto 39. Foto final U.F. 337 (129-01-36)

- Tomba: UF-338

- **U.E.:** 1051 (fossa) -1052 (farciment) – 1107 (inhumació)

- **Tipus de sepultura:** Tipus 3. Tombes de fossa simple amb cavitat lateral al sud.

- **Mesures de la tomba:**

- **Llargada: 1,80m - Amplada: 0,90m** aprox - **Fondària:** 0,55m

- **Descripció de l'enterrament (Fig. 28):** Tomba que es troba tallada superficialment per una rasa moderna, a més de trobar-se espoliada de modern (**foto 41**). Tot i trobar-se tant malmesa es troba prou conservada per poder deduir que estem davant d'una tomba amb cavitat lateral localitzada al costat sud de la fossa (u.e. 1051, **foto 40**). De la inhumació no s'ha conservat cap evidència, a excepció de petits fragments ossis d'una mà i costelles (u.e. 1107).

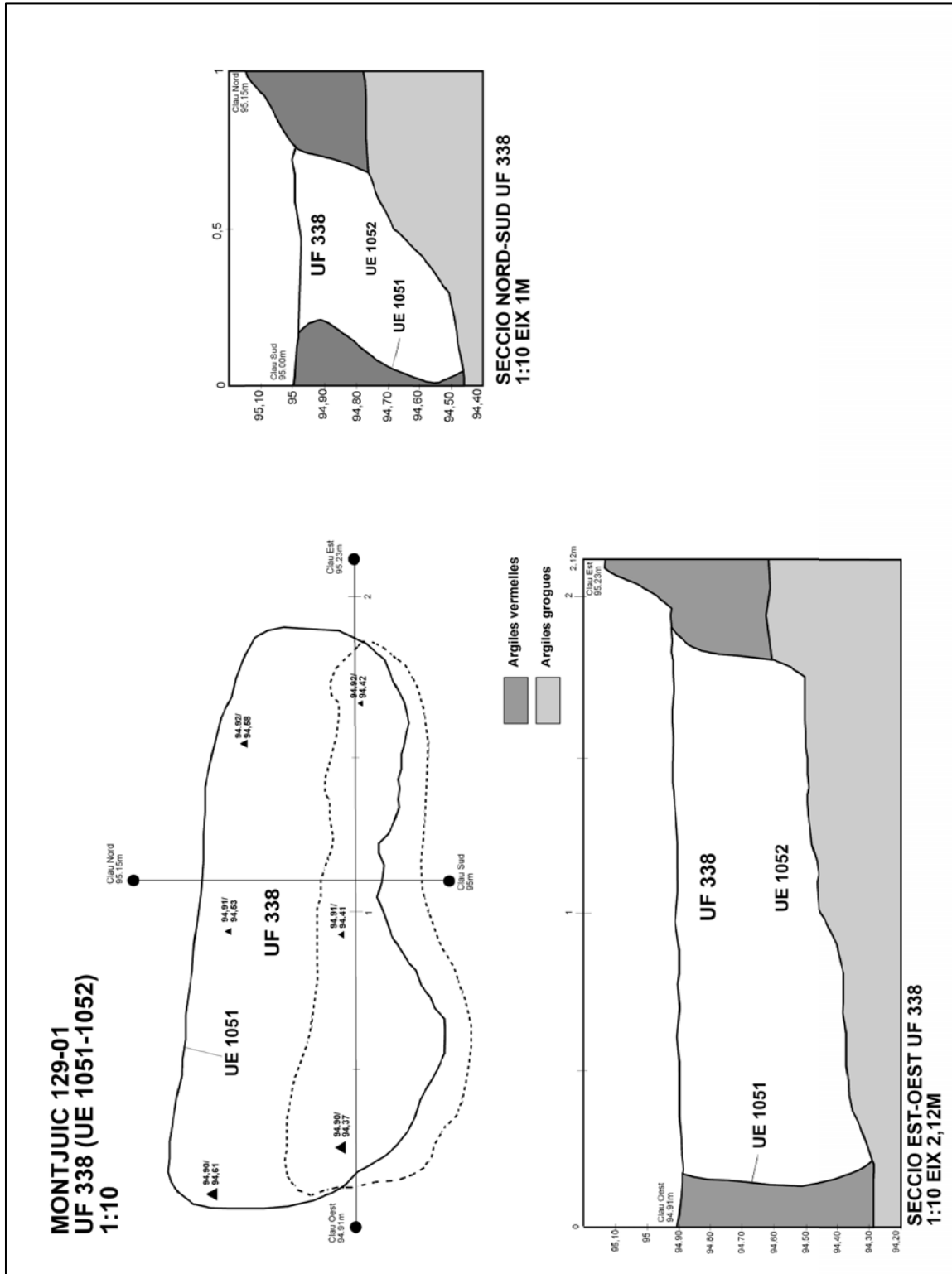


Figura 28. Planta i seccions de la tomba UF 338.



Foto 41. Foto inicial UF-338 (129-01-102)



Foto 40. Foto final UF-338 (129-01-118)

- Tomba: UF-423

- **U.E.:** 1005 (fossa)-1006 (farciment) – 1007 (coberta) – 1063 (inhumació)

- **Tipus de sepultura:** 1. Tombes de fossa amb retall antropomorf

- **Mesures de la tomba:**

- **Llargada:** 1,85m - **Amplada:** 0,55m - **Fondària:** 1,87m

- **Descripció de l'enterrament (Fig. 29-30):** Tomba totalment conservada i intacta, on inclús s'ha pogut recuperar la làpida epigrafiada que funcionava com a coberta de la sepultura. Es tracta d'una tomba de retall antropomorf (u.e. 1005, **foto 45**) sense contenidor de lloses, però amb l'excepcionalitat de conservar *in situ* la seva làpida epigrafiada (u.e. 1007, **foto 42-43**), que es tractarà posteriorment en l'annex dedicat a aquesta sepultura (**Annex 1**). El farciment (u.e. 1006) presentava petits blocs de pedra irregulars i no tallats que colmataven la fossa en les seves cotes superiors, tot just per sota de la làpida. Tanmateix es recuperaren fragments prehistòrics d'indústria lítica en jaspi, procedents amb tota seguretat del jaciment de jaspi del Morrot. Gràcies a la làpida epigrafiada s'ha pogut recuperar la data de defunció del difunt (u.e. 1063, **foto 44**), en concret l'any 1.229dC, a més del nom, en aquest cas, de la difunta: Míriam.

- **Descripció antropològica:**

- **Sexe:** Femení - **Edat:** 25-30 anys - **Talla:** 147,72 cm

- **Observacions antropològiques:** L'individu presenta el crani i la mandíbula recolzades totalment sobre el pit. Els braços estan paral·lels a l'eix del cos, els avantbraços estan en pronació amb les mans al costat dels coxals respectius. Els ossos de les mans han caigut sota els coxals i dins de la cavitat pelviana. Sobre el cap hi ha una pedra que l'encaixa dins la fossa.

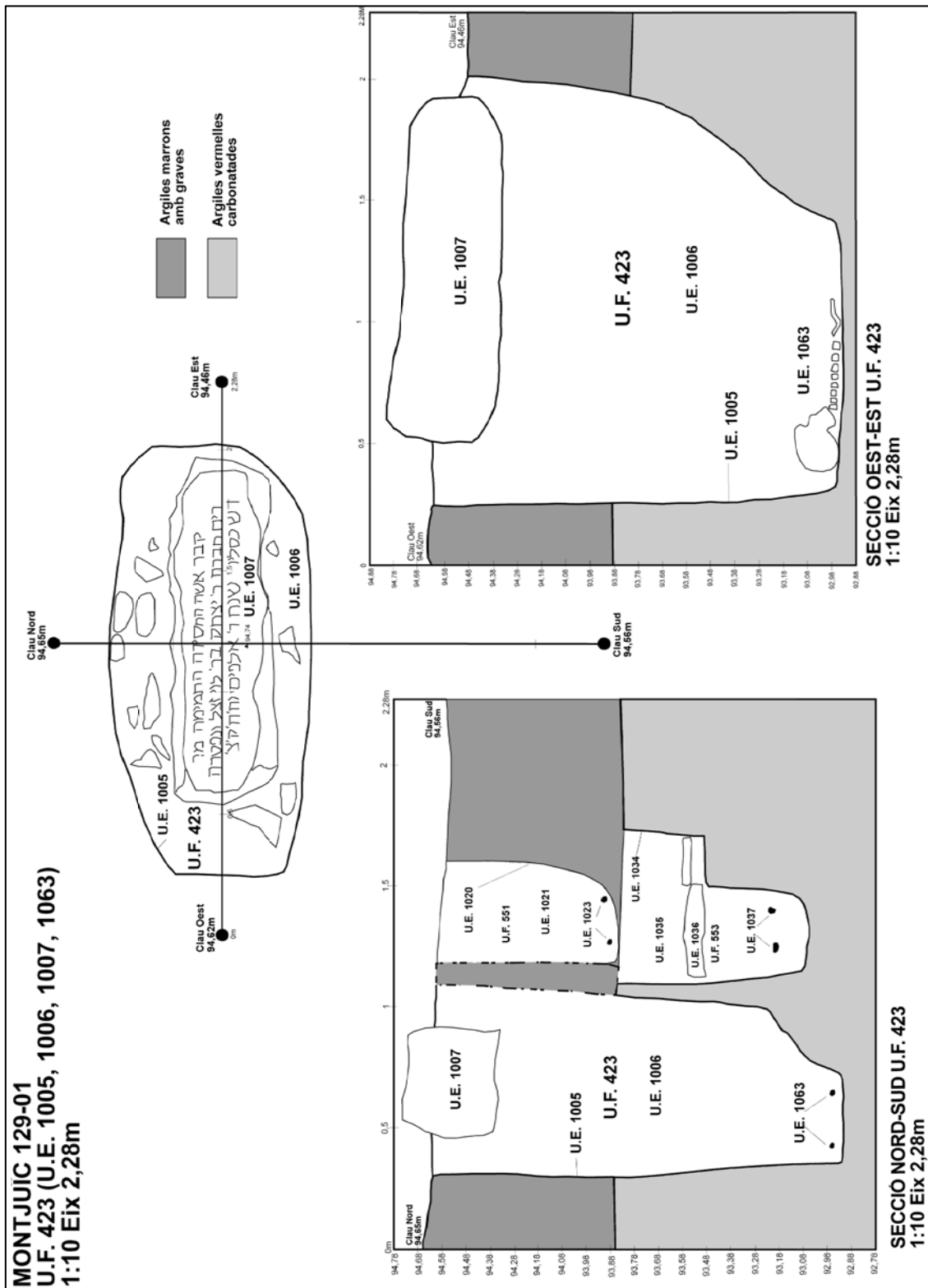


Figura 29. Planta i seccions de la tomba UF 423.

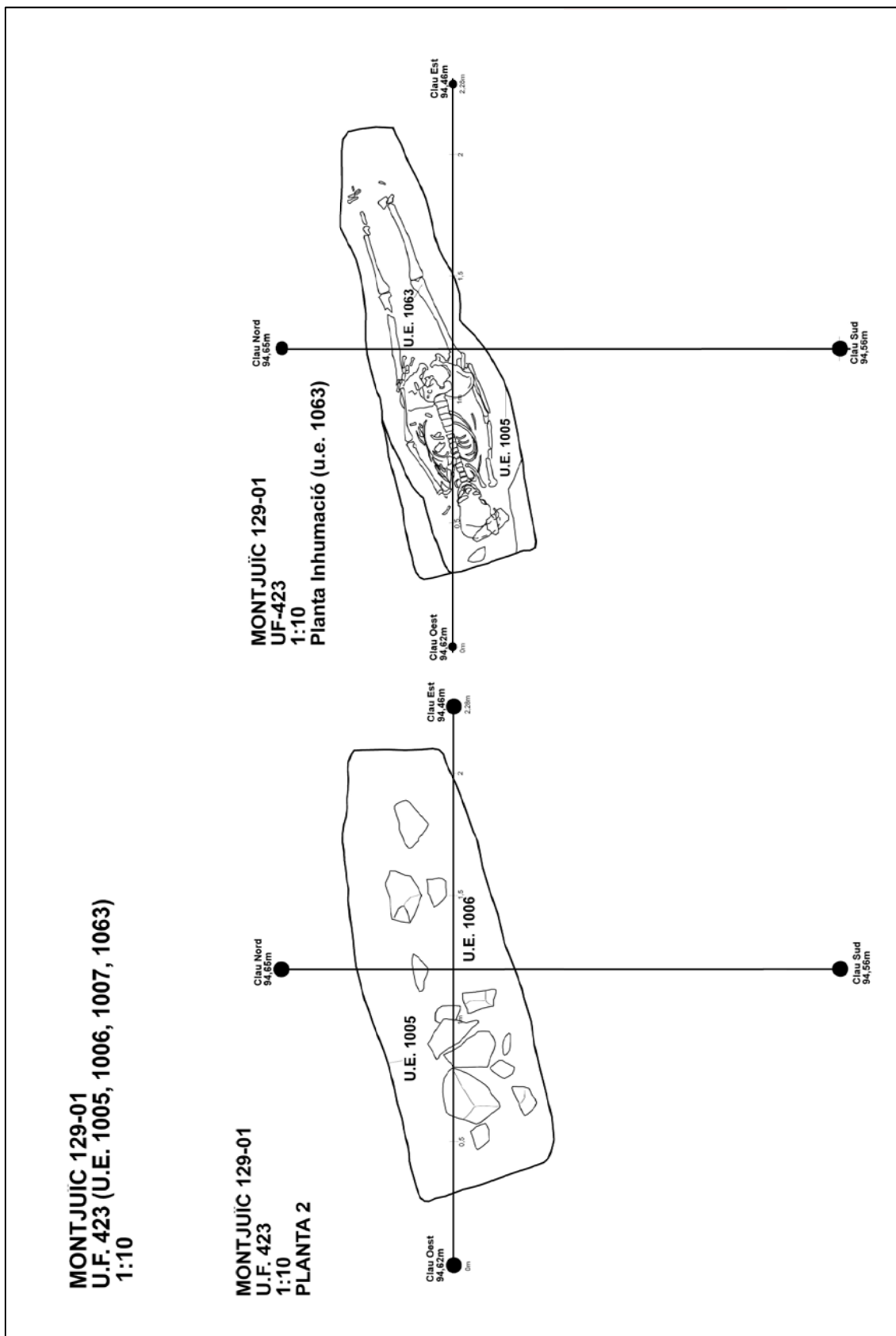


Figura 30. Plantes de la tomba UF 423.



Foto 42. L'àpida epigràfiada *in situ* UF-423 (129-01-27)



Foto 43. L'àpida epigràfiada (u.e. 1007) de l'UF-423 (129-01-145)



Foto 44. Inhumació u.e. 1063 (129-01-126)



Foto 45. Foto final UF-423 (129-01-152)

- Tomba: UF-436

- **U.E.:** 1077 (fossa) -1078 (farciment) – 1079 (coberta) – 1103 (contenedor) – 1104 (inhumació)

- **Tipus de sepultura:** Tipus 1. Tombes de fossa amb retall antropomorf amb contenidor de lloses i làpida.

- **Mesures de la tomba:**

- **Llargada:** 1,58m - **Amplada:** 0,70m - **Fondària:** 1,63m

- **Descripció de l'enterrament (Fig. 31):** Estem davant d'una de les tombes millors conservades de tot el jaciment, juntament amb la sepultura UF-423. En aquest cas conservem íntegrament tota la sepultura, juntament amb la seva làpida, la qual es troba *in situ*, a més de conservar perfectament la inhumació continguda. Es tracta d'una tomba de fossa amb retall antropomorf (u.e. 1077, **foto 51**), que a més de la làpida abans esmentada (u.e. 1079, **foto 46-47**), també presenta un contenidor de lloses (u.e. 1103, **foto 48**). Degut a la fondària de la tomba els treballs d'excavació foren força complicats. Pel que fa a la làpida (u.e. 1079), es tracta d'un gran bloc calcari força ben treballat i escairat, i de secció rectangular (1,09 m de llarg x 0,35m d'ample x 0,38 m d'alçada). Aquesta làpida, al mateix temps es trobava envoltat d'un conjunt de pedres irregulars de mitjanes dimensions, que semblaria que falcaven la mateixa làpida pel seu costat sud. El farciment (u.e. 1078) reblia la part superior de la sepultura, just per sobre del contenidor de lloses, sense que s'arribés a escolar pràcticament a dins del propi contenidor, i per tant deixant vista quasi tota la inhumació. El farciment presentava fragments d'indústria lítica en jaspi, procedents segurament del jaciment prehistòric del Morrot. Pel que respecte al contenidor, aquest es trobava compost per un conjunt de 5 grans lloses més o menys treballades i escairades, que al mateix temps es trobaven falcades amb petites pedres, les quals alhora obturaven els forats deixats per les lloses. Finalment la inhumació (u.e. 1104, **foto 49-50**) es trobava en un bon estat de conservació, a excepció del crani.

- **Descripció antropològica:**

- **Sexe:** Femení

- **Edat:** 9-10 anys

- **Talla:** 133,25 cm

- **Observacions antropològiques:** El cos està recobert d'una terra molt solta, possiblement producte de l'escolament entre les lloses. La columna vertebral està disposada relativament en posició anatòmica, però la zona lumbar està més desplaçada. Els coxals no conserven la simetria, el coxal D està desplaçat. Els braços es troben paral·lels, els avantbraços en pronació i les mans als costats dels coxals. Els ossos de la mà D estan dispersos al llarg del fèmur D (part externa). El fèmur E està girat cap enfora i el cap d'aquest fèmur està al costat extern. La tibia E està girada cap enfora i la seva epífisi proximal es troba situada entre les dues tíbies. Els peus es troben en flexió plantar, lateralitzats cap a l'esquerre, però amb les restes òssies molt disperses (per exemple el calcani D es troba prop de l'epífisi proximal del fèmur E).

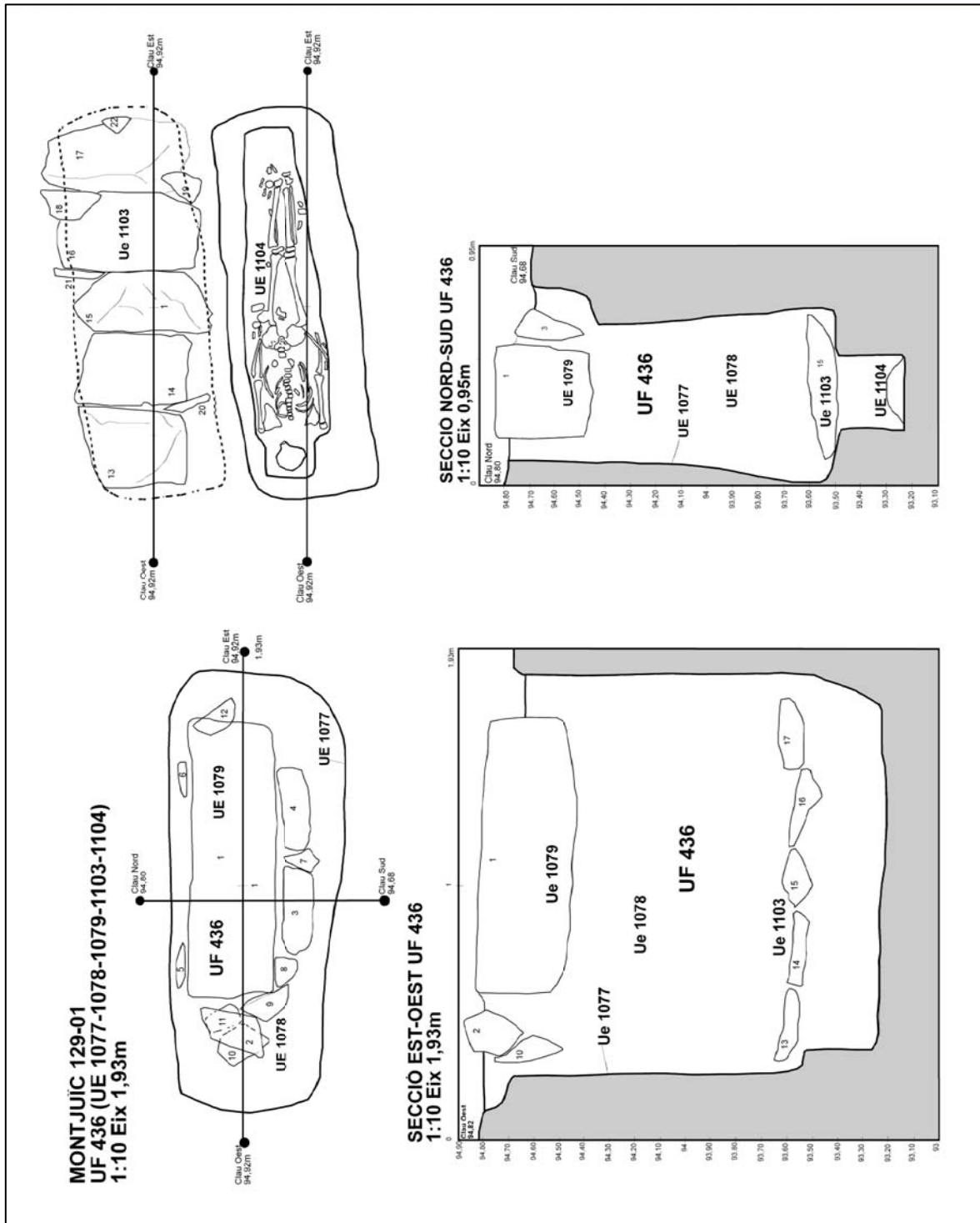


Figura 31. Planta i seccions de la tomba UF 436.



Foto 46. L'apida anepigràfica de l'UF-436 (129-01-204)



Foto 47. L'apida un cop excavada de l'UF-423 (129-01-222)



Foto 48. Contenidor de lloses (u.e. 1103) de l'UF-436 (129-01-235)



Foto 49. Inhumació u.e. 1104 (129-01-246)



Foto 50. Inhumació en retall antropomorf (129-01-247)



Foto 51. Foto final U.F. 436 (129-01-256)

- Tomba: UF-462

- **U.E.:** 1088 (fossa)-1089 (farciment) – 1090 (inhumació)

- **Tipus de sepultura:** Tipus 2. Tombes de fossa amb retall ovalat o de banyera

- **Mesures de la tomba:**

- **Llargada:** 1,97m - **Amplada:** 0,65m - **Fondària:** 0,20m

- **Descripció de l'enterrament (Fig. 32):** Tomba molt malmesa, ja que al trobar-se molt a prop dels nivells superficials, es troba greument afectada i rebaixada per la màquina durant la prospecció –només es conserven 20 cm de potència tot i que la inhumació es conserva en bon estat -. Degut al pèssim estat de conservació de l'enterrament, es difícil concretar a quin tipus de sepultura correspon, tot i que segons la forma del seu retall, és plausible que estiguem davant d'una tomba de fossa amb retall ovalat o de banyera (u.e. 1088, **foto 53**). Tanmateix, degut a que la inhumació (u.e. 1090, **foto 52**) es trobava totalment colmatada per un farciment (u.e. 1089) molt compactat i sense evidències d'estar remenat de modern, permet pensar que estem davant d'una tomba que no presentaria cap contenidor de lloses –en el cas que hagués hagut un contenidor de lloses, possiblement el farciment que cobria la inhumació no arribaria a estar tan colmatat com en aquest cas-. Tanmateix, el farciment presentava fragments d'indústria lítica en jaspi procedent del jaciment prehistòric del Morrot., així com en calcària i sílex.

- **Descripció antropològica:**

- **Sexe:** Masculí - **Edat:** 12-13 anys - **Talla:** X

- **Observacions antropològiques:** La major part del crani no es conserva. Els braços es troben en paral·lel, els avantbraços en pronació i mans situades dins la cavitat pelviana. Presenta el cos de l'estèrnum caigut al costat dret de la cavitat toràcica.

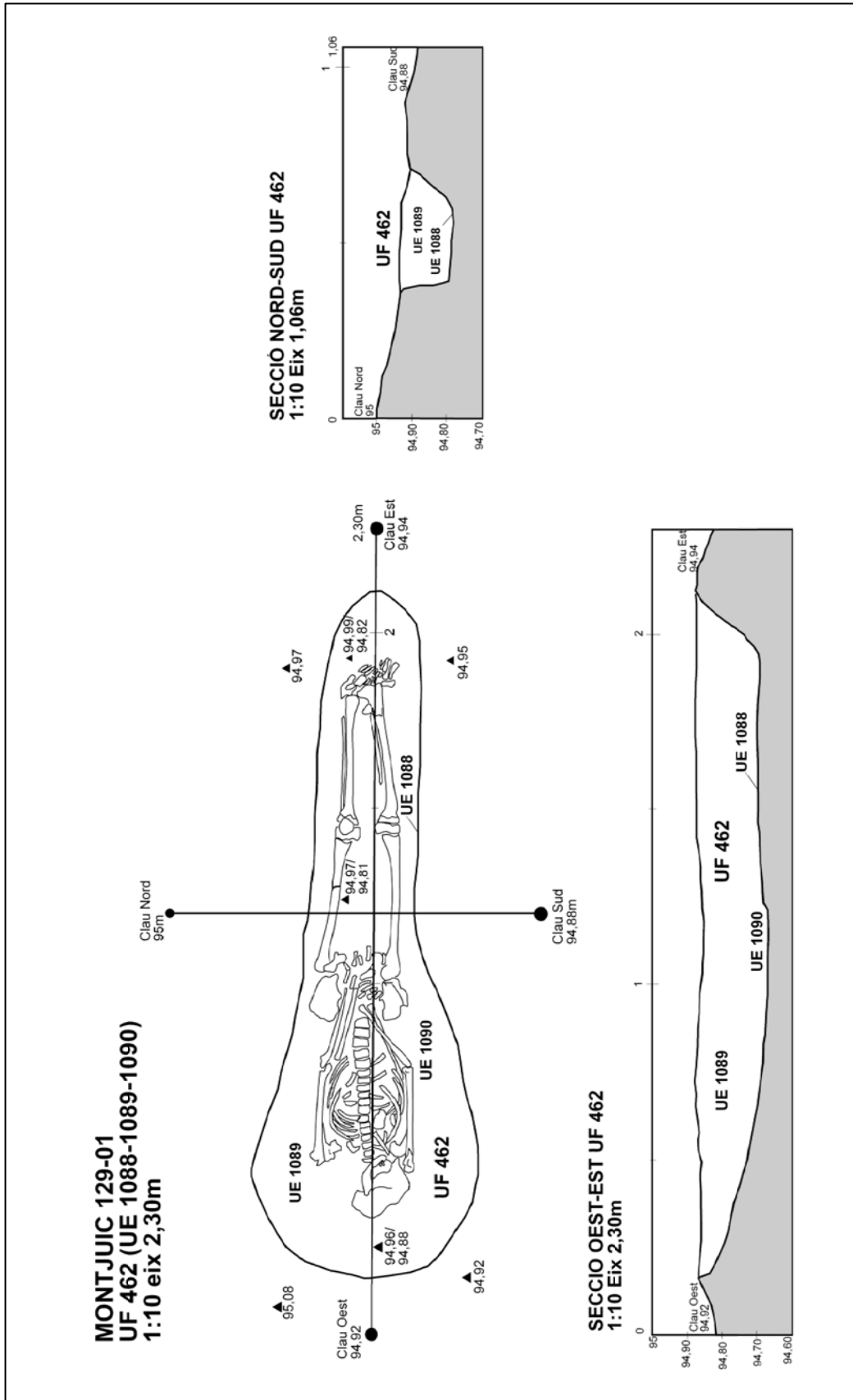


Figura 32. Planta i seccions de la tomba UF 462.



Foto 52. Inhumació u.e. 1090 (129-01-197)



Foto 53. Foto final U.F. 462 (129-01-206).

- Tomba: UF-467

- **U.E.:** 1067 (fossa) -1068 (farciment) – 1069 (inhumació)

- **Tipus de sepultura:** Tipus 2. Tombes de fossa amb retall ovalat o de banyera

- **Mesures de la tomba:**

- **Llargada:** 1,80m - **Amplada:** 0,53m - **Fondària:** 0,15m

- **Descripció de l'enterrament (Fig. 33):** Tomba molt malmesa, ja que al trobar-se molt a prop dels nivells superficials, es troba greument afectada i rebaixada per la màquina durant la prospecció –només es conserven 15 cm de potència-. De la inhumació (u.e. 1069, **foto 54**), cal dir, que estava pèssimament conservada, i només en quedaven restes òssies parcials i molt malmeses. Degut al pèssim estat de conservació de l'enterrament, es difícil concretar a quin tipus de sepultura correspon, tot i que segons la forma del seu retall, és plausible que estiguem davant d'una tomba de fossa amb retall ovalat o de banyera (u.e. 1067, **foto 54**). Tanmateix, degut a que la inhumació (u.e. 1069) es trobava totalment colmatada per un farciment (u.e. 1068) molt compactat i sense evidències d'estar remenat de modern, permet pensar que estem davant d'una tomba que no presentaria cap contenidor de lloses, com en el cas de la tomba UF-462.

- **Descripció antropològica:**

- **Sexe:** Indeterminat - **Edat:** adult indet. - **Talla:** X

- **Observacions antropològiques:** El grau de preservació dels elements ossis d'aquest individu és molt pobre i només conserva fragments de les tíbies i els peronés, del coxal E, metacarps i falanges, diverses vèrtebres i un fragment del radi D. Longitud peroné aproximada de 356mm.

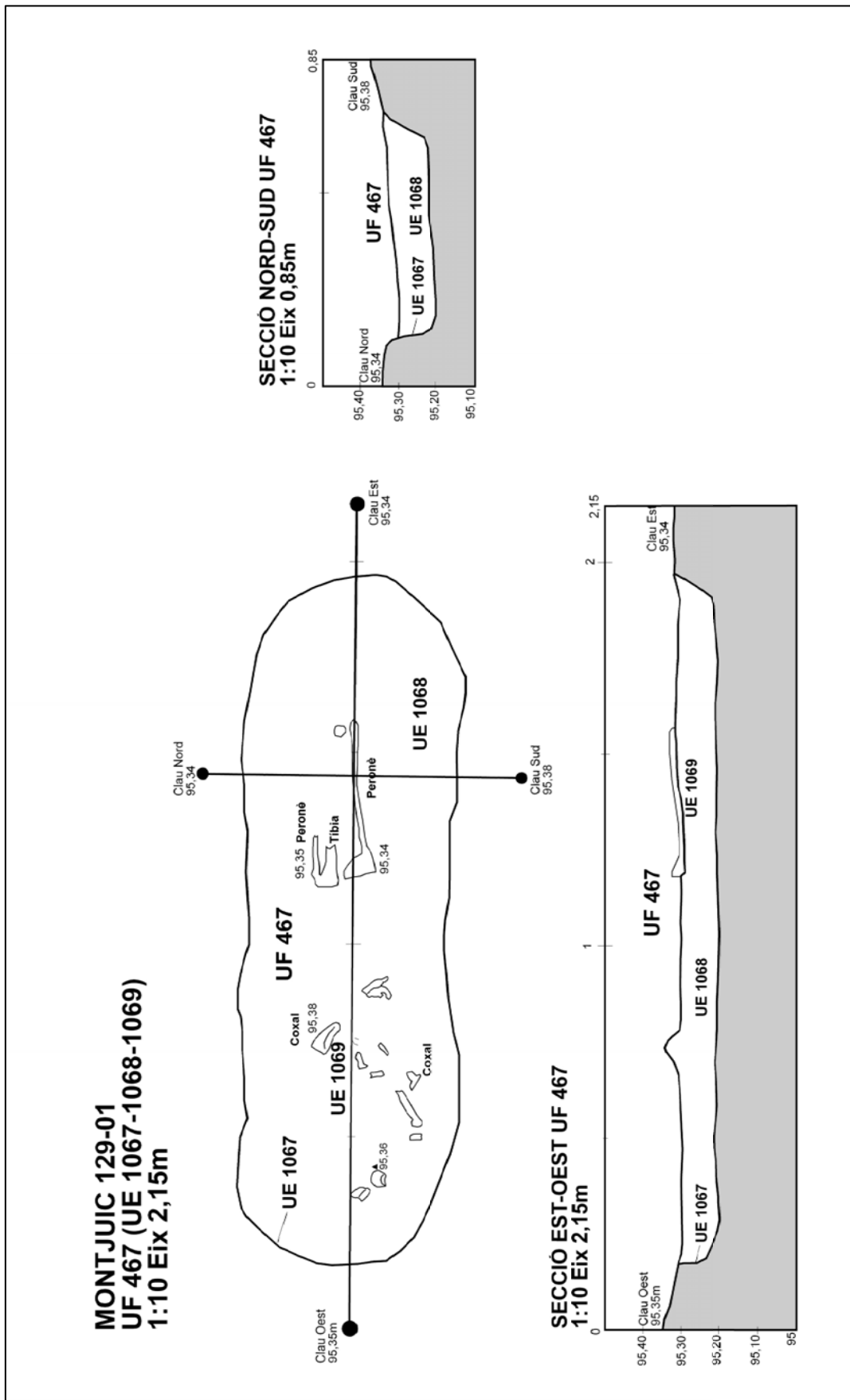


Figura 33. Planta i seccions de la tomba UF 467.



Foto 54. Tomba UF 467 amb inhumació (129-01-156).

- Tomba: UF-487

- **U.E.:** 1060 (fossa)-1061 (farciment) – 1062 (inhumació)

- **Tipus de sepultura:** Tipus 2. Tombes de fossa amb retall ovalat o de banyera

- **Mesures de la tomba:**

- **Llargada:** 1,70m aprox. - **Amplada:** 0,60m - **Fondària:** 0,20m

- **Descripció de l'enterrament (Fig. 34):** Tomba molt malmesa i rebaixada, ja que es troba en cotes molt superficials, i només es conserven 20 cms de potència. Tot i que els límits d'aquesta sepultura són força incerts, i no es conserva gaire potència, creiem oportú adjudicar aquesta sepultura al tipus de tomba de fossa amb retall de banyera (u.e. 1060, **foto 55**), sense precisar si presentava contenidor de lloses. Tanmateix, aquesta sepultura retallava una tomba inferior (U.F. 555), però sense arribar a afectar a la inhumació d'aquest últim, ja que aquesta es localitza 1,10m per sota. Tot i trobar-se en nivells tan superficials, la inhumació (u.e. 1062, **foto 55**) es trobava en un bon estat de conservació, a excepció del crani que es trobava seccionat.

- **Descripció antropològica:**

- **Sexe:** Femení - **Edat:** 25-35 anys - **Talla:** X

- **Observacions antropològiques:** L'individu es troba disposat lleugerament en diagonal dins la fossa. Els braços es troben en paral·lel, els avantbraços en pronació i les mans al costat dels coxals respectius. Les ròtules no es conserven. Els peus es troben en flexió plantar.

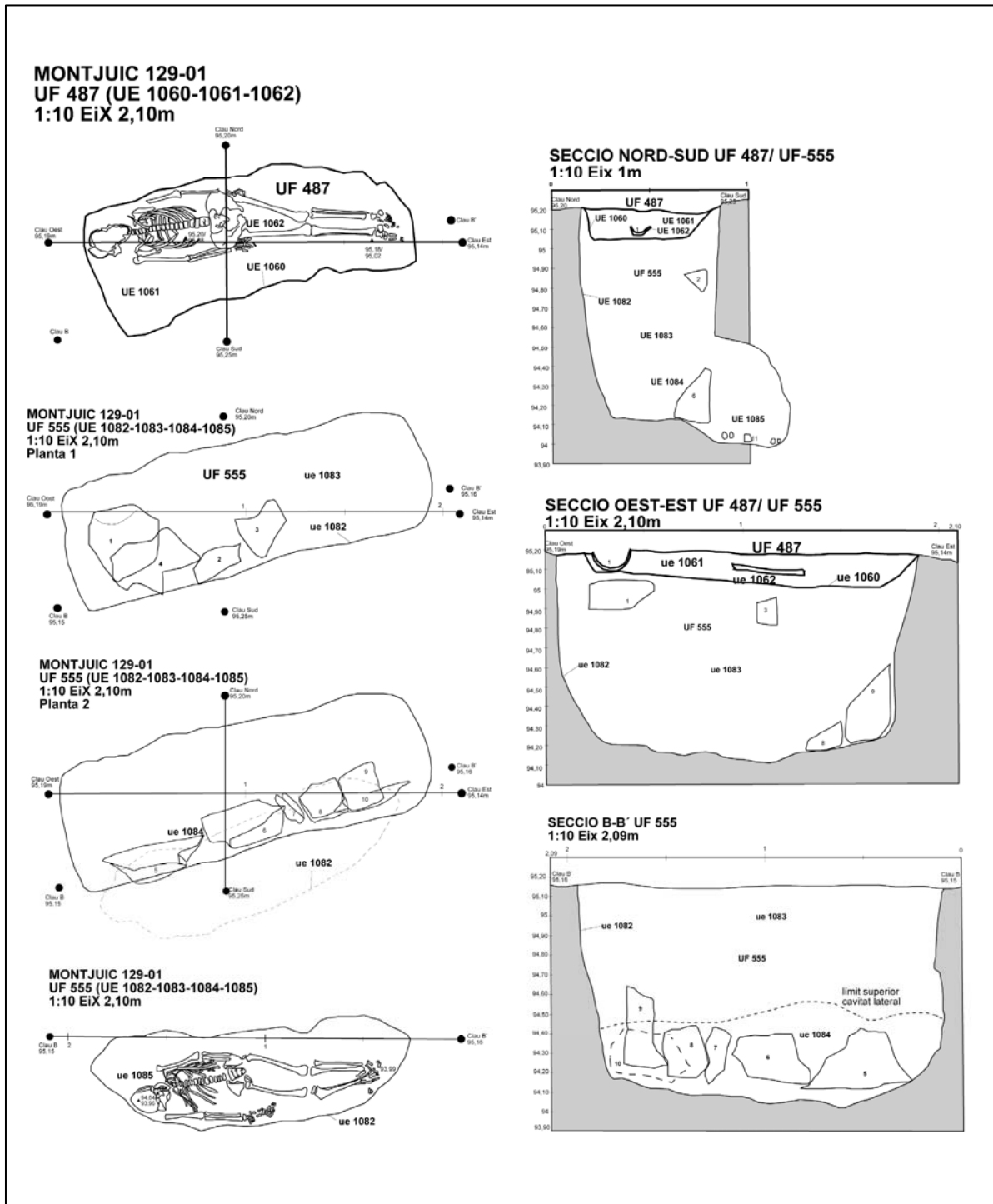


Figura 34. Planta i seccions de la tomba UF 487.



Foto 55. Inhumació u.e. 1062 (129-01-168).

- Tomba: UF-488

- **U.E.:** 1095 (fossa)-1096 (farciment) – 1097 (coberta) - 1101 (inhumació) – 1102 (contenedor)

- **Tipus de sepultura:** Tipus 4. Tombes de fossa trapezoïdal amb caixa de fusta o taüt

- **Mesures de la tomba:**

- **Llargada:** 1,76m - **Amplada:** 0,60m - **Fondària:** 0,97m

- **Descripció de l'enterrament (Fig. 35):** Tomba que no ha patit cap mena d'espoli modern, i que es troba totalment intacte. Es tracta d'una tomba de fossa rectangular amb caixa de fusta o taüt (u.e. 1095, **foto 58**), ja que en el seu farciment (u.e. 1096) es recuperaran 19 claus de ferro, que amb tota seguretat pertanyien a un taüt de fusta, que contindria a l'inhumat (u.e. 1101, **foto 57**), un noi jove molt ben conservat. D'aquest taüt (u.e. 1102) no s'ha conservat cap resta material de fusta. Cal destacar la recuperació d'un gran bloc de pedra calcària (u.e. 1097, **foto 56**), sense treballar i irregular, que farcia la sepultura en les seves cotes superiors, i que funcionaria com a làpida, així com a fita per marcar la sepultura. Les dimensions d'aquesta làpida són 0,83m de llargada per 0,33 d'amplada i 0,30 d'alçada.

- **Descripció antropològica:**

- **Sexe:** Masculí - **Edat:** 12-13 anys - **Talla:** X

- **Observacions antropològiques:** El crani es troba lleugerament inclinat cap a la dreta. Els braços estan situats paral·lelament a l'eix del cos, els avantbraços en pronació, amb la mà D dins la cavitat pelviana i la mà E al costat del coxal E. Les cames es troben paral·leles amb els peus en flexió plantar i lateralitzats cap a l'exterior.

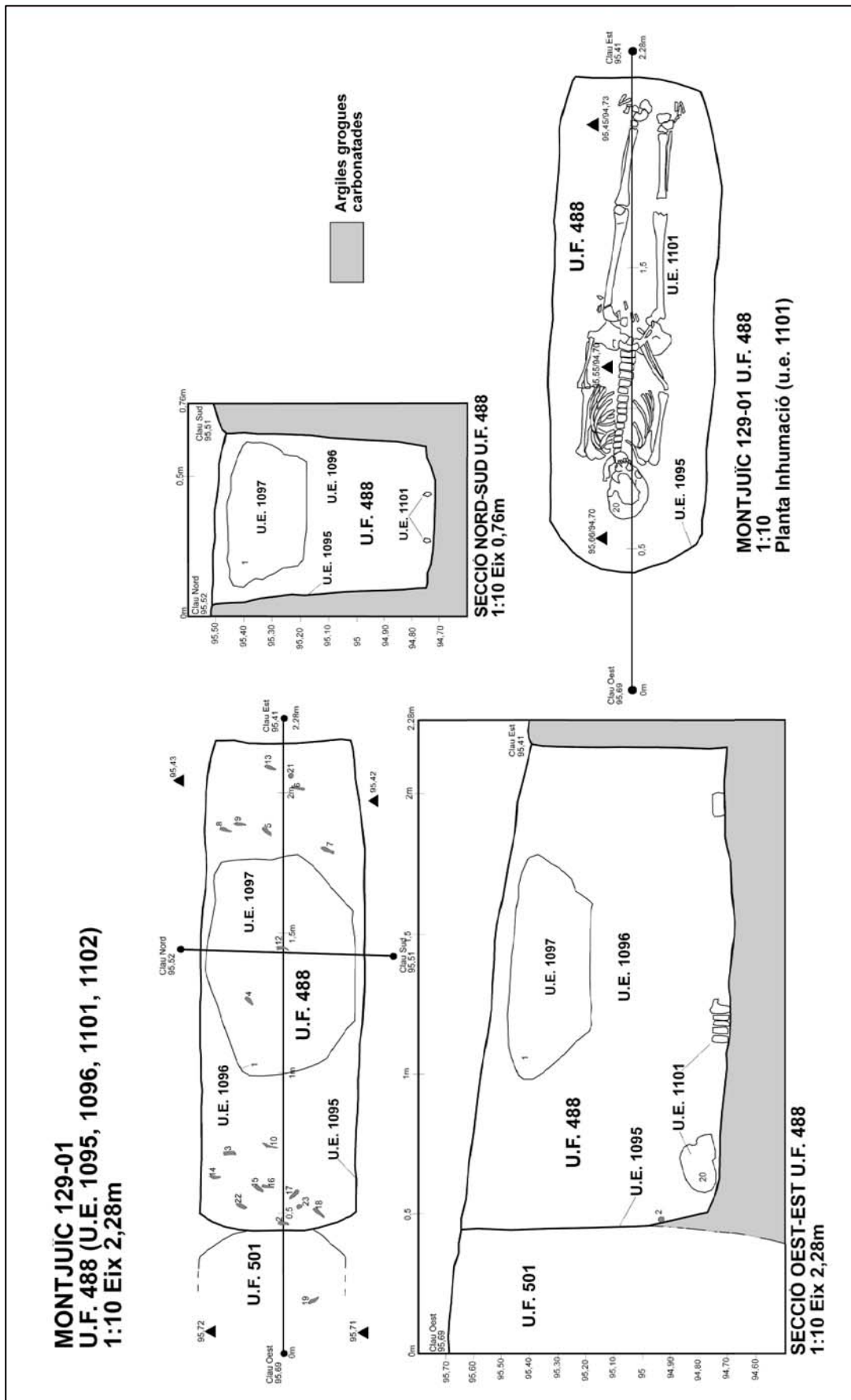


Figura 35. Planta i seccions de la tomba UF 488.



Foto 56. Lápida (u.e. 1097) de l'UF-488 (129-01-220)




Foto 57. Inhumació u.e. 1101 (129-01-229)



Foto 58. Foto final UF-488 (129-01-237).

- Tomba: UF-548

- **U.E.:** 1008 (fossa) -1009 (farciment) – 1108 (inhumació)
- **Tipus de sepultura:** Tipus 2. Tombes de fossa amb retall ovalat o de banyera
- **Mesures de la tomba:**
 - **Llargada:** 2,00m - **Amplada:** 0,50m - **Fondària:** 0,35m
- **Descripció de l'enterrament (Fig. 36):** Tomba espoliada de modern, amb presència de restes de ferros i llaunes modernes (u.e. 1009, **foto 59**), i la total absència de cap resta de l'inhumat, a excepció d'alguns fragments aïllats d'ós – calcanis, astràgals i peroné -. Tanmateix es localitzen tres blocs de pedra de mitjanes dimensions en la part de la capçalera de la tomba, i que possiblement formarien part de la mateixa sepultura. La sepultura (u.e. 1008, **foto 60**) es troba molt malmesa ja que es troba escapçada per una rasa moderna, que donaria lloc al seu espoli. Pel seu límit oest, aparentment, sembla seccionar part de la tomba UF 59, tot i que degut a la rasa moderna, no permet acabar de definir aquest punt. Degut a això, suposem que estem davant d'una tomba de fossa simple amb retall ovalat o de banyera.

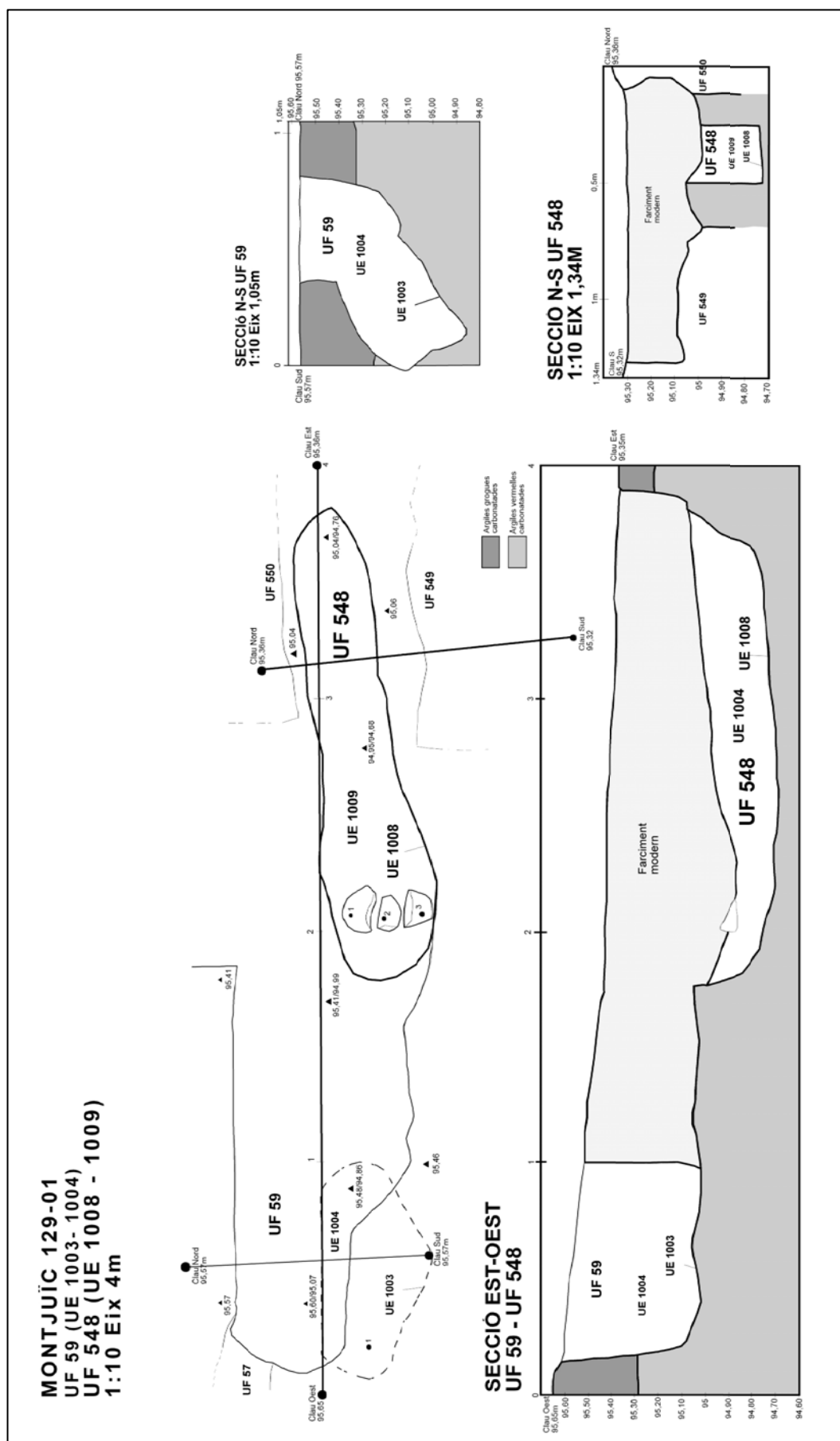


Figura 36. Planta i seccions de la tomba UF 548.



Foto 59. Foto inicial UF-548. Farciment (129-01-31)



Foto 60. Foto final UF-548 (129-01-40).

- Tomba: UF-551

- **U.E.:** 1020 (fossa)-1021 (farciment) – 1023 (inhumació)

- **Tipus de sepultura:** Tipus 2. Tombes de fossa amb retall ovalat o de banyera

- **Mesures de la tomba:**

- **Llargada:** 1,95m - **Amplada:** 0,60m - **Fondària:** 0,50m

- **Descripció de l'enterrament (Fig. 37):** Tomba de retall ovalat o de banyera (u.e. 1020), que inicialment no es va observar, fins que en el procés d'excavació de la sepultura UF-423 es va detectar aquesta primera. En el seu reblliment (u.e. 1021) es documentaren un gran volum de pedres de mides diferents, totes irregulars i sense treballar, que s'estenien per bona part de la tomba. Aquesta tomba no presentava cap mena de contenidor. La inhumació es trobava molt ben conservada i sencera (u.e. 1023, **foto 61**).

Cal observar que aquesta tomba es trobava just per sobre de la tomba UF-553, que es localitza en un segon nivell, a escassos 20 cm., però sense arribar-se a tallar, i per tant ens fa pensar que en tot moment tenien localitzades les sepultures, fet que permetia poder enterrar en espais molt reduïts, i ajustant-se a les sepultures anteriors.

- **Descripció antropològica:**

- **Sexe:** Masculí - **Edat:** 22-24 anys - **Talla:** 162,03 cm

- **Observacions antropològiques:** L'individu presenta les espatlles arronsades degut a l'estretor de la fossa. Els dos avantbraços es troben en pronació, amb les mans recolzades sobre el coxal D –amb la mà E per sota de la mà D-. Les ròtules es troben en posició anatòmica. Els peus es troben en flexió plantar, lateralitzats cap a la dreta. El crani presenta sutura metòpica.

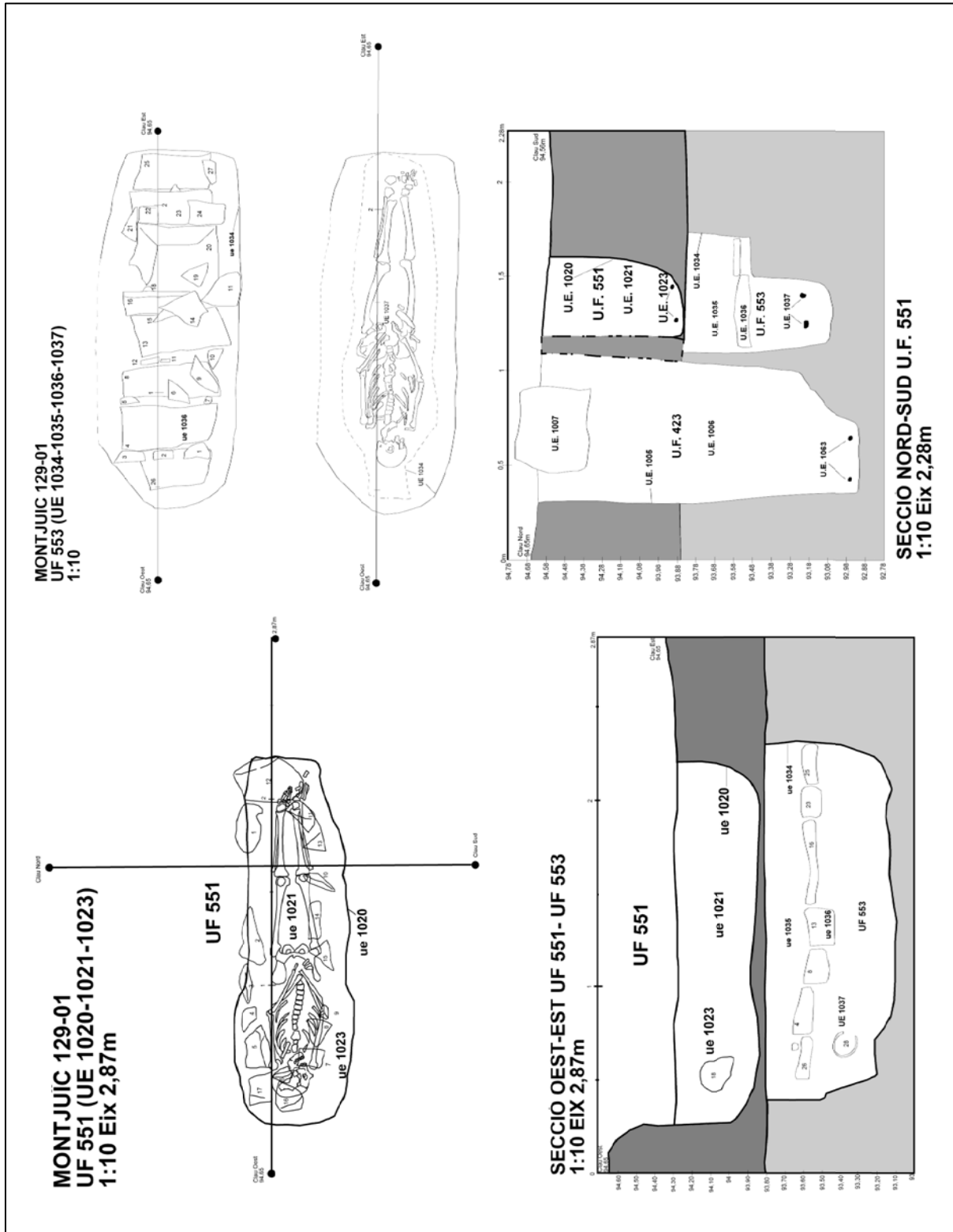


Figura 37. Planta i seccions de la tomba UF 551.



Foto 61. Inhumació u.e. 1023 (129-01-50).

- Tomba: UF-552

- **U.E.:** 1025 (fossa) - 1026 (farciment) – 1045 (contenedor) - 1027 (inhumació)
- **Tipus de sepultura:** Tipus 2. Tombes de fossa amb retall ovalat o de banyera
- **Mesures de la tomba:**

- Llargada: 1,00m **- Amplada:** 0,27m **- Fondària:** 0,20m

- **Descripció de l'enterrament (Fig. 38):** Tomba de retall de banyera (u.e. 1025, **foto 63**) sense cap contenidor. Degut a la naturalesa del terreny fou prou complicada la identificació de la sepultura. Aquesta tomba s'adapta a les dimensions del difunt, en aquest un nen inhumat (u.e. 1027, **foto 62**), i per tant estem davant d'una sepultura de petites dimensions. Degut a l'acció de la màquina durant les tasques de prospecció les pedres del contenidor de la sepultura foren mogudes de lloc, i per tant semblen no pertànyer a aquesta. Aquesta tomba es troba just per damunt, verticalment, de la sepultura UF-554, la qual es situa a una mica més de mig metre, sense arribar a afectar-la.

- Descripció antropològica:

- Sexe: pos. Femení **- Edat:** 5-6 anys **- Talla:** X

- **Observacions antropològiques:** Fossa molt estreta. Les espatlles queden arronsades amb la cavitat toràcica ensorrada i amb els húmerens penjant per sobre el pit. Els braços i les cames es troben paral·lels a l'eix del cos. Els fèmurs, les tíbies i els peus es troben molt afectats per l'acció de la màquina excavadora, només es conserva l'empremta de les tíbies. Els braços es troben estirats i s'han trobat falanges prop dels coxals. Apareix just sota el mentó un fragment de l'estèrnum. El perímetre mínim de l'húmer E és de 40mm.

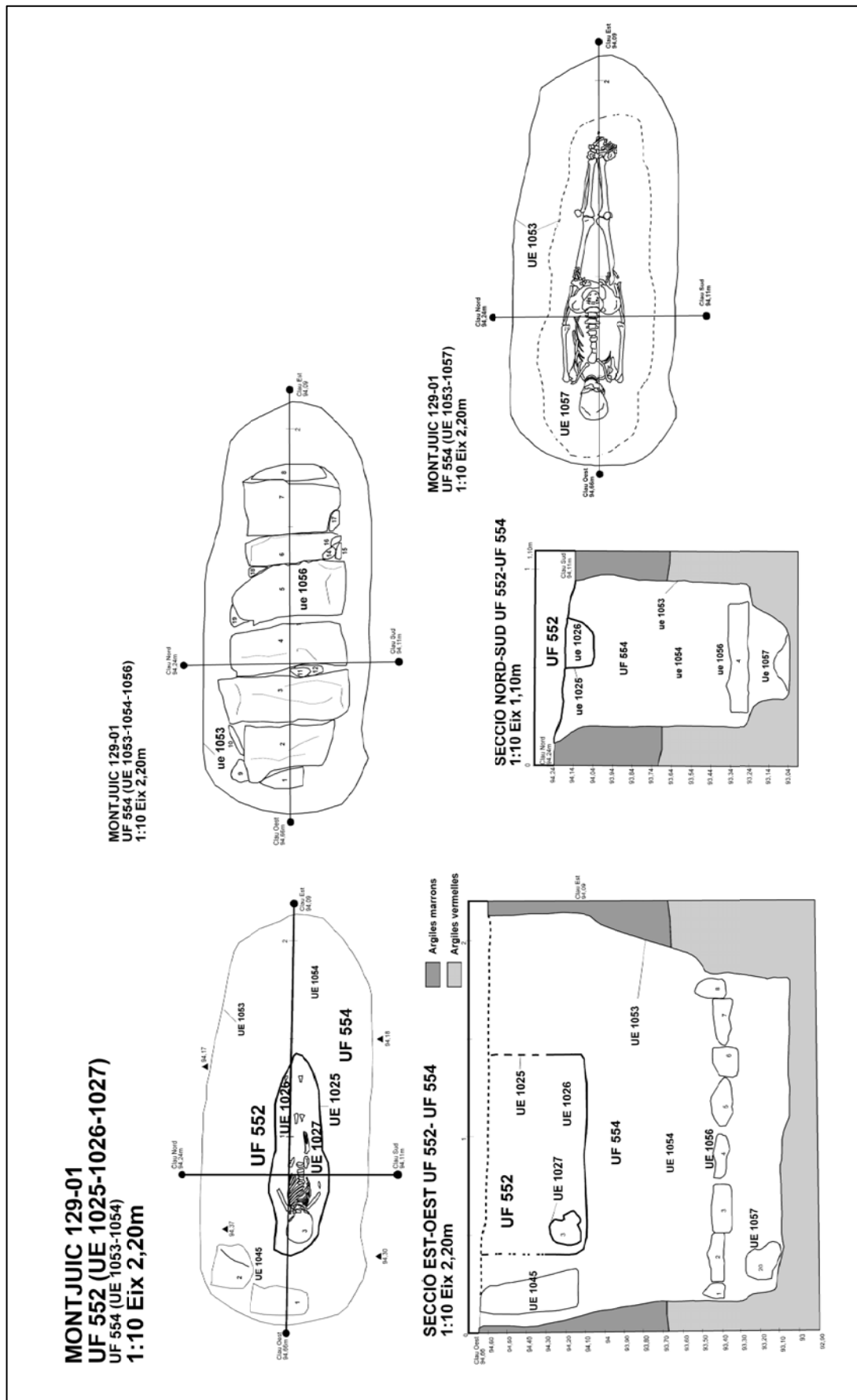


Figura 38. Planta i seccions de la tomba UF 552.



Foto 62. Inhumació u.e. 1027 (129-01-64).



Foto 63. Foto final UF-80 (129-01-80).

- Tomba: UF-553

- **U.E.:** 1034 (fossa) - 1035 (farciment) – 1036 (contenedor) - 1037 (inhumació)

- **Tipus de sepultura:** Tipus 1. Tombes de fossa amb retall antropomorf

- **Mesures de la tomba:**

- **Llargada:** 1,92m - **Amplada:** 0,74m - **Fondària:** 0,70m

- **Descripció de l'enterrament (Fig. 39):** Tomba de retall antropomorf (u.e. 1034, **foto 66**) amb contenidor de lloses (u.e. 1036, **foto 64**). Aquesta tomba es va localitzar per sota de la UF-551 –al igual que aquesta–, durant el procés d'excavació de la tomba UF-423. El contenidor es compon per 7 lloses treballades i ben escairades, que es recolzen en un sortint de la pròpia tomba, just per damunt de l'inhumat. També es documenten petites pedres irregulars que obturen els forats deixats per les grans lloses, i així impediexen que es filtres el sediment cap a l'inhumat (u.e. 1037, **foto 65**). El retall antropomorf de la sepultura es ben visible, quedant ben diferenciat l'encaix trapezoïdal de la capçalera per ubicar el cap del difunt.

- **Descripció antropològica:**

- **Sexe:** Masculí - **Edat:** >65 anys - **Talla:** 162,74 cm

- **Observacions antropològiques:** La mandíbula ha caigut i es troba trencada sobre el pit. Els braços es troben paral·lels a l'eix del cos, amb els avantbraços en pronació. L'estèrnum està desplaçat i es troba sota el coxal E, sobre l'epífisi proximal del fèmur D. La ròtula E ha caigut cap a la part interna de la cama. Els peus es troben en flexió plantar, caiguts lateralment cap a la dreta. Les lloses sobre la tomba creen un espai relativament buit per on es va escolant terra i, per tant, la descomposició del cos té lloc en un espai poc homogeni. En aquestes condicions, les peces esquelètiques petites es desplacen més fàcilment.

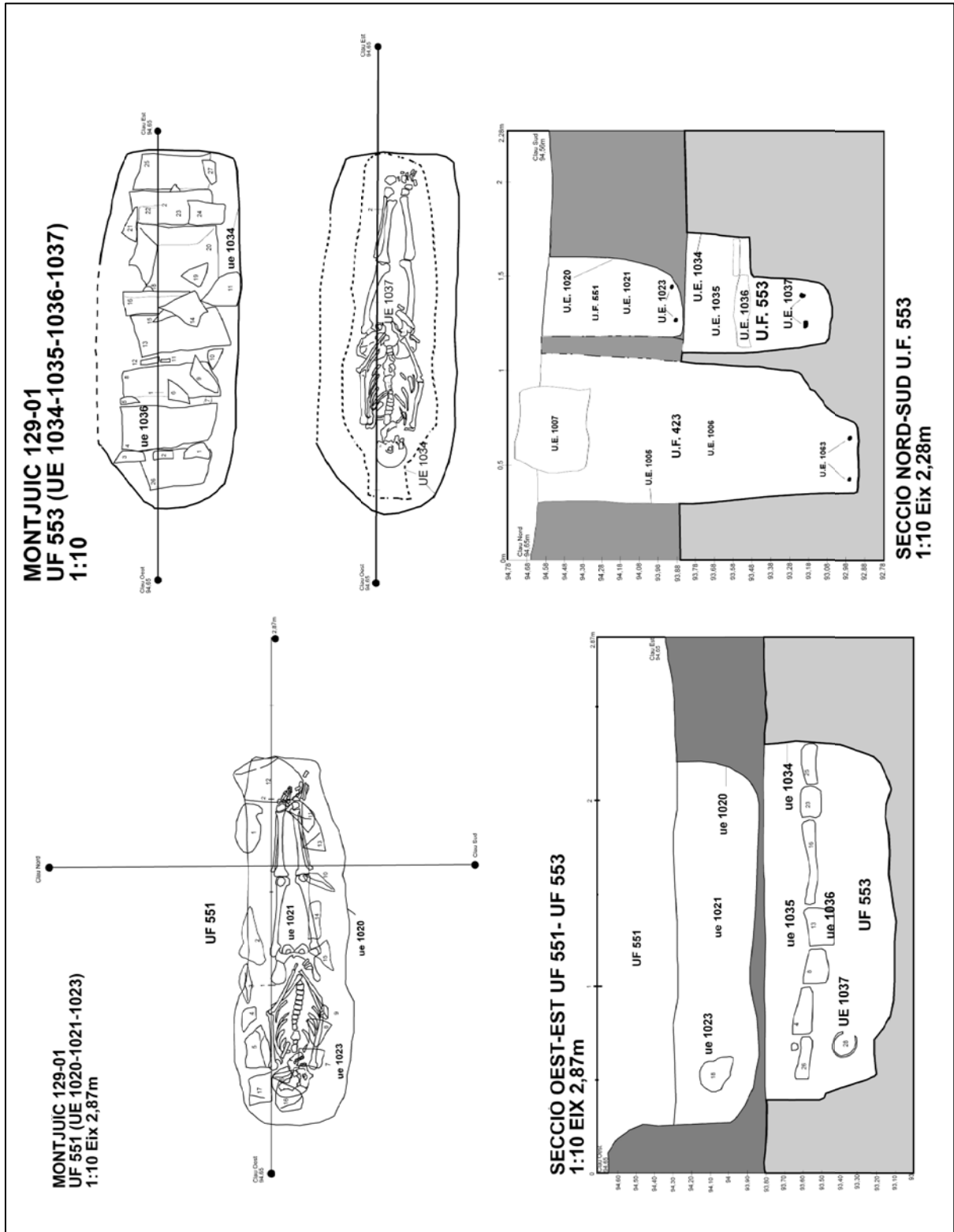


Figura 39. Planta i seccions de la tomba UF 553.



Foto 64. Contenedor de lloses u.e. 1036 (129-01-67)



Foto 65. Inhumació u.e. 1037 (129-01-84).



Foto 66. Foto final tomba UF-553 (129-01-100).

- Tomba: UF-554

- **U.E.:** 1053 (fossa)-1054 (farciment) – 1056 (contenedor) - 1057 (inhumació)
- **Tipus de sepultura:** Tipus 2. Tombes de fossa amb retall ovalat o de banyera
- **Mesures de la tomba:**
 - **Llargada:** 2,10m - **Amplada:** 0,85m - **Fondària:** 1,20m
- **Descripció de l'enterrament (Fig. 40):** Tomba de fossa amb retall de banyera (u.e. 1053, **foto 70**) i contenidor de lloses (u.e. 1056, **foto 67**). Aquesta tomba es troba retallada per la sepultura UF-552, que es situa a una mica més de mig metre per sobre d'aquesta, però sense arribar a afectar-la directament, concretament el seu contenidor i la seva inhumació. El contenidor està compost per un total de 8 lloses de grans dimensions i tallades regularment, i amb petites pedres irregulars que obturen els forats deixats per les lloses, impedit que s'escoli el sediment cap a l'interior del contenidor i la inhumació (u.e. 1057, **foto 69-68**), que es troba en perfecte estat de conservació. Aquestes lloses es recolzen en un sortint de la sepultura, una mica per sobre de la pròpia inhumació, i que recorre tot el perímetre interior de la mateixa.
- **Descripció antropològica:**
 - **Sexe:** Femení - **Edat:** 35-39 anys - **Talla:** 147,85 cm
- **Observacions antropològiques:** El crani i la mandíbula estan completament articulats. Els braços es troben paral·lels a l'eix, els avantbraços en pronació i situats per sota dels coxals i les mans al costat dels coxals respectius.

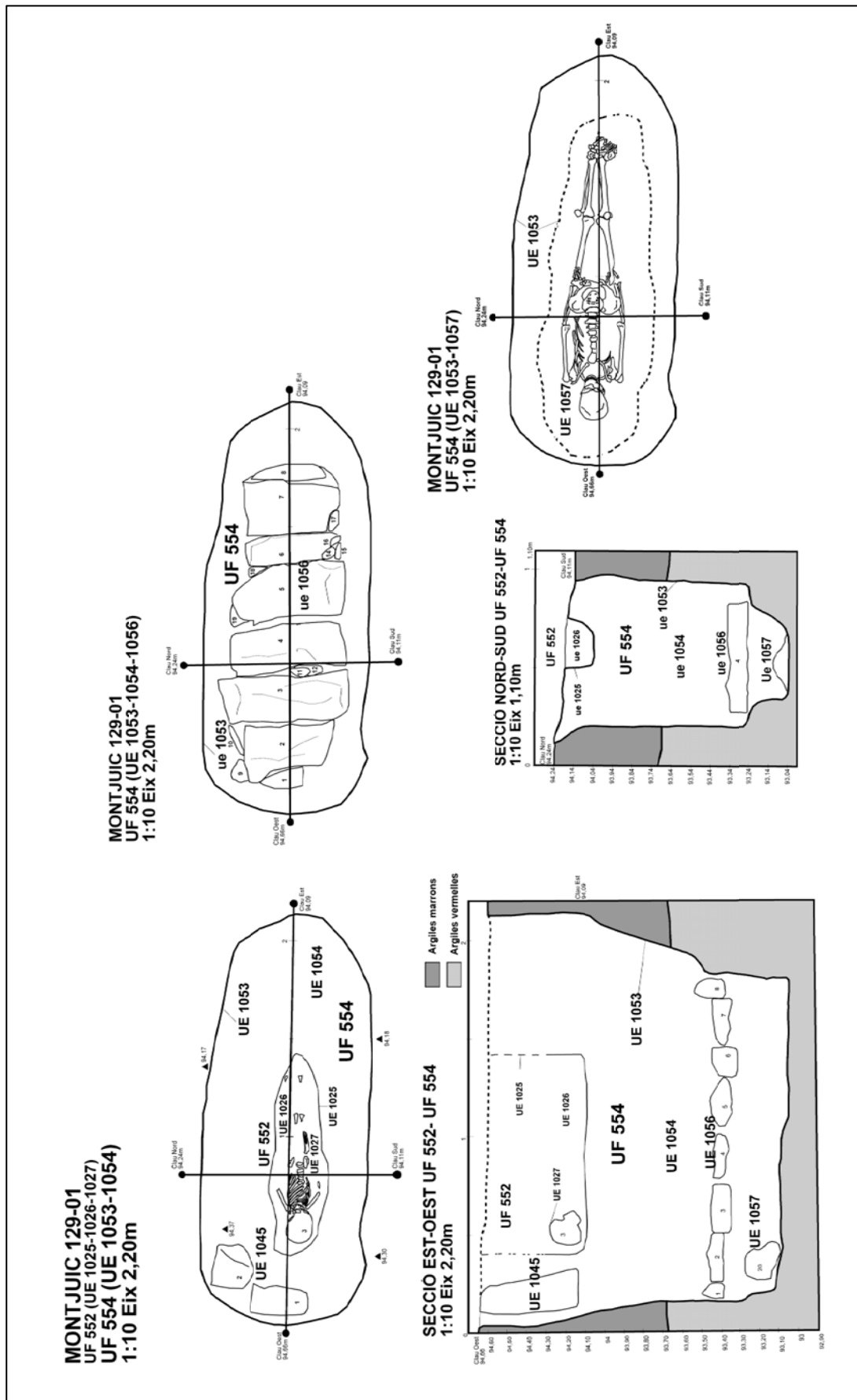


Figura 40. Planta i seccions de la tomba UF 554.



Foto 67. Contenedor de lloses UF-554 (129-01-104).



Foto 68. Tomba amb inhumació u.e. 1057 (129-01-160).



Foto 69. Inhumació u.e. 1057 (129-01-161).



Foto 70. Foto final UF-554 (129-01-195)

- Tomba: UF-555

- **U.E.:** 1082 (fossa)-1083 (farciment) – 1084 (contenedor) - 1085 (inhumació)
- **Tipus de sepultura:** Tipus 3. Tombes de fossa simple amb cavitat lateral
- **Mesures de la tomba:**
 - **Llargada fossa:** 1,90m - **Amplada fossa:** 0,63m - **Fondària fossa:** 1,05m - **Llargada cavitat:** 1,60m - **Amplada cavitat:** 0,58m - **Fondària cavitat:** 0,55m
- **Descripció de l'enterrament (Fig. 41):** Tomba de fossa simple amb cavitat lateral al sud (u.e. 1082, **foto 72**) i que es troba en perfecte estat de conservació. Es troba retallada per la tomba UF-487, encara que molt lleugerament. Aquesta sepultura presentava també un contenidor de lloses verticals (u.e. 1084, **foto 71**). Es tracta d'un conjunt de 6 lloses irregulars i no treballades que ocupen tota l'obertura de la cavitat, per tal de protegir la inhumació (u.e. 1085, **foto 73**), que es trobà en un perfecte estat de conservació. La cavitat es localitza just en el fons de la fossa, en el seu costat sud. El farciment de la sepultura (u.e. 1083) rebleix únicament la fossa principal i no pas la cavitat, ja que el contenidor de lloses ho evita.
- **Descripció antropològica:**
 - **Sexe:** Masculí - **Edat:** 13-14 anys - **Talla:** 144,75 cm
- **Observacions antropològiques:** Presenta el crani esclafat però originalment es troba lateralitzat cap a la dreta i recolzat sobre el pit. Els braços es troben en paral·lel, els avantbraços caiguts en supinació i mans als costats dels coxals.

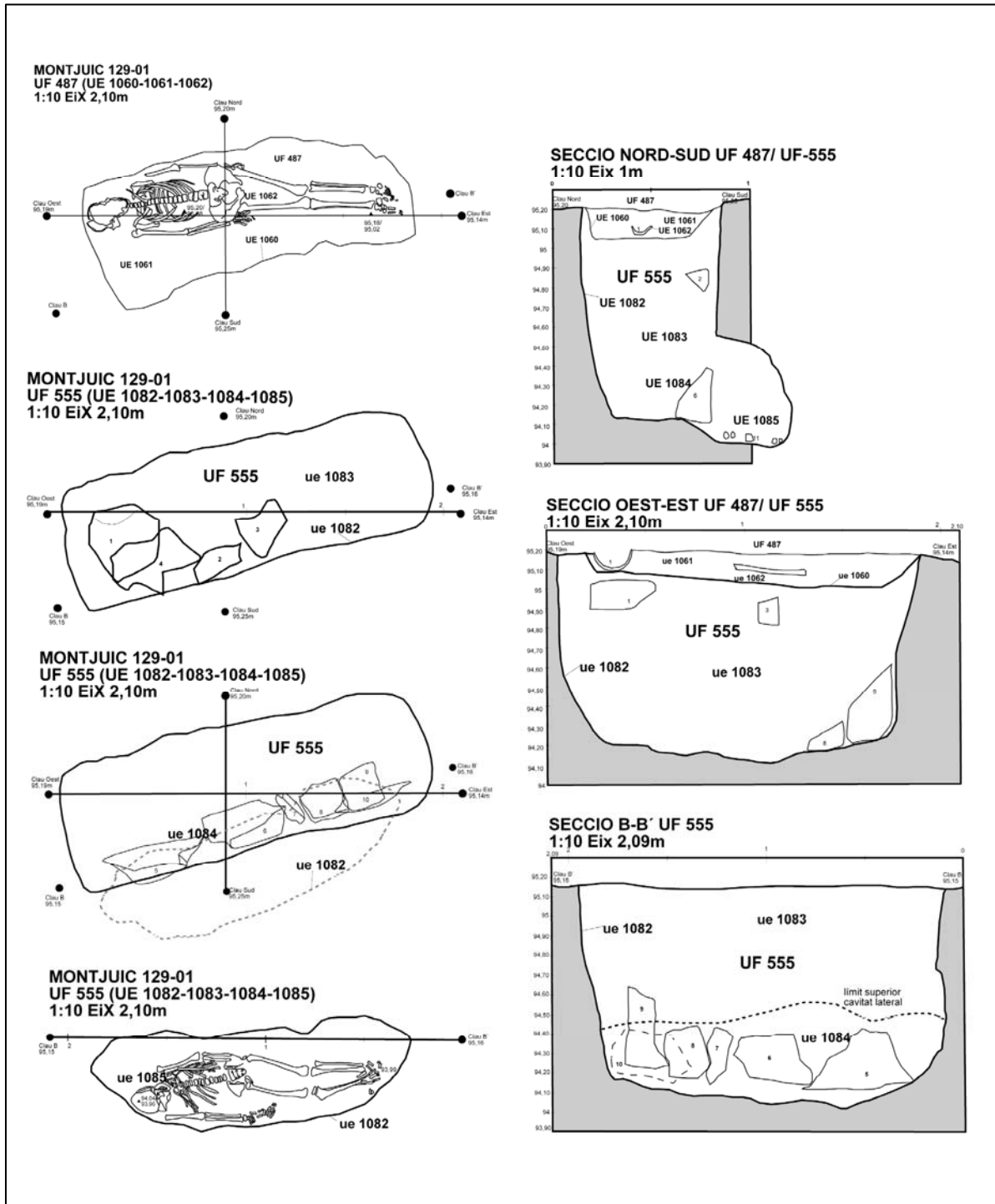


Figura 41. Planta i seccions de la tomba UF 555.



Foto 71. Cavitat lateral amb contenidor de lloses de l'UF-555 (129-01-217).



Foto 72. Vista parcial inhumació a la cavitat lateral de l'UF-555 (129-01-252).



Foto 73. Vista parcial inhumació u.e. 1085 (129-01-252b).

Aixovars.

A diferència dels casos del cementiri de Girona⁴⁵ i de la campanya del 1946 al cementiri de Barcelona⁴⁶, en els presents treballs d'excavació no s'ha recuperat cap element d'aixovar de cap de les tombes, ja fossin arracades o anells, com en els casos abans esmentats. Cal observar el reduït numero de tombes que es van arribar a excavar durant aquesta campanya, i que per tant no nega la possibilitat de que es puguin arribar a trobar elements d'aixovar com a les necrópolis de Girona i a l'excavació del 1946 a Barcelona.

⁴⁵ L. PALAHÍ *et alii*, cit. supra

⁴⁶ A. DURAN Y SANPERE y J. M^a MILLAS VALLICROSA, cit. supra.

La indústria lítica

Tal i com s'ha esmentat anteriorment en la descripció individualitzada de les tombes de la necròpolis jueva de Montjuïc, es van localitzar i recuperar nombrosos fragments d'indústria lítica prehistòrica, majoritàriament en jaspi, a més de sílex i calcària. Aquests es localitzaven en el rebliment de certes sepultures (UF 169, UF 423, UF 436 i UF 462), a més de trobar-se en nivells superficials, durant les tasques de delimitació de les sepultures. Aquestes troballes es localitzen en posició secundària, degut a la sedimentació natural del terreny, afavorit per la pendent de la muntanya de Montjuïc. Aquests materials amb tota probabilitat provenen dels tallers de jaspi del Morrot, jaciment protominer prehistòric al cel obert localitzat a uns 700 metres de la necròpolis jueva (**Fig. 42**). Per la seva proximitat no es d'estranyar la presència d'aquests materials en els nivells superficials del nostre jaciment, així com dins del rebliment de les pròpies tombes. Totes aquests troballes, pel que fa a les superficials, es trobaren disperses, sense trobar-se associades a cap nivell arqueològic prehistòric.

Gràcies a les excavacions dutes a terme entre els anys 1985 i 1988 a la muntanya de Montjuïc es localitzà un taller de jaspi i sílex just al peu del castell de Montjuïc, al nord del vessant que mira al port de Barcelona. Aquestes campanyes realitzades pel Servei d'Arqueologia de la Ciutat i el CERPES (Centre d'Estudis i Recerques Paleoecosocials) va permetre posar al descobert gran quantitat de peces de sílex i jaspi que demostraren l'existència en aquest indret d'un taller al cel obert d'extracció d'aquestes matèries primeres i, amb tota probabilitat, de fabricació d'estris. La intervenció consistí en la realització d'un sondeig al vessant SE i l'anàlisi i estudi dels materials extrets per definir una fase cultural d'adscripció d'aquests materials lítics. Pels estudis realitzats sembla, doncs, que aquesta instal·lació minera funcionà durant l'epipaleolític.

Per tant és probable, que degut a la proximitat de tots dos jaciments, i les nombroses troballes d'indústria lítica en jaspi i sílex, que els fragments d'indústria localitzats a la necròpolis jueva provinguessin dels tallers de jaspi epipaleolítics del Morrot.



Figura 42. Plànol amb la localització aproximada del jaciment de jaspi del Morrot al peu del castell de Montjuïc respecte a la necròpolis jueva.

CONCLUSIONS: EL CEMENTIRI JUEU DE LA COMUNITAT JUEVA DE BARCELONA.

Després de les evidències exposades en el present treball no hi ha cap dubte que estem davant del cementiri pertanyent a la comunitat jueva de la ciutat de Barcelona d'època medieval. La petita mostra excavada del cementiri de Barcelona ens permetrà entendre una mica millor les costums funeràries de les comunitats jueves al nostre país, constituint-se en un element cabdal per comprendre la quotidianitat viscuda per aquestes comunitats hebrees. Hem de precisar, que els cementiris jueus de Girona i Barcelona són els dos únics casos, fins ara, coneguts i excavats a Catalunya, malgrat que ho siguin parcialment.

Tenint en compte que ens es desconeixuda l'extensió total de la necròpolis, i per tant desconeixem els seus límits originals, ocasionada per una intensa activitat antròpica posterior al voltant del propi jaciment – l'antic *Campo de Tiro al Pichón*, el Tir Olímpic, la Carretera del Castell i l'antic Parc d'Atraccions de Montjuïc -, només podem estar segurs d'un únic límit real del cementiri, en aquest cas orogràfic: el barranc del Morrot. Aquest delimita el cementiri pel sector est – sud-est, i per tant impossibilita l'extensió del cementiri cap a aquesta zona. Hem de suposar, per tant, que tota la necròpolis s'estendria, principalment i degut a l'orografia del terreny, des del nord, oest i nord-oest, i en direcció vers al barranc del Morrot. Precisament aquest sector nord i oest són els més malmesos per diferents actuacions i obres, com els pavellons del *Tiro al Pichón*, el Tir Olímpic i l'antic Parc d'Atraccions de Montjuïc, la construcció dels quals van ocasionar la destrucció d'una gran quantitat de sepultures⁴⁷. Així doncs, podem deduir que el sector excavat del cementiri no es correspon al nucli original del mateix, sinó més aviat, a una part limítrofa amb aquest, que possiblement es localitzaria cap al nord o l'oest del jaciment. Cal destacar, que

⁴⁷ Duran i Sanpere va constatar la destrucció d'una gran quantitat de tombes durant les obres prèvies d'anivellació de terres per a la construcció dels pavellons del *Tiro al Pichón*. “*Esto se debió a que antes de dar aviso del hallazgo los obreros habían abierto un amplio camino que dividía en dos aquel sector de la necrópolis*” A. DURAN I SANPERE y J.M^a MILLAS VALLICROSA, cit. supra, pág. 239. Respecte a les obres del Tir Olímpic es té constància, segons notícies orals, que durant la seva construcció es van produir la destrucció de nombroses sepultures. I pel que fa als terrenys ocupats actualment per l'antic Parc d'Atraccions, durant el segle XIX, degut a la construcció de diverses bateries militars, es van destruir un nombre indeterminat de tombes.

degut a la quasi total absència d'elements que ens permetin establir una cronologia de les tombes, és molt difícil identificar quin era el nucli original del cementiri i quina seria la seva pauta de creixement.

Al igual que succeeix al cementiri de Girona⁴⁸, el cementiri de Barcelona sembla organitzat, almenys el sector excavat, mitjançant tombes disposades en filades, i aquesta disposició permetria deduir “que els individus eren enterrats en l'ordre que anaven morint”, i no pas per grups familiars o d'altra mena de vincles, ja que aquestes agrupacions familiars alterarien i trencarien aquesta ordenació tan lineal del cementiri. Aquest fet, a més de ser perceptible per aquesta disposició lineal, també ho és, com en el cas de Girona, pel fet que moltes tombes no s' encaixen a l'individu contingut, sent generalment molt llargues, molt amples o estretes. Aquesta organització de les tombes en fileres tan pròximes unes de les altres, provoca una elevada densitat d'enterraments, tal i com s'aprecia amb molta claredat a la meitat oriental del jaciment.

Fins a l'any 1999 la major part de les excavacions que s'han portat a terme en cementiris jueus ho han estat majoritàriament per raons alienes a l'interès que la mateixa excavació podia plantejar. Fins i tot aquelles excavacions de més envergadura, com la dels anys 1945-1946 a Barcelona.

Actualment l'interès que desperta l'estudi d'aquestes necròpolis a tots els nivells ens permet afrontar amb possibilitats d'èxit aspectes que fins ara havien estat menystinguts com ara la distribució de les tombes, el reaprofitament de l'espai interior de les necròpolis (Sevilla 1995), conèixer fins a quin punt eren estrictes amb les normes legals i rituals, o les solucions emprades quan aquest espai mancava o era molt limitat.

Dins de tot aquest conjunt de temes, tots ells prou importants, el problema de la cronologia ocupa un lloc especial. A partir de la tipologia sepulcral (característiques de la fossa, la seva orientació, la posició dels cossos) i de la relació espacial entre les sepultures és possible establir certs criteris d'antiguitat dins un conjunt, però que no són significatius a l'hora de fixar criteris més amplis, agreujant-se el problema quan es tracta de datacions absolutes.

⁴⁸ L. PALAHÍ *et alii*, cit. supra

Al llarg de la intervenció de 1945-1946 a Barcelona, els aspectes cronològics ja constituïren la principal preocupació per a Duran i Sanpere, un aspecte aquest que es troba àmpliament reflectit en la breu memòria publicada a la revista *Sefarad*. Tradicionalment s'han fixat uns límits cronològics per a la necròpolis entre el segle XI i el XIV, tot i que no hi ha confirmació pel que fa a la primera d'aquestes dates. D'altra banda, la datació de les sepultures a partir de la classificació de Duran i Sanpere en tres grups respon més aviat a la intuïció que a uns fets suficientment comprovats. Quan parla de les sepultures de fossa i cambra lateral, que ell anomena *de cova*, utilitza per descriure-les el terme *arcaïtzant* influenciat, sens dubte, per les reminiscències arcaïques d'aquest tipus d'estructura. Els dubtes de Duran i Sanpere eren en aquest sentit prou explícits quan manifestava també que aquestes diferències podrien explicar-se a partir de la seva cronologia o que podrien respondre a les diferents procedències dels individus que les ocuparen. Va contribuir a dificultar aquesta qüestió el fet que són molt escasses les superposicions que es pogueren constatar al llarg de les excavacions i en algun dels casos no semblen prou explícites. Tot i que no hi ha cap dubte que les tombes de fossa amb taüt són més modernes que les antropomorfes, com ho demostren algunes de les superposicions (tombes 160 i 161, 65 y 79, 77 i 78, 117, 123 y 124), no resulta clara la relació que hi ha entre les tombes 136, de fossa i cambra lateral, i 135, antropomorfa amb lloses i un bloc entre la terra de la fossa. Per a Durán i Sanpere sembla clar que en realitzar la tomba 135 es va reutilitzar la fossa de la 136 sense que aquesta operació afectés pròpiament aquesta tomba. Tanmateix podria explicar-se aquest procés a l'inrevés ja que la colocació del cos a la tomba 136 tampoc no afectava el contingut de la 135. De no ser així només quedaria acceptar la contemporaneïtat d'ambdós sistemes d'enterrament.

Entre 1999⁴⁹ i 2000 es realitzaren dues campanyes d'excavació en el cementiri jueu de Girona sota la direcció de Lluís Palahí, un fet que va permetre d'una banda fixar-ne els límits, entre 10.000 i 12.000 m² i de l'altra, la localització de 192 tombes tipològicament molt semblants a les de Barcelona. Dins aquest

⁴⁹ Amb relació a la campanya de 1999 s'ha publicat un breu informe, L. PALAHÍ et alii, «Excavacions al cementiri jueu de Girona», *Cinquenes Jornades d'Arqueologia de les Comarques de Girona*, Olot (12-13 de maig de 2000), pàgs. 243-246.

conjunt, entre les més antigues coexisteixen les antropomorfes i les de forma arrodonida, en forma de banyera, amb lloses de coberta. En una fase posterior, difícil de precisar, trobem les de fossa i cambra lateral que, segons sembla, són contemporànies de les de fossa i taüt. La seqüència es tanca amb les de fossa simple, considerades tipològicament com les més recents. Els aixovars, si és que realment els podem anomenar així, inclouen restes de la lligadura que es cenyia al cap, molt semblants als utilitzats a Barcelona, algunes arracades, un anell d'or amb una pedra verda encastada, una sivella de bronze decorada amb un grifó i diversos elements metàl·lics, alguns dels quals es poden relacionar amb l'utilitatge funerari, mentre que n'hi ha d'altres, més difícils d'identificar, probablement associats a determinades pràctiques funeràries, la mecànica de les quals ignorem. El fet que no hagi estat localitzat cap element epigràfic *in situ* fa que sigui molt difícil establir una cronologia clara per a tot aquest conjunt ara excavat. Només és possible establir una seqüència a partir de les superposicions que s'han observat al llarg de l'excavació.

Aquesta dificultat per localitzar conjunts de làpida i tomba és una constant en les intervencions arqueològiques realitzades fins ara en les necròpolis hebrees. Les inscripcions apareixen normalment fora de context i només unes poques han estat trobades *in situ*. Tot i això, pot passar que tot i trobar-se la làpida encara en el seu lloc no sigui possible en alguns casos fixar la cronologia, bé per tractar-se de làpides difícils de datar, bé per tractar-se d'inhumacions difícils de classificar. A Barcelona entre 1945 i 1946 foren localitzades tres làpides *in situ*: una amb el text girat cap a la fossa damunt la tomba 134, un fet que permetia suposar que corresponia a una de les tombes d'aquell mateix sector; una de petita damunt la tomba infantil núm. 80, i finalment un gran bloc en la tomba 129 amb l'inici d'una inscripció sepulcral. La primera d'aquestes làpides va desaparèixer poc després i sabem d'ella gràcies a una fotografia poc clara que es conserva. La segona conté l'epitafi complet d'un jove en la qual només es fa esment del mes de la defunció i no de l'any. De la tercera no en sabem res més ja que segurament va passar desapercebuda, tot i les seves dimensions, entre els altres materials petris de la necròpolis. Amb relació a les altres necròpolis està documentat a Lleó un fragment de làpida de l'any 1095 damunt una tomba de banyera localitzat en el curs d'una petita excavació

realitzada l'any 1973⁵⁰. Una inscripció associada a una vintena de tombes de fossa simple a Uncastillo (Saragossa)⁵¹ i un fragment d'una altra a Sòria (segles XIII-XIV) trobada al llarg de l'excavació d'un nombre indeterminat de tombes de tipus antropomorf, constitueixen els escassos exemples de làpides localitzades en un context arqueològic⁵².

Pel que fa a la successió cronològica de les sepultures, no creiem que les superposicions de tombes puguin suggerir una clara successió dels diferents grups de tombes, encara que posteriorment Duran i Sanpere va admetre que les tombes antropomorfes i les tombes de taüt van perviure conjuntament al llarg dels darrers temps de la necròpolis i que, per tant, podien ser coetànies. Preferim inclinar-nos a grans trets per la seva coetaneïtat tot fent matisos en cadascun dels casos. Gràcies a les dades obtingudes de la campanya de 2001 s'ha arribat a establir una seqüència cronològica dels diferents grups de tombes presents al cementiri de Barcelona. Tot seguit exposarem els diferents tipus de sepultures amb la seva corresponent cronologia, i en quin grau difereixen de la datació proposada per Duran i Sanpere.

1. Tombes de cavitat lateral. Aquests tipus de tombes es corresponen a les tombes de cova, que anomena Duran i Sanpere. Segons les dades arqueològiques extretes de l'actual excavació, a més de les dades documentals, s'han identificat aquestes tombes com les més arcaïques i antigues del cementiri de Barcelona (segle IX), juntament amb les

⁵⁰ E. PÉREZ HERRERO y F. PÉREZ CASTRO, «Puente Castro: Excavación de cuatro tumbas medievales judías y hallazgo de un nuevo epitafio hebreo», *Sefarad* XXXIV (1974), pàgs. 31-41 i E. PÉREZ HERRERO, «Informe sobre excavaciones realizadas en Puente Castro [León] Agosto, 1973», *Noticiario Arqueológico Hispánico* 5 (Arqueología) (1977), pàgs. 387-391, 1 fig.

⁵¹ J. CASANOVAS, «Notas sobre dos inscripciones hebreas de Uncastillo», *El Mirador* 25 (2001), pàgs. 39-41. S'han publicat diverses notícies d'aquesta excavació: M. GARCÍA, «Una necròpolis judía en Uncastillo», a *El Heraldo de Aragón*, dimarts 25 d'agosto de 1992. M^a J. GABAS, «Uncastillo. Las lluvias caídas descubren la existencia de una necròpolis judía», a *El Día* corresponent a la mateixa data que l'anterior, pàg. 6. M. GARCÍA, «La necròpolis judía (de Uncastillo) seriamente dañada y sin excavar» a *El Heraldo de Aragón*, dijous 28 d'octubre de 1993. Segons les declaracions fetes a aquest diari pel arqueòleg J.M. Viladés, en aquests moments es veien unes 180 tombes. J.M. VILADÉS, «Excavación arqueológica de urgencia en la necròpolis judía de Uncastillo», a *Arqueología Aragonesa*, Zaragoza 1992, pàgs. 149-151.

⁵² T. ORTEGO, «Piedras de historia. Un crismón medieval y una lauda hebrea en el castillo de Soria», *Celtiberia* 10 (1955), pàgs. 311-314. No es menciona cap troballa de sepulcres al llarg dels treballs realitzats anteriorment en aquest turó del castell. M. GONZÁLEZ SIMANCAS, «Excavaciones de exploración en el cerro del castillo de Soria. Memoria descriptiva», *Memorias de la Junta Superior de Excavaciones y Antigüedades* n. 87 (1927), 16 pàgs.

antropomorfes, les quals van perdurar al llarg de tota la vida de l'indret, fins al seu abandonament el 1391.

A diferència de les datacions donades per Duran i Sanpere, tot i coincidir en ser el grup de tombes més antic present al cementiri, les fonts documentals i arqueològiques han tret a la llum noves dades que contradiuen la seva cronologia. Aquestes noves dades permeten establir una perduració d'aquest tipus de tombes fins al segle XIV, i per tant reajustar la cronologia feta per Duran i Sanpere per a aquest tipus de sepultures, a les quals no atorgava aquesta mateixa pervivència.

2. Tombes antropomorfes. Igual com les tombes de cavitat lateral, aquestes semblen pertànyer al grup més antic present al cementiri, tal com s'observa a l'estratigrafia del cementiri, i a la superposició de tombes d'aquest mateix tipus. Gràcies a la datació obtinguda per la làpida associada a la tomba 423, la qual pertany al grup de tombes antropomorfes, es pot concloure que l'ús d'aquest tipus de tombes va perllongar-se, com a mínim, fins al segle XIII, i no es pot excloure que fossin utilitzades fins a la fi del cementiri a finals del segle XIV.

Finalment, les datacions aquí establertes coincideixen parcialment amb les proposades per Duran i Sanpere, almenys pel que fa a la seva perduració, fins al segle XIV. Tot i això, no acceptem la seva hipòtesi sobre la successió dels diferents grups de tombes, on exposa que les tombes antropomorfes són posteriors a les de cavitat lateral, i no pas coetànies, com exposem en el present treball.

3. Tombes de retall en forma de banyera. L'estratigrafia obtinguda a la necròpolis de Barcelona ha permès datar aquest grup de sepultures, que es corresponen amb el grup més modern, juntament amb les tombes de taüt, a la vegada que observem una certa perduració d'aquest tipus de tombes. Conclourem que aquestes sepultures presenten, com a mínim, una cronologia del segle XII i el XIV.

4. Tombes de taüt. Gràcies a les dades extretes i l'estratigrafia recuperada de la necròpolis s'han pogut constatar i refermar les datacions proposades per

Duran i Sanpere, en les quals atorga una cronologia bastant tardana per a aquest grup de tombes. Tot i això, no creiem que les tombes de taüt succeeixen a les antropomorfes, tal com proposa Duran i Sanpere, sinó que més aviat semblen ser coetànies als segles finals d'existència de la necròpolis. Així doncs, la cronologia proposada per a aquest grup de tombes es correspon amb la fase més tardana del cementiri, entre els segles XIII i XIV (veure taula adjunta).

Per concloure, l'estudi de la mort ens ha de permetre reconstruir la vida d'aquells que van morir en el passat, i en aquest cas, refer i conèixer a una de les comunitats més importants de la Barcelona medieval, la hebrea. A partir de les restes exhumades hem d'aconseguir reconstruir les seves costums, la seva higiene, la seva alimentació, les seves malalties i patologies, i finalment la seva mort. Tota una successió de fets al llarg de les seves vides seran obtinguts curosament per així poder dibuixar el funcionament, la història i l'evolució de la comunitat jueva de Barcelona durant cinc segles de la seva història.

| Cronologia / Tipologies | IX | X | XI | XII | XIII | XIV |
|-------------------------|----|---|----|-----|------|-----|
| Antropomorfes | | | | | | |
| Banyera | | | | | | |
| De cavitat lateral | | | | | | |
| De taüt | | | | | | |

ANNEX 1. LA TOMBA 423: LA LÀPIDA

L'excelsionalitat del descobriment d'aquesta tomba amb la seva làpida corresponent rau en el fet que constitueix un exemple molt poc freqüent a causa de la dispersió dels materials epigràfics de les necròpolis jueves. Fins ara no s'havia pogut recuperar a Catalunya cap làpida *in situ* que contingués la data de la defunció, ni tan sols al cementiri de Girona ni a les excavacions dutes a terme per Duran i Sanpere al cementiri de Barcelona els anys 1945-1946.

Durant els treballs de rebaixament dels nivells superficials del jaciment, descobrirem una gran làpida epigrafiada, amb un epitafi pràcticament complet, que sobresortia del farciment de la tomba 423. Immediatament es va procedir a l'excavació de la tomba 423, i a la total documentació de tots els elements que la conformaven, posant una cura especial en la làpida que assenyalava la tomba.

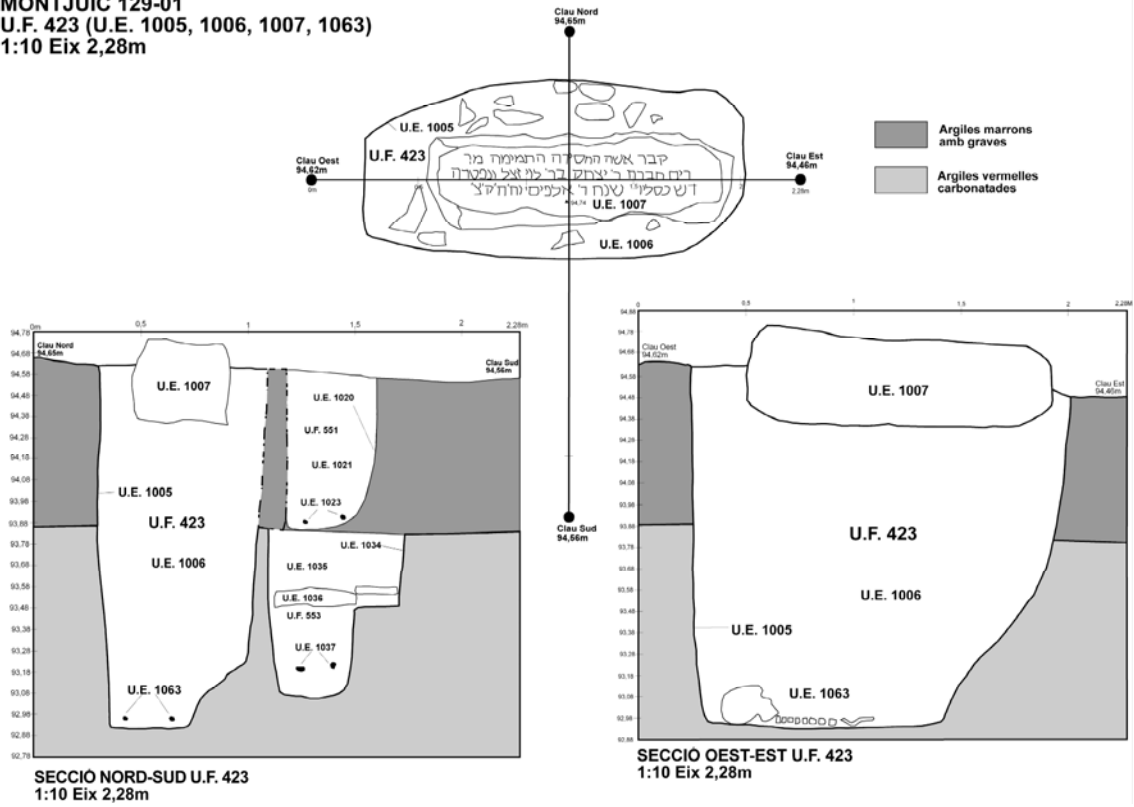
La sepultura 423 pertany a la tipologia de tombes de fossa amb retall antropomorf, sense coberta de lloses horitzontals i capçalera trapezoïdal (**Fig. 43-44**).

- Profunditat tomba: 1,85 m - Llargada: 1,87 m - Amplada cap: 0,32 m
- Amplada cadera: 0,52 m - Amplada peus: 0,25 m

Conté el cos d'un individu enterrat en posició de decúbit supí, amb el cap situat frontalment i centrat, i amb els braços estirats al costat del cos, amb les mans damunt dels respectius fèmurs. Les cames es troben estirades i els peus presenten un pèssim estat de conservació. Es tracta d'una dona jove d'entre 25 i 30 anys, aproximadament. La difunta no presentava cap patologia degenerativa greu, a excepció d'una artrosi lleu (llavi osteofític) a la quarta vèrtebra lumbar.

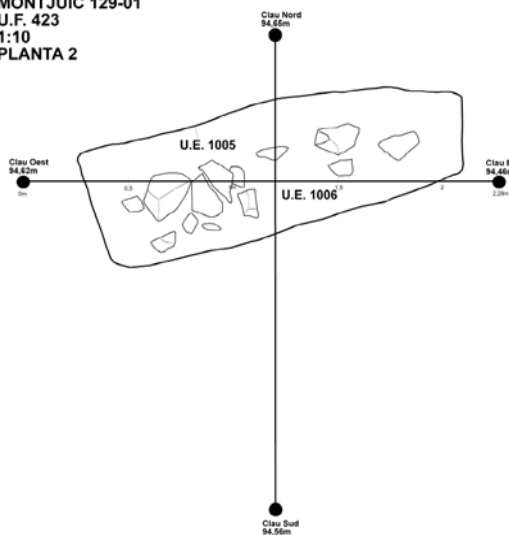
Montjuïc; la necròpolis jueva de la Barcelona medieval

MONTJUIC 129-01
U.F. 423 (U.E. 1005, 1006, 1007, 1063)
1:10 Eix 2,28m



MONTJUIC 129-01
U.F. 423 (U.E. 1005, 1006, 1007, 1063)
1:10

MONTJUIC 129-01
U.F. 423
1:10
PLANTA 2



MONTJUIC 129-01
U.F. 423
1:10
Planta Inhumació (u.e. 1063)

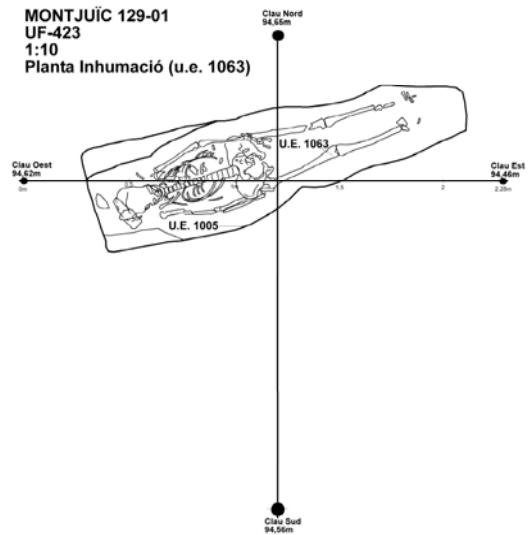


Figura 43-44. Plantes i seccions de la tomba 423.

La inscripció hebrea de la UF 423 (Foto 74): Es tracta d'un dels grans blocs quadrangulars tan característics de la necròpolis de Barcelona. Presenta nombrosos cops que afecten tota la superfície de la pedra, la qual cosa ha provocat la pèrdua de les lletres inicials i finals de les tres línies de text que componen aquest epitafi i l'erosió de totes les vores del bloc. Tot i això el text es presenta pràcticament complet i no hi ha cap dificultat per omplir aquestes petites llacunes. La inscripció, que ocupa la totalitat de la cara superior, reflecteix una especial cura per part del gravador que, tot i que no va pulir prèviament la superfície epigràfica i que no va utilitzar línies pauta, mostra un text ben estructurat i regularment distribuït per tota la superfície. Les lletres són regulars i de bona factura. La manca de línies pauta provoca certes ondulacions en el text, especialment en la darrera línia, la part final de la qual manifesta una tendència a inclinar-se cap avall. Crida especialment l'atenció el fet que totes les *iod* del text han estat gravades a la meitat de l'altura de les altres lletres, una solució que no hem trobat en cap altre lloc.

El text presenta una estructura formada per la capçalera, el nom precedit per dos epítets i seguit del nom de l'espòs, el verb que indica el trànsit i la data. El nom de l'espòs va acompanyat d'una benedicció abreujada, tot i que no són visibles els signes corresponents. Pel que fa a la data, aquest és el primer exemplar en el que trobem indicat el quart mil·lenni d'aquesta forma, ja que en els altres casos coneguts, que no són gaires, es troba sobreentès. Deixant de banda aquests petits detalls, la làpida mostra semblances notables amb la de Bonafilla, esposa de Rabí Samuel de l'any 1193, una de les poques inscripcions que s'han conservat completes procedents del cementiri jueu de Montjuïc.

Fitxa tècnica:

Dimensions: 0,47 x 1,43 x 0,37 m

Camp epigràfic: 1,13 (1^a) / 1,23 (2^a) / 1,13 (3^a) x 0,29 m

Alçada de les lletres: 5/5,5/6 cm. (1^a línia); 5/5,5/6 cm. (més petites al principi) (3^a línia). A la segona línia la *lamed* de la benedicció té 9,8 cm. i la *cof* del nom 10,2 cm.

Distància entre línies: 5,5 cm.

[זה] קבר אשה החסידה התמימה מ[ר]ת
[מ]רים חברת ר' יצחק בר' לוי זצל ונפטרה
[בח]דש כסליו שנת ד' אלפים ותתקצ'

Aquesta és la tomba d'una dona pietosa i honesta, la senyora Miriam, esposa de Rabí Isaac bar Leví, beneïda sigui la memòria del just. Va morir en el mes de Kislew (novembre – desembre) de l'any quatre mil nou cents noranta (1229).



Foto 74. Làpida epigrafiada de la UF-423,

BIBLIOGRAFIA

- BOUARD, M. de, *Manual de Arqueología Medieval. De la prospección a la historia*, con un apéndice dedicado a la «Arqueología Medieval en España» de M. RIU, Barcelona 1977, pàg. 455.
- CANTERA, F., “Cementerios hebreos de España”, *Sefarad*, vol. XIII, fasc. 2, Madrid, 1953, pàgs. 362-367
- CANTERA, F., MILLÁS, J.M, *Las inscripciones hebraicas de España*, Madrid, 1956
- CARRERAS I CANDI, F., «Lo Montjuich de Barcelona», *Memorias de la Real Acadèmia de Buenas Letras de Barcelona* 8 (1903), pàg. 211-212.
- CARBONELL, E. et alii, *El taller de jaspi del morrot de Montjuïc: primers indicis de protomineria al paleoestuari del Llobregat*, Centre d'Arqueologia de la Ciutat, Barcelona, 1997
- CASANOVAS, J., “Arqueologia judía medieval en la Península ibérica”, *Revista de Arqueologia*, núm. 61, maig 1986, pàg. 45-54
- CASANOVAS, J., “Necrópolis judías medievales en la Península Ibérica”, *Revista de Arqueologia*, núm. 71, març 1987, pàg. 46-55
- CASANOVAS, J., “Nuevas investigaciones sobre arqueología funeraria judaica en España”, en *Actas do 3º Congresso de Arqueologia Peninsular*, Vol. VIII, Porto, 2000
- CASANOVAS, JORDI; MAESE, XAVIER; “ Nova aproximació a la cronologia del cementiri jueu de Montjuïc (Barcelona)”, *Tamid* 4, 2002-2003, Societat Catalana d'Estudis Hebraics, Barcelona, 2004.
- DOBRINSKY, HC., *A treasury of sephardic laws and customs*, Nova York, 1986
- DURAN Y SANPERE, A., MILLAS VALLICROSA, J.M., «Una necrópolis judaica en el Montjuich de Barcelona», *Sefarad* VII (1947)
- FERNÁNDEZ, S., “Análisis de las estructuras funerarias de la Cuesta de los Hoyos, Segovia. Un ejemplo de necrópolis medieval hebrea”, en *Actas del XXIV Congreso Nacional de Arqueologia, Cartagena*. pàg. 225-232
- FINKELSTEIN, L., “The jewish religion: its believes and practices”, *The Jews. Their history, culture and religion*, London

- LOURIE, E., «A plot which failed? The case of the corpse found in the Jewish Call of Barcelona (1301)», *Mediterranean Historical Review* 1 (1986), pàg. 187-220.
- MANUEL de MELO, F. *Historia de los movimientos, separación y guerra de Cataluña* (Barcelona, 1842), pàg. 333
- MARCO, L., *Los judíos en Cataluña*, Ediciones Destino.
- MAS, J., *Notes històriques del Bisbat de Barcelona*, Barcelona 1914, vol. X, doc. núm. 1095.
- *Necrópolis i sepultures medievals de Catalunya, Acta/Mediaevalia, Annex 1*, Facultat de Geografia i Història, Universitat de Barcelona, Barcelona, 1982.
- PALAHÍ, L., *et alii*, “Excavacions al Bou d’Or de Girona”, a *Sisenes jornades d’arqueologia de les comarques gironines, Sant Joan de les Abadesses 10 i 11 de maig de 2002*
- PALAHÍ, L., *et alii*, Memòria d’excavació del Bou d’Or (Girona), Servei d’Arqueologia de la Generalitat de Catalunya, Inèdita, 2000
- PREVOSTI, A., «Estudio tipológico de los restos humanos hallados en la necrópolis judaica de Montjuich (Barcelona)», *Sefarad* XI (1951), pàg. 75-90.
- PREVOSTI, M., PREVOSTI, A., «Restos humanos procedentes de una necrópolis judaica de Montjuich (Barcelona)», *Trabajos del Instituto "Bernardino de Sahagún" de Antropología y Etnología* XII (1951), págs. 65-148.
- RIU, M., “Alguns costums funeraris de l’edat mitjana a Catalunya”, a *Necrópolis i sepultures medievals de Catalunya, Acta/Mediaevalia, Annex 1*, Facultat de Geografia i Història, Universitat de Barcelona, Barcelona, 1982. pàg. 29-57.
- VOLTES, P., *Historia de Montjuich y su castillo*, Barcelona, 1960, pàg. 87.

ANNEX 2: ESTUDI ANTROPOLÒGIC DE LES INHUMACIONS DE LA NECRÒPOLIS DE MOTJUÏC

1.METODOLOGIA

L'actuació sobre el terreny ha consistit en l'excavació de la tomba, la recuperació del material antropològic i la recollida d'informació relativa al diagnòstic de l'esquelet (edat, sexe, patologies, mesures antropomètriques), l'estat de preservació de les restes òssies i la tafonomia de l'enterrament, que ha estat degudament enregistrada en una fitxa antropològica d'excavació. Es disposa doncs de la informació obtinguda directament sobre el terreny i de les fotografies preses durant el procés d'excavació.

Per calcular el **grau de preservació** individual de cada esquelet s'ha utilitzat un índex de preservació a partir de l'expressió determinada per Walker i col·laboradors (1988) i modificada per Alesan (1990). En realitat consisteix en el càlcul de tres índexs referits a una agrupació òssia determinada: cintura escapular i extremitat superior (IP_S), cintura pelviana i extremitat inferior (IP_I) i finalment un índex global (IP_G) que inclou tots els ossos anteriors més el crani.

El **diagnòstic d'edat i sexe *in situ*** s'ha fet a partir de les dades que han aportat els elements diagnòstics que, per la seva conservació i accessibilitat, permeten una observació directa i senzilla i un diagnòstic el més acurat possible.

Pel que fa al diagnòstic de l'edat, s'han considerat set possibles categories: fetal, infantil I (0-6 anys), infantil II (7-12 anys), juvenil (13-20 anys), adult jove (21-40 anys), madur (41-60 anys) i senil (> 60 anys). En els individus subadults, s'han seguit les recomanacions de Ferembach *et al.* (1980) i els criteris descrits per Krogman i Iscan (1986). En els infantils de fins a 12 anys s'ha prioritzat el criteri de desenvolupament dental: erupció de les peces i grau de maduració de la dentició, seguint els esquemes de Crétot (1978) i d'Ubelaker (1989). En els esquelets d'edat superior als 12 anys s'ha donat preferència al criteri esquelètic basat en el grau d'ossificació i unió epifisària dels ossos llargs (Brothwell 1987, Ferembach *et al.* 1980, Krogman i Iscan 1986).

S'han considerat adults aquells individus en que s'havia tancat la sincondrosi esfeno-basilar, s'iniciava el desgast de les peces dentals i havien desaparegut les línies epifisàries.

Fins als 30 anys s'han prioritzat els canvis morfològics en la sínfisi púbica, segons els mètodes de Todd, McKern i Stewart, així com Gilbert i McKern (Krogman i Iscan 1986), i en els individus madurs s'ha donat més importància als canvis en la superfície auricular de l'ílium segons Lovejoy i col·laboradors (1985). Secundàriament també s'ha utilitzat el grau de sinostosi de les sutures cranials (Masset 1982) i el desgast de les peces dentàries (Brothwell 1987).

Per a la determinació del sexe s'han considerat, com a criteri principal, les característiques diagnòstiques sexuals de crani, mandíbula i especialment de l'os coxal (Ferembach *et al.* 1980); addicionalment també s'ha fet servir el sacre (Bass 1971, Krogman i Iscan 1986) i els criteris clàssics de Martin i Saller (1957) i d'Olivier (1960), és a dir, en funció de la robustesa, grandària i relleus musculars dels ossos postcranials. En restes infantils, el diagnòstic sexual és molt insegur i no hi ha una opinió generalitzada sobre la metodologia a utilitzar; malgrat això, s'ha intentat assignar el sexe més probable i per això s'han seguit criteris semblants als de l'adult (Ferembach *et al.* 1980, Schutkowski 1993).

Pel que fa a l'**anàlisi antropomètric**, s'han utilitzat les mesures craniomètriques i osteomètriques clàssicament usades en Antropologia Biològica (Martin i Saller 1957). Algunes mesures s'han pres segons les indicacions de diversos autors recollides a Olivier (1960) i a Krogman i Iscan (1986). El càlcul de l'estatura dels individus enterrats s'ha fet a partir dels ossos llargs, tenint en compte el sexe, segons les fórmules de Pearson (Olivier 1960), atenent a l'origen mediterrani de la població. Les fórmules aplicades s'han escollit segons la seva aplicabilitat al conjunt que s'estudia i prenent en consideració que els ossos dels membres inferiors semblen correlacionar millor amb l'estatura que els dels membres superiors, i que és millor el càlcul a partir de més d'un os (Polet *et al.* 1991). S'ha donat preferència al càlcul sobre l'os del costat esquerre sempre que ha estat possible, i quan ha faltat aquest s'ha utilitzat el dret. En el cas dels individus subadults s'han utilitzat les taules d'Olivier (1960) en les que a partir de la longitud diafisària del fèmur i per interpolació s'obté l'alçada corresponent.

L'estudi de les **patologies**, ja siguin esquelètiques o bé orals, s'ha basat en l'observació macroscòpica de les restes, permetent així arribar al diagnòstic de les possibles malalties patides durant la vida dels individus. Les patologies òssies que es diagnostiquen més freqüentment en restes antigues són les de tipus congènit, inflamatori, traumes, tumors, lesions degeneratives i les causades per deficiències nutricionals. Pel que fa a l'estudi dental s'han considerat patologies orals com la càries, les pèrdues dentals i el retrocés alveolar. També s'han analitzat alteracions com les hipoplàsies, el dipòsit de càlcul i les anomalies morfològiques.

La **interpretació tafonòmica** i restitució de la dinàmica funerària s'ha realitzat a partir de la informació recollida al camp durant la campanya d'excavació, tenint en compte la posició dels diferents elements ossis i el manteniment de les articulacions i connexions anatòmiques, així com les fotografies fetes *in situ*. D'aquesta manera s'ha pogut restituir la posició original dels esquelets i s'ha determinat el tipus de descomposició dels cossos dins les tombes.

2.RESULTATS

2.1. Número d'individus estudiats

En la taula 1 s'expressen les unitats estratigràfiques, així com l'edat i el sexe dels individus estudiats. S'han pogut estudiar un total de 27 tombes amb restes humanes, 21 de les quals contenen enterraments individuals, mentre que en el cas de les 6 restants (UF57, UF58, UF82, UF85, UF338 i UF548), presenten material ossi remogut.

2.2. Preservació

Un aspecte important a l'hora d'emprendre un estudi antropològic rau en el grau de preservació de les restes ja que segons com s'hagin conservat els

ossos serà més o menys fàcil obtenir-ne informació. Per tal de tenir una idea del grau de preservació dels esquelets enterrats a Montjuïc s'han calculat tres índexs de preservació ja descrits a la metodologia. Aquests índexs només fan referència al nombre d'elements ossis recuperats i no donen cap indicació referida al grau de conservació de l'os comptabilitzat. En la taula 2 es mostren els valors dels tres índexs de preservació calculats, observant-se una mitjana de l'índex de preservació global del 85,06%. Cal destacar que un 61,90% dels individus estudiats presenten un índex de preservació global superior al 90%, i que el 80,95 % d'aquesta mateixa mostra presenten un índex de preservació global superior al 75%. Això ens està indicant un excel·lent grau de preservació de la mostra estudiada per a tots els elements ossis que intervenen en el càlcul d'aquest índex.

2.3. Tafonomia i ritus d'enterrament

La totalitat de les tombes on s'ha pogut estudiar algun aspecte de la tafonomia dels individus inhumats corresponen a sepultures individuals, primàries i amb el individu dipositats en decúbit supí. Pel que fa al tipus de descomposició, ha estat majoritàriament en espai colmatat (13 casos, 68,42%), tot i que també s'han trobat casos de descomposició de tipus mixt (4 casos, 21,05%), és a dir, amb un dipòsit en espai buit però que ha sofert un colmatat progressiu durant la descomposició i que pot no haver afectat uniformement l'espai d'enterrament. Finalment, en 2 casos (10,53%) s'ha observat que el dipòsit i la descomposició s'ha produït en espai buit.

També cal destacar que en 13 casos s'observa un clar efecte paret causat per l'estretesa de la fossa, principalment a nivell dels húmerms però també a vegades a nivell dels fèmurs.

2.4. Paleodemografia

Edat i sexe són paràmetres, així com d'altres que se'n deriven, que permeten fer una estimació del comportament demogràfic de la població de la qual procedeixen les restes, essent l'objectiu final la seva reconstrucció biològica i

social. Malauradament, en aquest cas, com la excavació de la necròpolis no ha estat completa i, atès que el número d'individus estudiats és relativament escàs, els resultats obtinguts no són estadísticament consistents.

En la taula 1 es descriu la composició per edats del grup d'individus estudiats a la necròpolis de Montjuïc. Es tracta d'un total de 21 inhumacions, 6 corresponen a individus subadults (28,57%) i els 15 restants a adults (71,43%). Els valors dels percentatges esperats en mortalitat infantil de poblacions antigues, es trobarien entre el 30 i el 60% en menors de 6 anys (Angel 1969, 1986-87). De fet, per raons biològiques, és d'esperar que es tracti d'un grup amb una mortalitat elevada ja que són individus amb un sistema immunològic encara no totalment desenvolupat, de manera que la seva capacitat de resposta enfront les agressions medioambientals, especialment infeccioses i parasitàries, és pobra i són freqüents les malalties que poden conduir-los a la mort. En el cas de la necròpolis de Montjuïc, el percentatge de mortalitat en subadults és del 28,57% i només es troba un sol individu menor de 6 anys i, això indicaria una clara subrepresentació d'aquest grup d'edat degut al baix nombre d'individus estudiats.

Pel que fa a la resta de grups d'edat, cal destacar l'elevat percentatge dels grups madur i senil que representen el 19,05% dels individus estudiats. Això podria ser reflex d'un grup amb una elevada esperança de vida al néixer, però en qualsevol cas, s'ha d'insistir en el condicionant que significa treballar amb un número mostral tan baix.

En la taula 1 també es mostra la distribució per sexes dels individus de la mostra, contabilitzant-se un total de 10 individus masculins (47,62%), 10 de femenins (47,62%) i 1 de no determinable (4,76%).

2.5 Antropometria

En la taula 3 es mostren les mesures cranials obtingudes, mentre que en la taula 4 i 5 es troben les mesures de l'esquelet postcranial (extremitat superior i inferior, respectivament). Pel que fa a les mesures obtingudes en individus subadults, es poden observar a la taula 6.

L'estimació de la talla dels individus d'una població contribueix a configurar una imatge del seu aspecte físic, així com de la seva variabilitat. Gairebé en tots els individus adults s'ha pogut utilitzar més d'un os per determinar-ne la talla, excepte en la inhumació 1063, on només s'ha pogut utilitzar un os. Quan ha estat possible s'ha prioritzat el costat esquerre sobre el dret. Els resultats obtinguts es mostren a la taula 5 i tal com es pot observar, la talla mitjana adulta dels individus masculins és de 163,21 cm, mentre que la mitjana dels individus femenins és de 149,07 cm. Aquests valors es troben en la categoria de talla mitjana, com és d'esperar per l'època. La diferència sexual en la talla dels esquelets de la mostra és de 14,14 cm, una diferència lleugerament superior a la normal on es troben valors d'entre 10 i 12 cm.

2.6. Patologies: òssia i oral

L'estudi de les patologies òssies té interès per ell mateix però també considerat en conjunt, per establir hipòtesis sobre els factors biològics, ecològics i culturals que intervingueren en la morbiditat de la població considerada, és a dir, sobre el seu estil de vida i el seu estat de salut i nutricional. En els individus de la mostra de Montjuïc, les úniques manifestacions patològiques que s'han trobat són les lesions osteoarticulars, mentre que no s'han trobat altres tipus de lesions com traumatismes, osteomes, anèmies o infeccions.

L'artrosi és una patologia molt freqüent en els individus d'edat avançada ja que a partir dels 40-50 anys es manifesta en la majoria dels individus. De vegades també es poden relacionar les lesions artròsiques amb sobrecàrrega articular per sobreesforç o inclòs per microtraumatismes. En els individus de Montjuïc no hi ha massa esquelets que mostrin evidències d'artrosi en les seves extremitats (9,52%). En canvi, la freqüència d'artrosi vertebral és bastant elevada, i es presenta en un 38,09% dels individus estudiats. L'artrosi vertebral es pot relacionar amb altres lesions com per exemple les hèrnies discals i els nòduls d'Schmorl com en el cas de les inhumacions 1032 i 1019. Aquestes lesions consisteixen en enfonsaments del cos vertebral causats per microtraumatismes produïts per sobrepressió amb trencament del disc intervertebral i sortida del

material sinovial cap el cos vertebral en els nòduls d'Schmorl i cap el canal medullar en el cas de les hèrnies.

La hiperostosi esquelètica idiopàtica difusa (D.I.S.H.) és una malaltia comuna en persones d'edat avançada, molt més freqüent en homes que en dones. La seva etiologia és desconeguda i es caracteritza per la formació d'os en zones d'inserció de lligaments i tendons, manifestant-se principalment per la calcificació dels lligaments de la zona àntero-lateral de la columna vertebral. A Montjuïc s'ha trobat la presència d'un cas que presenta aquesta malaltia (inhumació 1037) i d'un segon cas, que potser es podria tractar d'un representant que es trobaria en les fases més inicials d'aquesta malaltia (inhumació 1024). En ambdós casos es tracta d'individus masculins, inclosos dins les categories d'edat, senil i madur, respectivament.

Pel que fa a la patologia oral d'una població cal destacar que és indicativa, no només de la incidència de les lesions en el si del grup, sinó també d'aspectes relacionats com són la dieta, la higiene bucal i l'estrès ambiental. En la taula 7 es mostren els percentatges de peces i alvèols afectats per patologies com la càries, el retrocés alveolar, les fístules, així com alteracions com els dipòsits de càlcul i les hipoplàsies.

Les càries són lesions produïdes per l'acció dels àcids bacterians sobre l'esmalt dentari i que posteriorment actuen sobre els teixits interns de la dent. En la mostra dels individus de Montjuïc la freqüència de càries és relativament baixa (5,29%).

Els dipòsits de càlcul en les peces dentals no constitueixen una patologia *per se* però són indicatius del tipus d'aliments consumits per la població i també de la seva higiene bucal. Al mateix temps els grans dipòsits de carrall poden donar lloc a patologies dentals com són el retrocés alveolar i les infeccions del periodont i de l'os alveolar. La freqüència mostrada de dipòsits de càlcul entre els individus estudiats és del 60,00%.

El retrocés alveolar és la conseqüència de les malalties que afecten al periodont durant la vida de l'individu. Els valors obtinguts a Montjuïc són molt elevats, assolint un percentatge del 62,82%.

Les fístules normalment s'associen a infeccions a nivell radicular presentant-se en forma de perforacions més o menys circulars a nivell de l'alvèol. No s'ha observat cap cas en la mostra.

En el cas de les peces dentals perdudes abans de la mort de l'individu, la freqüència observada és del 16,58%. Aquest valor és relativament elevat i es correspon amb poblacions amb alts percentatges de retrocés alveolar.

Les hipoplàsies no són pròpiament patologies sinó defectes produïts durant el desenvolupament de la peça dental i es consideren com a indicatives de l'estrès ambiental durant el creixement dels individus. La mostra estudiada presenta una freqüència del 31,58%.

3. BIBLIOGRAFIA

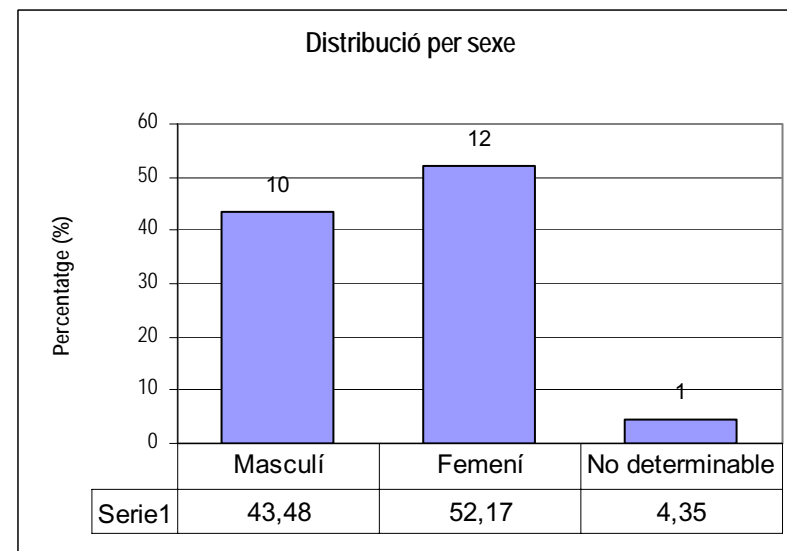
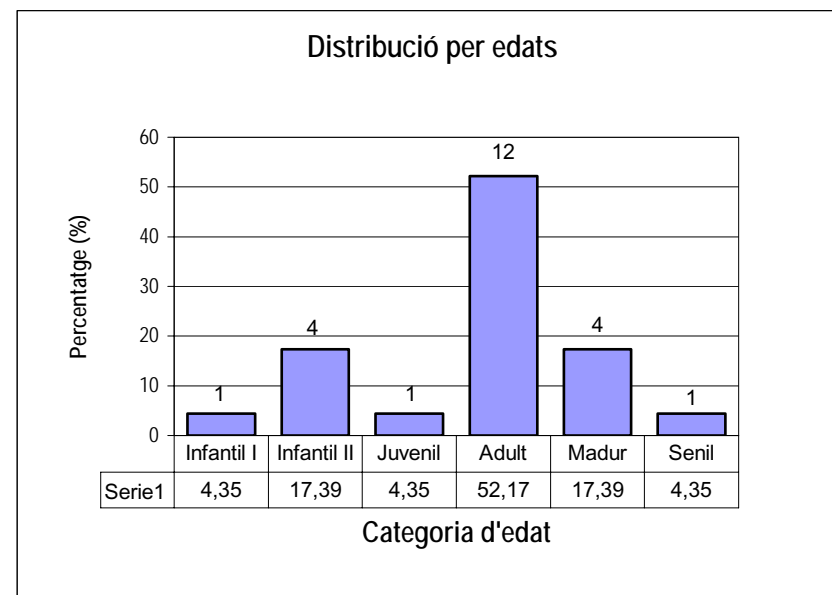
- ALESAN, A. (1990): *Estudi d'una població subadulta de l'edat del Ferro: demografia, antropometria i creixement*. Memòria del treball de recerca del Mestratge d'Especialització Professional en Biologia Humana, Universitat Autònoma de Barcelona (inèdit).
- ANGEL, J.L. (1969): The Bases of Paleodemography. *American Journal of Physical Anthropology*, 30: 427-438.
- ANGEL, J.L. (1986-87): The Problem of the Interpretation of Child Mortality in Earlier Populations. *Antropologia Portuguesa*, 4-5: 135-143.
- BASS, W.M. (1971): *Human Osteology*. Missouri Archaeological Society. Special Publication n.2. Columbia, Missouri.
- BROTHWELL, D.R. (1987): *Desenterrando huesos*. Fondo de Cultura Económica. Mèxic.
- CRÉTOT, M. (1978): *L'arcade dentaire humaine (Morphologie)*. Julien Prélat Ed., París.
- FEREMBACH, D.; SCHWIDETZKY, I.; STLOUKAL, M. (1980): Recommendations for Age and Sex Diagnoses of Skeletons. *Journal of Human Evolution*, 9: 517-549.
- KROGMAN, W.M.; ISCAN, Y.M. (1986): *The Human Skeleton in Forensic Medicine*. Ch.C. Thomas Ed. Springfield, Illinois.
- LOVEJOY, C.O.; MEINDL, R.S.; PRYZBECK, T.R.; MENSFORTH, R.P. (1985): Chronical Metamorphosis of the Auricular Surface of the Ilium: A New Method for the

- Determination of Adult Skeletal Age at Death. *American Journal of Physical Anthropology*, 68: 15-28.
- MARTIN, R.; SALLER, K. (1957): *Lehrbuch der Anthropologie*. Ed. G.Fischer, Stuttgart.
- MASSET, C. (1982): *Estimation de l'âge au décès par les sutures crâniennes*. Thèse. Université Paris VII.
- OLIVIER, G. (1960): *Pratique Anthropologique*. Vigot Frères Eds., Paris.
- POLET, C.; LEGUEBE, A.; ORBAN, R.; LAMBERT, G. (1991): Estimation de la stature de la population mérovingienne de Torgny. *Anthropologie et Préhistoire*, 102: 111-123.
- SCHUTKOWSKI, H. (1993): Sex Determination of Infant and Juvenile Skeletons. I. Morphognostic Features. *American Journal of Physical Anthropology*, 90: 199-205.
- UBELAKER, D.H. (1989): *Human Skeletal Remains. Excavation, Analysis, Interpretation*. Taraxacum, Washington. 2a ed.
- WALKER, P.L.; JOHNSON, J.R.; LAMBERT, P.M. (1988): Age and Sex Biases in the Preservation of Human Skeletal Remains. *American Journal of Physical Anthropology*, 76: 183-188.

4. TAULES

| Inhumació | Edat | Categoria d'edat | Sexe |
|-----------|--------------|------------------|-----------------|
| 1010 | Adult indet. | Adult indet. | pos. Femení |
| 1019 | 30-35 a. | Adult | Masculí |
| 1023 | 22-24 a. | Adult | Masculí |
| 1024 | 45-50 a. | Madur | Masculí |
| 1027 | 5-6 a. | Infantil I | pos. Femení |
| 1032 | 30-45 a. | Adult | Masculí |
| 1037 | >65 a. | Senil | Masculí |
| 1040 | >45 a. | Madur | pos. Femení |
| 1044 | 25-29 a. | Adult | Masculí |
| 1049 | 17-19 a. | Juvenil | Femení |
| 1055 | Adult indet. | Adult indet. | pos. Femení |
| 1057 | 35-39 a. | Adult | Femení |
| 1062 | 25-35 a. | Adult | Femení |
| 1063 | 25-30 a. | Adult | Femení |
| 1066 | 45-55 a. | Madur | Femení |
| 1069 | Adult indet. | Adult indet. | no determinable |
| 1072 | 30-45 a. | Adult | Masculí |
| 1081 | 30-34 a. | Adult | Femení |
| 1085 | 13-14 a. | Infantil II | Masculí |
| 1090 | 12-13 a. | Infantil II | Masculí |
| 1094 | 45-55 a. | Madur | Femení |
| 1101 | 12-13 a. | Infantil II | Masculí |
| 1104 | 9-10 a. | Infantil II | Femení |

Taula 1. Distribució per sexe i edats de les inhumacions de la necròpolis de Montjuïc, i quadres.



| Inhumació | IP _S (%) | IP _I (%) | IP _G (%) |
|-----------|---------------------|---------------------|---------------------|
| 1010 | 20,00 | 10,53 | 9,09 |
| 1019 | 100,00 | 100,00 | 95,45 |
| 1023 | 100,00 | 100,00 | 100,00 |
| 1024 | 100,00 | 100,00 | 100,00 |
| 1027 | 50,00 | 57,89 | 63,64 |
| 1032 | 100,00 | 94,74 | 86,36 |
| 1037 | 100,00 | 100,00 | 100,00 |
| 1040 | 50,00 | 52,63 | 59,09 |
| 1044 | 100,00 | 100,00 | 95,45 |
| 1049 | 100,00 | 100,00 | 95,45 |
| 1055 | 20,00 | 31,58 | 27,27 |
| 1057 | 100,00 | 100,00 | 100,00 |
| 1062 | 80,00 | 89,47 | 86,36 |
| 1063 | 90,00 | 89,47 | 90,91 |
| 1066 | 80,00 | 63,16 | 68,18 |
| 1069 | 10,00 | 36,84 | 31,82 |
| 1072 | 100,00 | 100,00 | 95,45 |
| 1081 | 100,00 | 100,00 | 95,45 |
| 1085 | 100,00 | 100,00 | 100,00 |
| 1090 | 100,00 | 100,00 | 100,00 |
| 1094 | 90,00 | 84,21 | 86,36 |
| 1101 | 100,00 | 100,00 | 100,00 |
| 1104 | 90,00 | 94,74 | 86,36 |

IP_S: clavícules, escàpules, hùmers, cùbits i radis

IP_I: IP_S + coxals, sacre, fèmurs, tìbies i peronés

IP_G: IP_S + IP_I + neurocrani, maxil·lar i mandíbula

Taula 2. Índexs de preservació de les inhumacions de la necròpolis de Montjuïc.

| Mesures | Inhumació | | | | | | |
|--------------------------------|-----------|------|------|------|------|------|------|
| | 1023 | 1024 | 1032 | 1037 | 1057 | 1063 | 1066 |
| CRANI | | | | | | | |
| Longitud màxima | - | 187 | - | 204 | - | - | - |
| Amplada màxima | - | 140 | - | 155 | - | 149 | - |
| Amplada frontal mínima | - | 99 | - | 99 | - | - | - |
| Altura basio-bregma | - | 143 | - | 135 | - | - | - |
| Altura auricular (D) | - | 129 | - | 132 | 125 | - | - |
| Altura auricular (E) | - | 127 | - | 131 | 126 | - | - |
| Arc sagital frontal | - | 127 | - | 144 | - | 129 | - |
| Arc sagital parietal | - | 134 | - | 134 | 121 | - | - |
| Arc sagital occipital | 119 | 114 | - | 123 | 113 | - | 100 |
| Arc sagital escama occipital | 65 | 59 | 79 | 73 | 65 | - | 61 |
| Corda sagital frontal | - | 112 | - | 125 | - | 111 | - |
| Corda sagital parietal | - | 118 | - | 122 | 109 | - | - |
| Corda sagital occipital | 102 | 93 | - | 97 | 96 | - | 90 |
| Corda sagital escama occipital | 64 | 58 | 74 | 70 | 65 | - | 56 |
| Corda total | - | 135 | - | 136 | 107 | - | - |

Taula 3. Mesures del crani de les inhumacions de la necròpolis de Montjuïc.

Montjuïc; la necròpolis jueva de la Barcelona medieval

| Mesures | Inhumació | | | | | | | | | | | | | | | |
|---|-----------|------|------|------|------|------|------|------|------|------|------|------|------|------|------|------|
| | 1010 | 1019 | 1023 | 1024 | 1032 | 1037 | 1044 | 1049 | 1057 | 1062 | 1063 | 1066 | 1069 | 1072 | 1081 | 1094 |
| HÚMER | | | | | | | | | | | | | | | | |
| Longitud màxima (D) | - | - | 315 | - | - | - | 326 | - | - | - | - | - | - | 314 | 301 | 294 |
| Longitud màxima (E) | 280 | 323 | - | - | 311 | 310 | 321 | - | - | - | 281 | - | - | - | - | - |
| Perímetre mínim (D) | - | - | 60 | - | 63 | 66 | 70 | - | - | - | 51 | 54 | - | 63 | - | 54 |
| Perímetre mínim (E) | 55 | 63 | 60 | - | 59 | 65 | 64 | - | - | - | 50 | 55 | - | 62 | 53 | 51 |
| Diàmetre mínim meitat (D) | - | 20 | 18 | - | 18 | 19 | 20 | - | - | - | - | 16 | - | 18 | 15 | 14 |
| Diàmetre mínim meitat (E) | 14 | 19 | 18 | - | 16 | 19 | 19 | - | - | - | 13 | 17 | - | 18 | 15 | 13 |
| Diàmetre màxim meitat (D) | - | 23 | 21 | - | 22 | 23 | 25 | - | - | - | - | 20 | - | 22 | 21 | 21 |
| Diàmetre màxim meitat (E) | 21 | 21 | 21 | - | 22 | 22 | 24 | - | - | - | 19 | 20 | - | 21 | 21 | 20 |
| CÚBIT | | | | | | | | | | | | | | | | |
| Longitud màxima (E) | 224 | 254 | 250 | - | - | 263 | 261 | - | - | - | - | - | - | - | 247* | - |
| Perímetre mínim (E) | 31 | 35 | 39 | - | 34 | 40 | 38 | - | - | - | 35* | - | - | 37 | 30* | - |
| Diàmetre antero-posterior osca radial (E) | 19 | 27 | 23 | - | 24 | 25 | 26 | - | - | - | - | 22 | - | 24 | 21* | 20* |
| Diàmetre transvers osca radial (E) | 21 | 21 | 20 | - | - | 20 | 26 | - | - | - | - | 21 | - | 23 | 18* | 16* |
| RADI | | | | | | | | | | | | | | | | |
| Longitud màxima (E) | - | 240 | 232 | - | - | 240 | 244 | - | - | - | - | - | - | 231 | 227* | - |
| Perímetre mínim (E) | - | 45 | 40 | - | 41 | 42 | 46 | - | - | - | 32 | 41 | - | 42 | 35* | 35 |
| Diàmetre mínim meitat (E) | - | 11 | 11 | - | 12 | 11 | 12 | - | - | - | 9 | - | - | 11 | 10* | 10 |
| Diàmetre màxim meitat (E) | - | 16 | 14 | - | 16 | 17 | 18 | - | - | - | 12 | - | - | 14 | 13* | 14 |

* mesura del costat dret

Taula 4. Mesures de les extremitats superiors de les inhumacions de la necròpolis de Montjuïc.

Montjuïc; la necròpolis jueva de la Barcelona medieval

| Mesures | Inhumació | | | | | | | | | | | | | | | |
|--|-----------|--------|--------|--------|------|--------|--------|------|--------|------|--------|------|------|--------|--------|--------|
| | 1010 | 1019 | 1023 | 1024 | 1032 | 1037 | 1044 | 1049 | 1057 | 1062 | 1063 | 1066 | 1069 | 1072 | 1081 | 1094 |
| FÈMUR | | | | | | | | | | | | | | | | |
| Longitud fisiològica (E) | - | 457 | 436 | 436 | - | 416 | 444 | - | 388 | - | 385* | - | - | 410 | 402 | 382 |
| Perímetre meitat (E) | - | 97 | 82 | 90 | 89 | 96 | 88 | - | 75 | 68 | 71* | - | - | 85 | 85 | 80 |
| Diàmetre antero-posterior subtrocantèric (E) | - | 27 | 25 | 28 | 27 | 28 | 25 | - | 21 | 23 | 22* | - | - | 28 | 23 | 22 |
| Diàmetre transvers subtrocantèric (E) | - | 32 | 30 | 33 | 34 | 35 | 35 | - | 28 | 25 | 30* | - | - | 30 | 30 | 28 |
| Diàmetre antero-posterior meitat (E) | - | 30 | 27 | 29 | 28 | 31 | 26 | - | 24 | 22 | 19* | - | - | 28 | 28 | 27 |
| Diàmetre transvers meitat (E) | - | 31 | 24 | 27 | 27 | 31 | 30 | - | 24 | 22 | 23* | - | - | 25 | 27 | 24 |
| TÍBIA | | | | | | | | | | | | | | | | |
| Longitud màxima (E) | - | 373 | 352 | 365 | - | 359 | 372 | - | 309 | - | - | - | - | 348 | 332 | - |
| Perímetre mínim (E) | - | 75 | 75 | 73 | - | 81 | 73 | 60 | 61 | 59 | 60 | - | - | 74 | 63 | - |
| Diàmetre antero-posterior meitat (E) | - | 32 | 29 | 31 | - | 34 | 31 | 22 | 25 | 23 | 24 | - | - | 32 | 27 | - |
| Diàmetre transvers meitat (E) | - | 22 | 20 | 21 | - | 22 | 21 | 18 | 17 | 18 | 16 | - | - | 22 | 18 | - |
| Diàmetre antero-posterior forat nutrici (E) | - | 37 | 32 | 36 | - | 36 | 36 | 25 | 29 | 25 | 27 | - | - | 35 | 29 | - |
| Diàmetre transvers forat nutrici (E) | - | 23 | 23 | 25 | - | 24 | 22 | 19 | 18 | 19 | 18 | - | - | 25 | 19 | - |
| PERONÉ | | | | | | | | | | | | | | | | |
| Longitud màxima (E) | - | 367 | 360 | - | - | 361 | 380 | - | 307 | - | - | - | - | - | - | - |
| Perímetre mínim (E) | - | 37 | 40 | 38 | - | 46 | 37 | - | 33 | 30 | 36 | - | - | - | 32* | - |
| ESTATURA | - | 165,96 | 162,03 | 164,12 | - | 162,74 | 165,07 | - | 147,85 | - | 147,72 | - | - | 159,32 | 151,80 | 148,91 |

*mesura del costat dret

Taula 5. Mesures de les extremitats inferiors i talles estimades de les inhumacions de la necròpolis de Montjuïc.

Montjuïc; la necròpolis jueva de la Barcelona medieval

| Mesures | Inhumació | |
|----------------------------|-----------|--------|
| | 1085 | 1104 |
| Longitud diàfisi húmer | 221 | 186 |
| Longitud diàfisi cúbit | 186 | 154 |
| Longitud diàfisi radi | 171 | 142 |
| Longitud diàfisi clavícula | - | - |
| Longitud diàfisi fèmur | 315 | 270 |
| Longitud diàfisi tibia | 247 | 225 |
| Longitud diàfisi peroné | 245 | - |
| ESTATURA | 144,75 | 133,25 |

Taula 6. Mesures i talles estimades de les inhumacions infantils de la necròpolis de Montjuïc.

| Distribució | n° alvèols | n° peces | càries | | retrocés | | càlcul | | fístules | | pèrdues <i>antemortem</i> | | hipoplàsies | |
|--------------|------------|------------|---------------|-------------|--------------|--------------|----------------|--------------|--------------|-------------|---------------------------|--------------|---------------|--------------|
| | | | n | % | n | % | n | % | n | % | n | % | n | % |
| Masculí | 102 | 100 | 6/100 | 6,00 | 14/32 | 43,75 | 45/95 | 47,37 | 0/53 | 0,00 | 11/62 | 17,74 | 20/72 | 27,78 |
| Femení | 137 | 108 | 5/108 | 4,63 | 29/37 | 78,38 | 75/105 | 71,43 | 0/79 | 0,00 | 21/137 | 15,33 | 28/80 | 35,00 |
| TOTAL | 239 | 208 | 11/208 | 5,29 | 43/69 | 62,32 | 120/200 | 60,00 | 0/132 | 0,00 | 33/199 | 16,58 | 48/152 | 31,58 |

Taula 7. Distribució de les patologies i altres alteracions orals en les inhumacions de la necròpolis de Montjuïc.

5. PATOLOGIES

Inhumació 1019 (UF 162)

- Presència de nòdul d'Schnorl en la part superior de la D12 i en la part inferior de la D11.

Inhumació 1024 (UF 67)

- Excrescències òssies en les línies aspres.
- Presència de llavis osteofítics en L1, L2, L3 L4 i L5.
- Sinostosi en D7 + D8 + D9 + D10 + D11 + D12.
- Sinostosi en D5 + D6.

Inhumació 1032 (UF 163)

- Llavi osteofític en la part superior del cos vertebral L5.
- Presència de llavis osteofítics en la D8, D9, D10 i D11.
- Possible fusió de la D10 i D11.
- Possible nòdul d'Schnorl en la part inferior de la D12, en la part inferior de la D9 i en la part superior de la D10.

Inhumació 1037 (UF 553)

- Calcificació en la línia frontal dreta, darrera la òrbita (formació d'excrescència òssia).
- Calcificació a l'occipital, just darrera del procés mastoide dret, sota la sutura lamboidea.
- Assimetria dels còndils occipitals, el còndil dret està més elevat que l'esquerre.
- Asimetria de la línia nugal, la part dreta es troba més elevada que l'esquerre.
- Marge osteofític en el cap de l'húmer esquerre.
- Presència de llavi osteofític en l'epífisi distal del cúbit esquerre.
- Marges artròsics en els còndils de l'epífisi distal del fèmur dret i esquerre (més acusat).
- Presència de vora osteofítica en les caretes de la ròtula esquerra.
- Calcificació dels lligaments quadricipitals de la ròtula esquerra.
- Presència de lleu marge artròsic en l'epífisi proximal de la tibia dreta i de l'esquerre.
- Presència de marge artròsic i petita excrescència en la part posterior de l'epífisi distal d'ambdues tibies.
- Calcificació en lligament situat a la part interna en el terç distal del peroné esquerre.
- Presència de vora artròsica i llavi osteofític en la sínfisi púbica del coxal esquerre que es troba molt gastada.
- Presència de llavis osteofítics en la cresta ilíaca del coxal dret i de l'esquerre.

- Presència de marge artròsic en la careta d'articulació amb la tibia de l'astràgal dret i de l'esquerre.
- Presència de lleu esperó aquilini en ambdós calcanis.
- Presència de vora artròsica en ambdós naviculars.
- Presència de vora artròsica en metatars I, falange proximal I, falange distal I, falange medial II del peu dret.
- Presència de vora artròsica en metacarp I i II de la mà esquerra.
- Presència de fractura diafisària en metacarp IV de la mà dreta.

Inhumació 1057 (UF 554)

- Presència de vores artròsiques en epífisi proximals d'ambdues tíbies, sobretot en l'esquerra.
- Presència de vores artròsiques en ròtules, amb neoformació d'os en la dreta.
- Presència de vora artròsica en epífisi distal fèmur dreta
- Llavis osteofítics en la part superior del cos vertebral de L4.
- Presència d'atròsis amb eburnació en os sesamoideu extern del peu dret.

Inhumació 1063 (UF 423)

- Llavi osteofític en la part superior de L4.

Inhumació 1066 (UF 169)

- Artrosi en C1 (careta apòfisi odontoide).
- Artrosi en careta inferior esquerra de C3.
- Artrosi en careta inferior i superior esquerra de C4.
- Artrosi en careta superior esquerra de C5.
- Llavi osteofític en cos vertebral de C5.
- Llavi osteofític en cos vertebral de C6.
- Sinostòsi en C2 + C3.

Inhumació 1072 (UF 336)

- Presència de lleus llavis osteofítics en la part superior del cos vertebral L3 i L4.
- Presència de lleu llavis en la part superior del cos vertebral en D10 i D11.
- Llavis osteofítics en la part inferior del cos vertebral en D7, D8 i D9.
- Presència llavi osteofític en la part inferior del cos vertebral de C7.

Inhumació 1081 (UF 166)

- Presència de llavis osteofítics en part superior del cos vertebral de L4 i L5.
- També existeix artrosi en careta inferior dreta i les dues caretes superiors de L5.

- Artrosi en caretes inferior dreta i superior dreta de L4.
- Artrosi en careta inferior dreta de D10.
- Artrosi en caretes inferiors de D9.

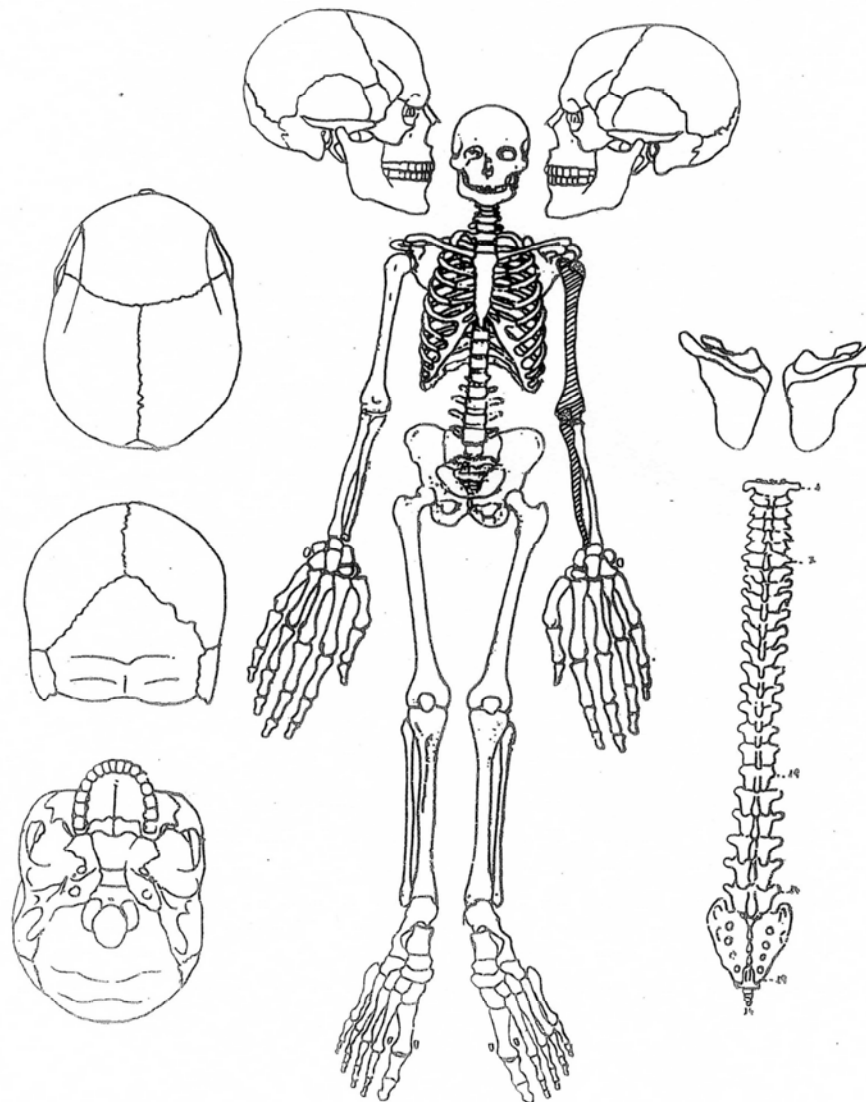
6. INVENTARI

Inhumació 1010 (UF337)

Edat: Adult indeterminat
Sexe: possiblement Femení

IP_{GLOBAL} = 9,09%

crani: malar (E) (frag.)
 maxil·lar (E) (frag.)
3 arcs neurals vètebrals ind.
2 cossos vertebrals ind.
costelles (frag.)
húmer (E)
2 falanges proximals mà ind.
1 falange medial mà ind.



Inhumació 1019 (UF162)

Edat: 30-35 anys (Adult)

Sexe: Masculí

IP_{GLOBAL} = 95,45%

crani: parietal (D/E)
occipital

mandíbula

vèrtebres cervicals (C-1 a C-7)

vèrtebres dorsals (D-1 a D-12)

vèrtebres lumbars (L-1 a L-5)

vèrtebres sacres (S-1 a S-5)

costelles (fragm.)

clavícula (D/E)

escàpula (D/E)

húmer (D/E)

radi (D/E)

cúbit (D/E)

semilunar (D/E)

escafoide mà (D/E)

piramidal (D)

pisiforme (D)

òs gros (E)

ganxós (D)

trapezi (D/E)

trapezoide (D/E)

I metacarpia (D/E)

II metacarpia (D/E)

III metacarpia (E)

IV metacarpia (D/E)

V metacarpia (D/E)

I falange proximal mà (D/E)

II falange proximal mà (D/E)

III falange proximal mà (D/E)

IV falange proximal mà (D/E)

V falange proximal mà (D/E)

II falange medial mà (D/E)

III falange medial mà (D/E)

IV falange medial mà (D/E)

V falange medial mà (D)

I falange distal mà (D/E)

II falange distal mà (D/E)

III falange distal mà (D)

IV falange distal mà (D)

V falange distal mà (D)

coxal (D/E)

fèmur (D/E)

tibia (D/E)

peroné (D/E)

calcáni (D/E)

astràgal (D/E)

escafoide peu (D/E)

I cuneiforme (D/E)

II cuneiforme (D/E)

III cuneiforme (D/E)

cuboide (D/E)

I metatarsià (D/E)

II metatarsià (D/E)

III metatarsià (D/E)

IV metatarsià (D/E)

V metatarsià (D/E)

I falange proximal peu (D/E)

II falange proximal peu (D/E)

III falange proximal peu (D/E)

IV falange proximal peu (D/E)

V falange proximal peu (D/E)

II falange medial peu (D/E)

III falange medial peu (D/E)

IV falange medial peu (D/E)

V falange medial peu (D/E)

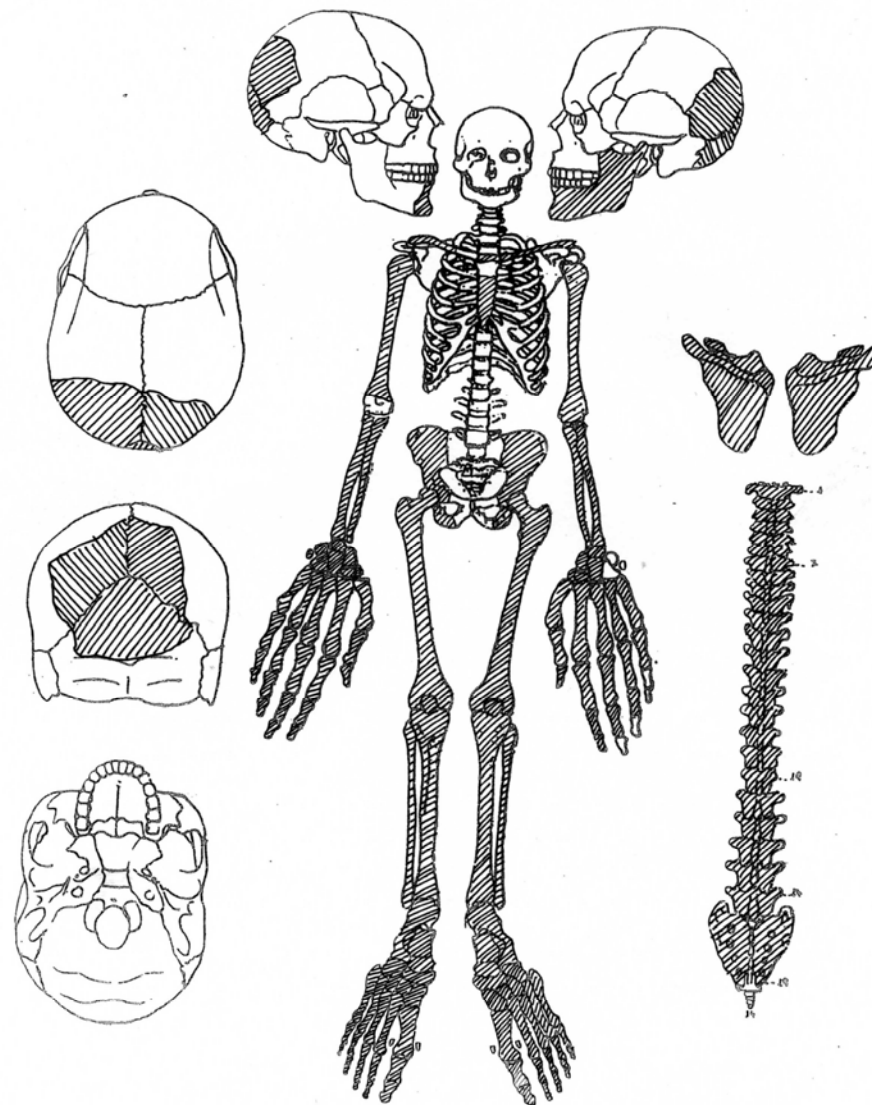
I falange distal peu (D/E)

II falange distal peu (D/E)

III falange distal peu (D/E)

IV falange distal peu (D/E)

V falange distal peu (D/E)



Montjuïc; la necrópolis jueva de la Barcelona medieval

Inhumació 1023 (UF551)

Edat: 22-24 anys (Adult)

Sexe: Masculí

IP_{GLOBAL} = 100,00%

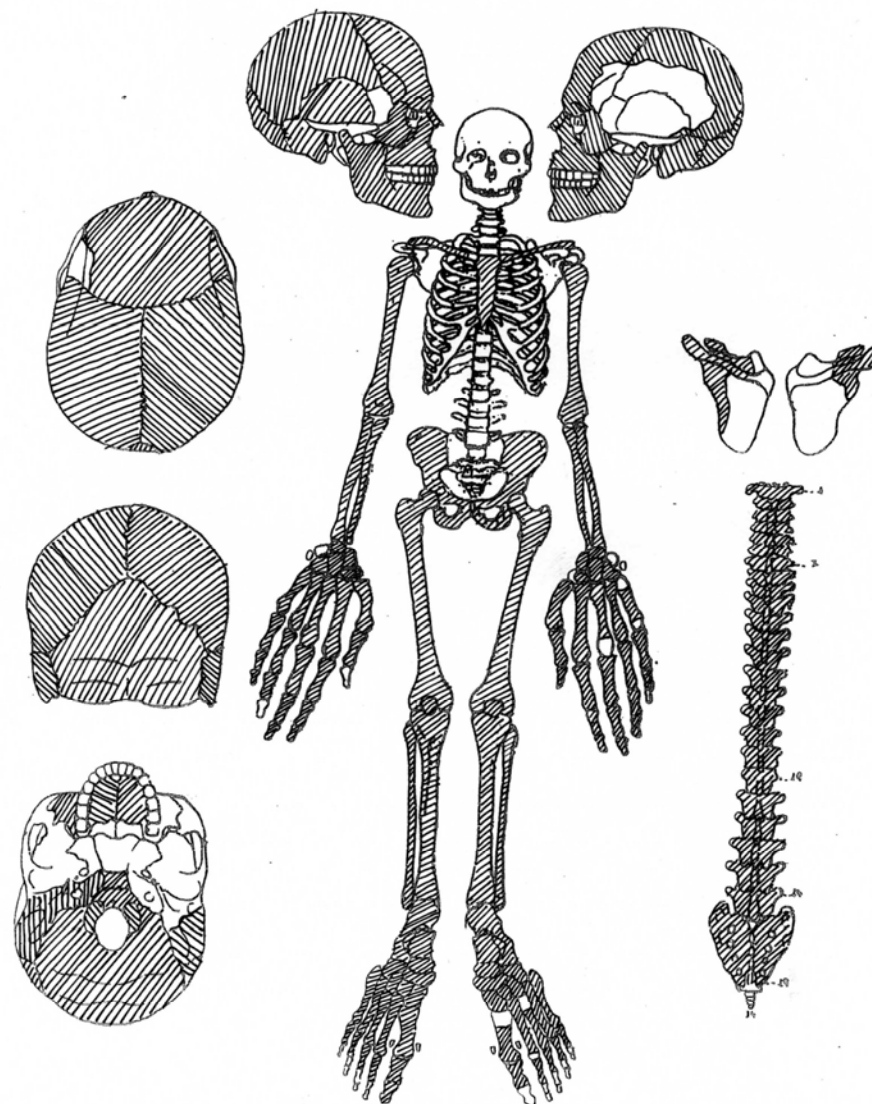
crani: parietal (D/E)
frontal
temporal (D/E)
occipital
malar (D/E)
maxil·lar (D/E)
nasals (D/E)

mandíbula
vèrtebres cervicals (C-1 a C-7)
vèrtebres dorsals (D-1 a D-12)
vèrtebres lumbar (L-1 a L-5)
vèrtebres sacres (S-1 a S-5)
costelles (fragm.)
clavícula (D/E)
escàpula (D/E)
húmer (D/E)
radi (D/E)
cúbit (D/E)
semilunar (D/E)
escafoide mà (D/E)
os gros (D/E)

ganxós (D/E)
trapezi (D/E)
trapezoide (D)
I metacarpà (D/E)
II metacarpà (D/E)
III metacarpà (D/E)
IV metacarpà (D/E)
V metacarpà (D/E)
I falange proximal mà (D/E)
II falange proximal mà (D/E)
III falange proximal mà (D/E)
IV falange proximal mà (D/E)
V falange proximal mà (D/E)
II falange medial mà (D/E)
III falange medial mà (D/E)
IV falange medial mà (D/E)
V falange medial mà (D/E)
I falange distal mà (D)
II falange distal mà (D/E)
III falange distal mà (D/E)
IV falange distal mà (D)
V falange distal mà (D/E)
coxal (D/E)
fèmur (D/E)
tíbia (D/E)
ròtula (D/E)
peroné (D/E)
calcáni (D/E)
astràgal (D/E)
escafoide peu (D/E)
I cuneiforme (D/E)
II cuneiforme (D/E)
III cuneiforme (D/E)
cuboide (D/E)
I metatarsià (D/E)

II metatarsià (D/E)
III metatarsià (D/E)
IV metatarsià (D/E)
V metatarsià (D/E)
I falange proximal peu (D/E)

II falange proximal peu (D/E)
III falange proximal peu (D/E)
IV falange proximal peu (D/E)
V falange proximal peu (D/E)
I falange distal peu (D/E)



Inhumació 1024 (UF67)

Edat: 45-50 anys (Madur)

Sexe: Masculí

IP_{GLOBAL} = 100,00%

crani: parietal (D/E)

frontal

temporal (D/E)

occipital

malar (D/E)

maxil·lar (D/E)

mandíbula

hioide: branca (D/E)

vèrtebres cervicals (C-1 a C-7)

vèrtebres dorsals (D1 a D12)

vèrtebres lumbar (L-1 a L-5)

vèrtebres sacres (S-1 a S-5)

costelles (fragm.)

clavícula (D/E)

escàpula (D/E)

húmer (D/E)

radi (D/E)

cúbit (D/E)

semilunar (E)

escafoide mà (E)

pisiforme (D/E)

òs gros (D/E)

ganxós (D)

trapezi (D)

I metacarpia (D/E)

II metacarpia (D/E)

III metacarpia (D/E)

IV metacarpia (D/E)

V metacarpia (D/E)

I falange proximal mà (E)

II falange proximal mà (D/E)

III falange proximal mà (D/E)

IV falange proximal mà (D/E)

V falange proximal mà (E)

II falange medial mà (D/E)

III falange medial mà (D/E)

IV falange medial mà (E)

II falange distal mà (D/E)

III falange distal mà (D/E)

IV falange distal mà (D/E)

coxal (D/E)

fèmur (D/E)

tíbia (D/E)

ròtula (D/E)

peroné (D/E)

calcáni (D/E)

astràgal (D/E)

escafoide peu (D/E)

I cuneiforme (E)

II cuneiforme (D/E)

III cuneiforme (D/E)

cuboide (E)

I metatarsià (D/E)

II metatarsià (D/E)

III metatarsià (D/E)

IV metatarsià (D/E)

V metatarsià (D/E)

I falange proximal peu (D/E)

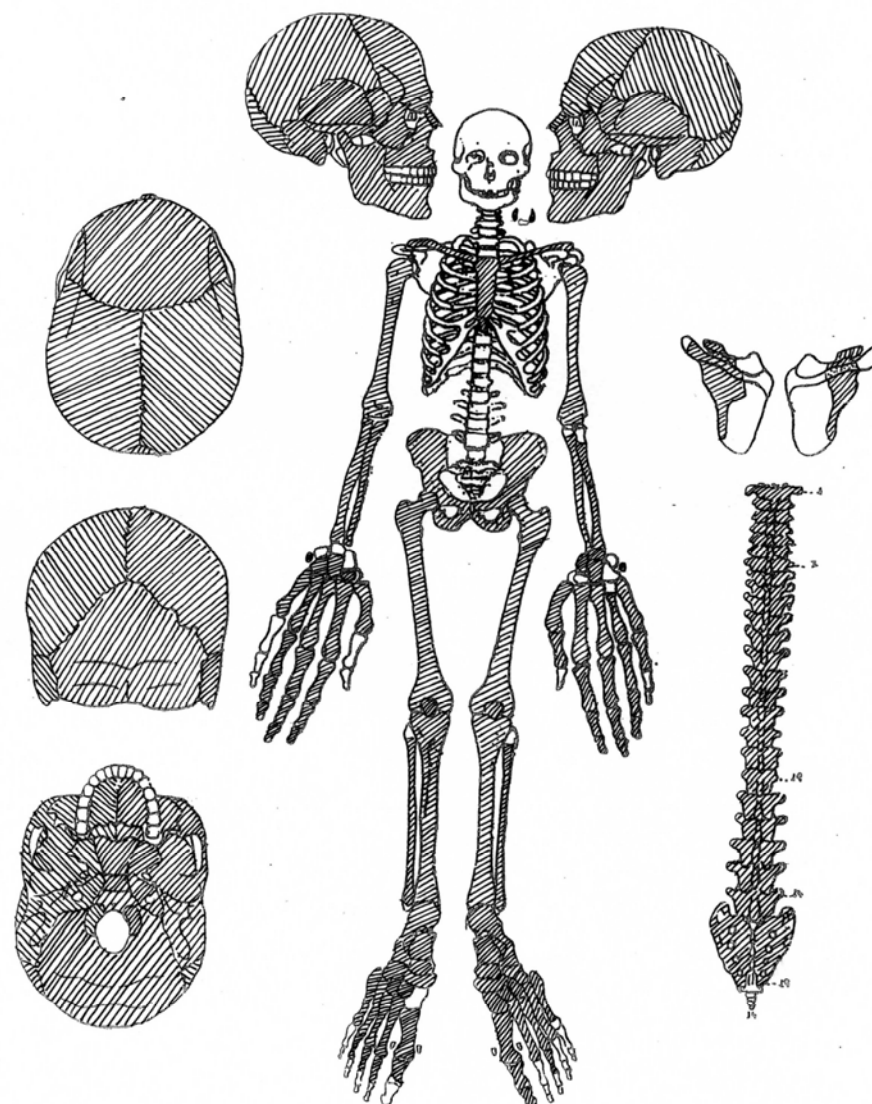
II falange proximal peu (D)

III falange proximal peu (D/E)

IV falange proximal peu (D)

V falange proximal peu (D)

I falange distal peu (E)

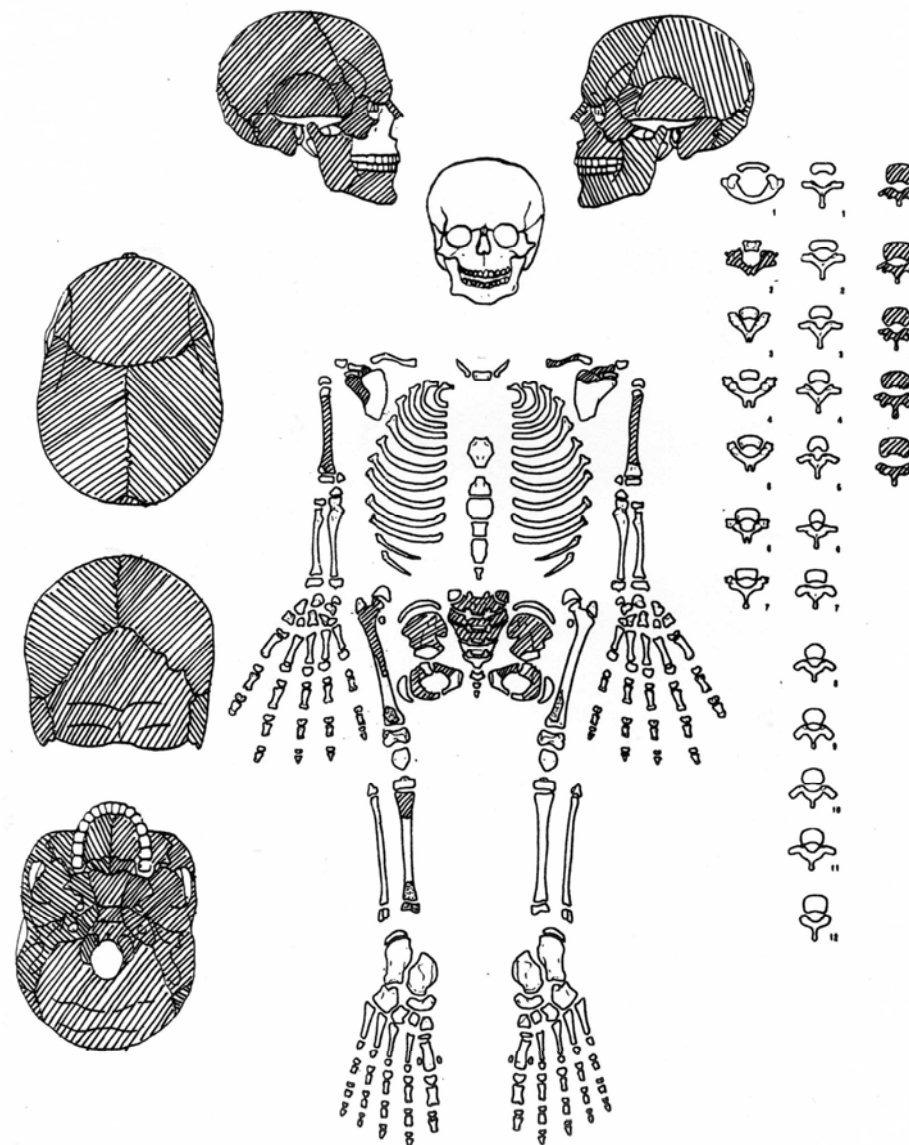


Inhumació 1027 (UF552)

Edat: 5-6 anys (Infantil I)
 Sexe: possiblement Femení

IP_{GLOBAL} = 63,64%

- crani: parietal (D/E)
- frontal
- occipital
- temporal (D/E)
- malar (D/E)
- maxil·lar (E)
- esfenoide
- etmoides
- nasals (D/E)
- mandíbula
- arcs neurals vèrtebres cervicals (C-2 + 4 ind.)
- 9 arcs neurals vèrtebres dorsals ind.
- vèrtebres lumbar (L-1 a L-5)
- 12 cossos vertebrals ind.
- vèrtebres sacres (S-1 a S-3)
- costelles (frag.)
- clavícula (E)
- escàpula (D/E)
- húmer (D/E)
- 3 metacarpians mà ind.
- 3 falanges proximals mà ind.
- coxal: ilium (D/E)
- pubis (D/E)
- fèmur (D/E)
- tíbia (D) + ep. distal (D)



Inhumació 1032 (UF163)

Edat: 30-45 anys (Adult)

Sexe: Masculí

IP_{GLOBAL} = 86,36%

crani: parietal (D/E)
temporal (D)
occipital

hioide: cos
branca (D)

cartílag tiroides ossificat
vèrtebres cervicals (C-7)

vèrtebres dorsals (D1 a D12)

vèrtebres lumbar (L-1 a L-5)

vèrtebres sacres (S-1 a S-5)

costelles (fragm.)

clavícula (D/E)

escàpula (D/E)

húmer (D/E)

radi (D/E)

cúbit (D/E)

escafoide mà (D/E)

piramidal (E)

pisiforme (E)

òs gros (E)

ganxós (E)

trapezi (E)

trapezoide (E)

I metacarpia (D/E)

II metacarpia (D/E)

III metacarpia (E)

IV metacarpia (D/E)

V metacarpia (D/E)

I falange proximal mà (D/E)

II falange proximal mà (E)

III falange proximal mà (D/E)

IV falange proximal mà (D/E)

V falange proximal mà (D/E)

II falange medial mà (D/E)

III falange medial mà (D/E)

IV falange medial mà (E)

V falange medial mà (D/E)

I falange distal mà (D/E)

II falange distal mà (E)

III falange distal mà (D)

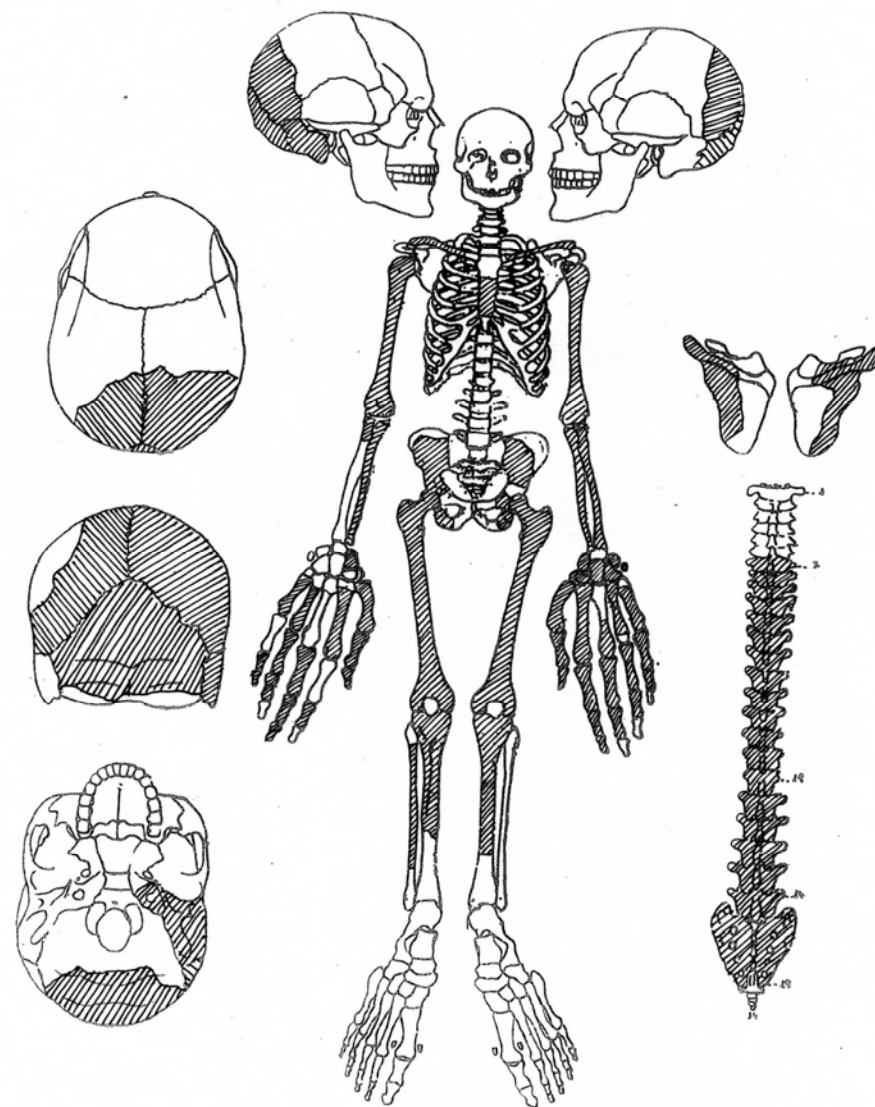
V falange distal mà (D)

coxal (D/E)

fèmur (D/E)

tíbia (D/E)

peroné (D)



Inhumació 1037 (UF553)

Edat: >65 anys (Senil)

Sexe: Masculí

IP_{GLOBAL} = 100,00%

crani: parietal (D/E)

frontal

temporal (D/E)

occipital

malar (D/E)

nasals (D/E)

mandíbula

vèrtebres cervicals (C-1, C-2 i C-5 a C-7)

vèrtebres dorsals (D1 a D12)

vèrtebres lumbars (L-1 a L-5)

vèrtebres sacres (S-1 a S-4)

costelles (fragm.)

clavicula (D/E)

escàpula (D/E)

húmer (D/E)

radi (D/E)

cúbit (D/E)

escafoide mà (D)

òs gros (D)

I metacarpia (D/E)

II metacarpia (D/E)

III metacarpia (D/E)

IV metacarpia (D/E)

V metacarpia (D/E)

I falange proximal mà (D/E)

II falange proximal mà (D/E)

III falange proximal mà (E)

IV falange proximal mà (D/E)

V falange proximal mà (D/E)

II falange medial mà (D/E)

III falange medial mà (D/E)

IV falange medial mà (D/E)

coxal (D/E)

fèmur (D/E)

tíbia (D/E)

peroné (D/E)

calcani (D/E)

astràgal (D/E)

escafoide peu (D/E)

I cuneiforme (D/E)

II cuneiforme (D/E)

III cuneiforme (D/E)

cuboide (D/E)

I metatarsià (D/E)

II metatarsià (D/E)

III metatarsià (D/E)

IV metatarsià (D/E)

V metatarsià (D/E)

I falange proximal peu (D/E)

II falange proximal peu (D/E)

III falange proximal peu (D/E)

IV falange proximal peu (D/E)

V falange proximal peu (D/E)

II falange medial peu (D/E)

III falange medial peu (D/E)

IV falange medial peu (D)

V falange medial peu (D)

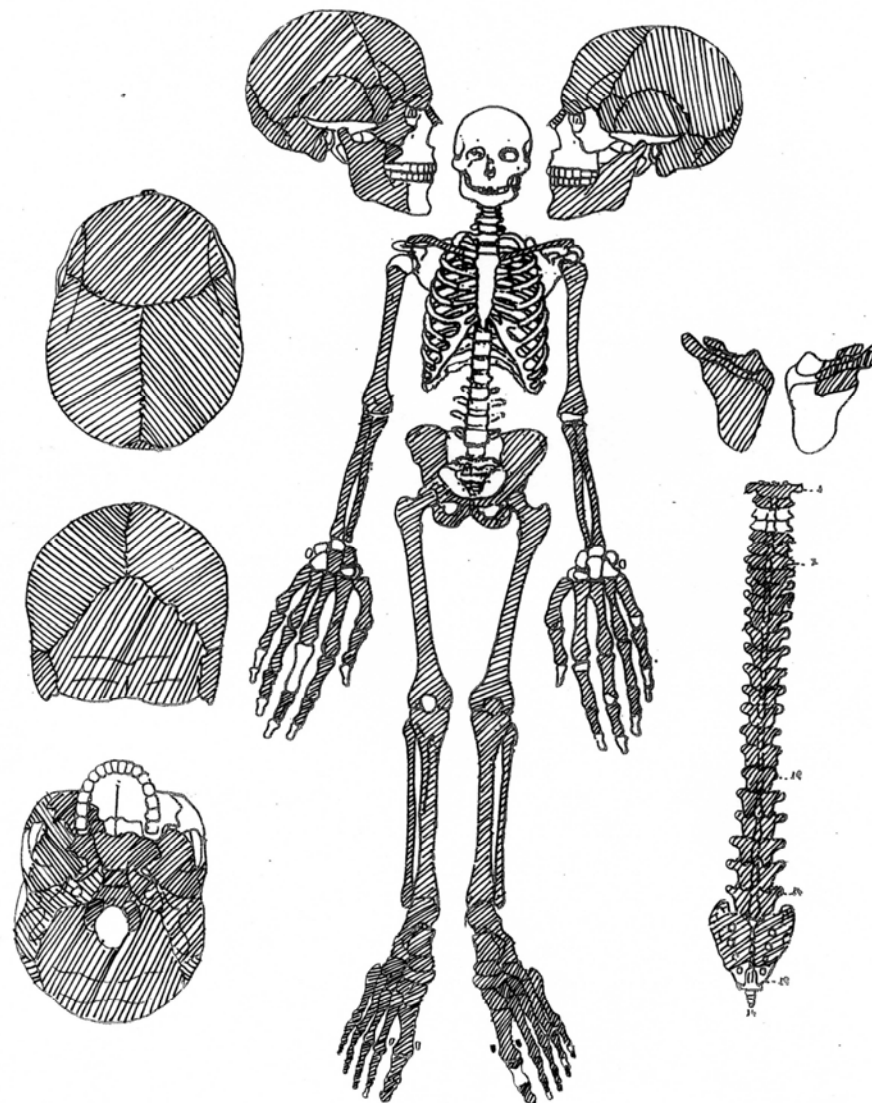
I falange distal peu (D/E)

III falange distal peu (D/E)

IV falange distal peu (D/E)

V falange distal peu (D/E)

os sesamoideu I metatars (E): int. + ext.



Inhumació 1044 (UF79)

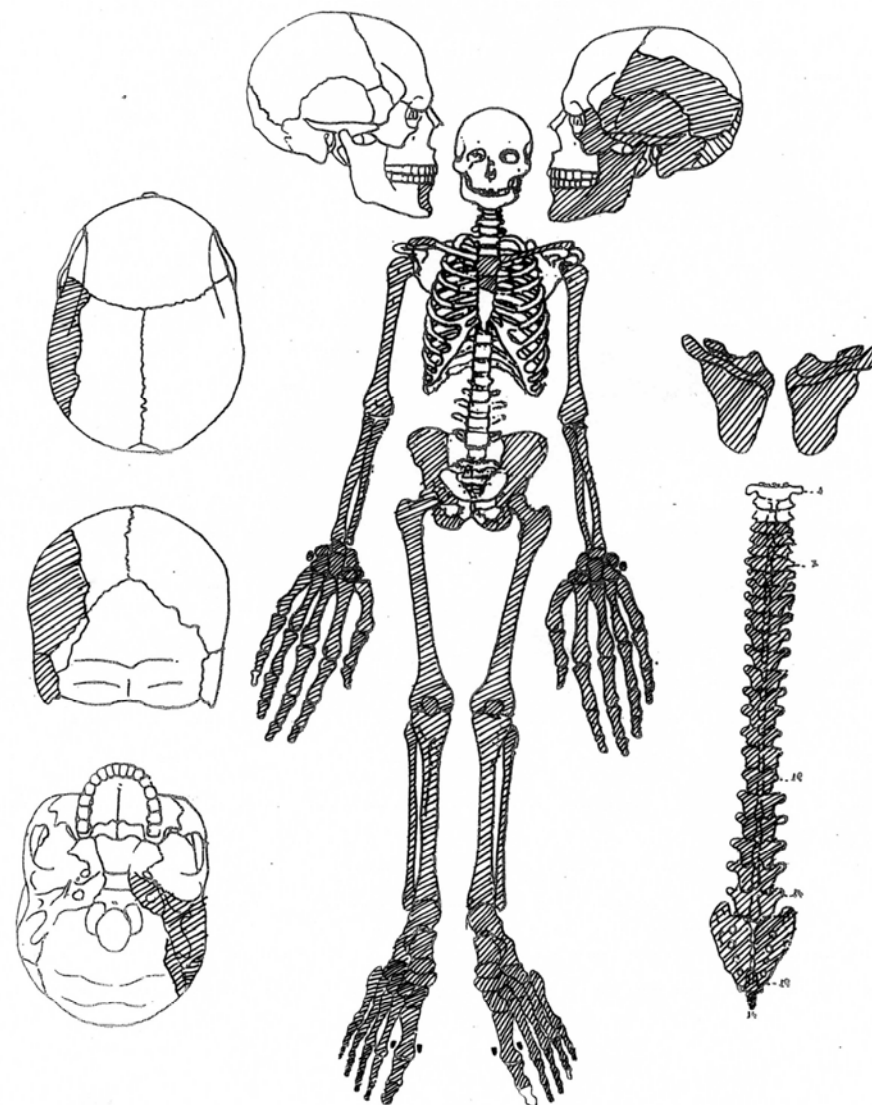
Edat: 25-29 anys (Adult)

Sexe: Masculí

IP_{GLOBAL} = 95,45%

- crani: parietal (E)
- temporal (E)
- occipital
- malar (E)
- mandíbula
- vèrtebres cervicals (C-4 a C-7)
- vèrtebres dorsals (D1 a D12)
- vèrtebres lumbars (L-1 a L-5)
- vèrtebres sacres (S-1 a S-5)
- costelles (fragm.)
- clavícula (D/E)
- escàpula (D/E)
- húmer (D/E)
- radi (D/E)
- cúbit (D/E)
- semilunar (D/E)
- escafoide mà (E)
- piramidal (D/E)
- pisiforme (D/E)
- òs gros (D/E)
- ganxós (D/E)
- trapezi (D/E)
- trapezoide (D/E)
- I metacarpia (D/E)
- II metacarpia (D/E)
- III metacarpia (D/E)
- IV metacarpia (D/E)
- V metacarpia (D/E)
- I falange proximal mà (D/E)
- II falange proximal mà (D/E)
- III falange proximal mà (D/E)
- IV falange proximal mà (D/E)
- V falange proximal mà (D/E)

- II falange medial mà (D/E)
- III falange medial mà (D/E)
- IV falange medial mà (D/E)
- V falange medial mà (D/E)
- II falange distal mà (D/E)
- III falange distal mà (D/E)
- IV falange distal mà (D/E)
- V falange distal mà (E)
- coxal (D/E)
- fèmur (D/E)
- tíbia (D/E)
- ròtula (D/E)
- peroné (D/E)
- calcani (D/E)
- astràgal (D/E)
- escafoide peu (D/E)
- I cuneiforme (D/E)
- II cuneiforme (D/E)
- III cuneiforme (D/E)
- cuboide (E)
- I metatarsià (D/E)
- II metatarsià (D/E)
- III metatarsià (D/E)
- IV metatarsià (D/E)
- V metatarsià (D/E)
- I falange proximal peu (D/E)
- II falange proximal peu (D/E)
- III falange proximal peu (D/E)
- IV falange proximal peu (D/E)
- V falange proximal peu (D/E)
- II falange medial peu (D/E)
- III falange medial peu (D/E)
- IV falange medial peu (D/E)
- V falange medial peu (D/E)
- I falange distal peu (D)
- II falange distal peu (D/E)
- III falange distal peu (D/E)
- IV falange distal peu (D)
- V falange distal peu (D/E)os
- sesamoideu I metatars (D/E): int. + ext.



Inhumació 1049 (UF60)

Edat: 17-19 anys (Juvenil)

Sexe: Femení

IP_{GLOBAL} = 95,45%

crani: parietal (D)

occipital

temporal (D)

mandíbula

vèrtebres cervicals (C-1 a C-7)

vèrtebres dorsals (D-1 a D-12)

vèrtebres lumbar (L-1 a L-5)

vèrtebres sacres (S-1 i S-2)

costelles (fragm.)

clavícula (D/E)

escàpula (D/E)

húmer (D/E) + ep. proximal (D/E)

radi (D/E)

cúbit (D/E)

I metacarpia (D)

II metacarpia (D/E)

III metacarpia (D/E)

IV metacarpia (D/E)

V metacarpia (D/E)

I falange proximal mà (D)

II falange proximal mà (D)

III falange proximal mà (D/E)

IV falange proximal mà (E)

V falange proximal mà (D/E)

II falange medial mà (D)

III falange medial mà (D)

IV falange medial mà (D)

1 falange medial ind. mà (E)

1 falange medial ind. mà (D)

1 falange proximal ind. mà

coxal (D/E)

fèmur (D/E) + ep. distal (D/E)

tíbia (D/E)

ròtula (D/E)

peroné (D/E)

calcáni (D)

escafoide peu (D)

I metatarsià (D/E)

II metatarsià (D/E)

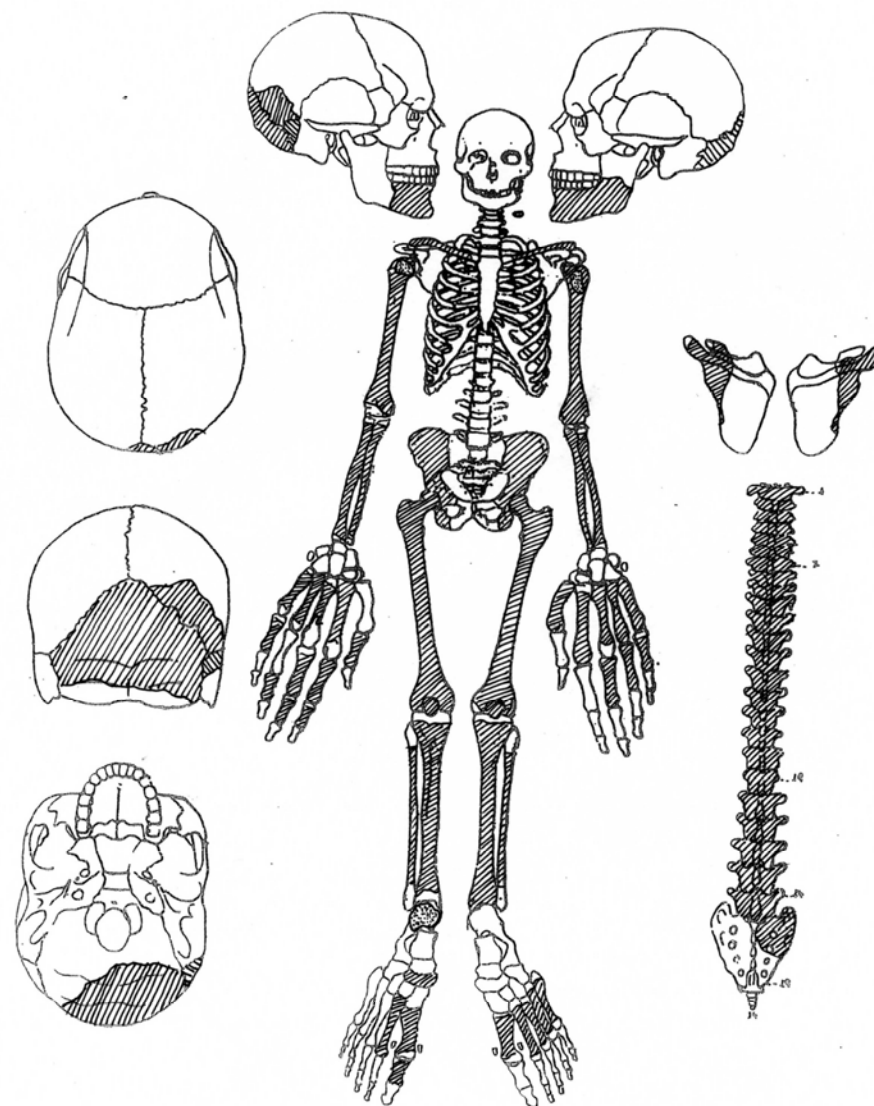
III metatarsià (E)

IV metatarsià (E)

V metatarsià (E)

I falange proximal peu (D)

1 falange proximal peu ind.



Inhumació 1057 (UF 554)

Edat: 35-39 anys (Adult)

Sexe: Femení

IP_{GLOBAL} = 100,00%

crani: parietal (D/E)
frontal
temporal (D/E)
occipital
malar (D/E)
maxil·lar (D/E)

mandíbula

vèrtebres dorsals (D6 a D12)

vèrtebres lumbars (L-1 a L-5)

vèrtebres sacres (S-1 a S-5)

costelles (fragm.)

clavícula (D/E)

escàpula (D/E)

húmer (D/E)

radi (D/E)

cúbit (D/E)

semilunar (D)

escafoide mà (E)

òs gros (D)

trapezi (D)

I metacarpia (D/E)

II metacarpia (D/E)

III metacarpia (D/E)

IV metacarpia (D/E)

V metacarpia (D/E)

I falange proximal mà (D/E)

II falange proximal mà (D/E)

III falange proximal mà (D/E)

IV falange proximal mà (D/E)

V falange proximal mà (D/E)

II falange medial mà (D/E)

III falange medial mà (D/E)

IV falange medial mà (D/E)

V falange medial mà (D/E)

I falange distal mà (D/E)

IV falange distal mà (D/E)

V falange distal mà (E)

coxal (D/E)

fèmur (D/E)

tíbia (D/E)

ròtula (D/E)

peroné (D/E)

calceni (D/E)

astràgal (D/E)

escafoide peu (E)

I cuneiforme (E)

II cuneiforme (D/E)

III cuneiforme (D/E)

cuboide (D/E)

I metatarsia (D/E)

II metatarsia (D/E)

III metatarsia (D/E)

IV metatarsia (D/E)

V metatarsia (D/E)

I falange proximal peu (D/E)

II falange proximal peu (D)

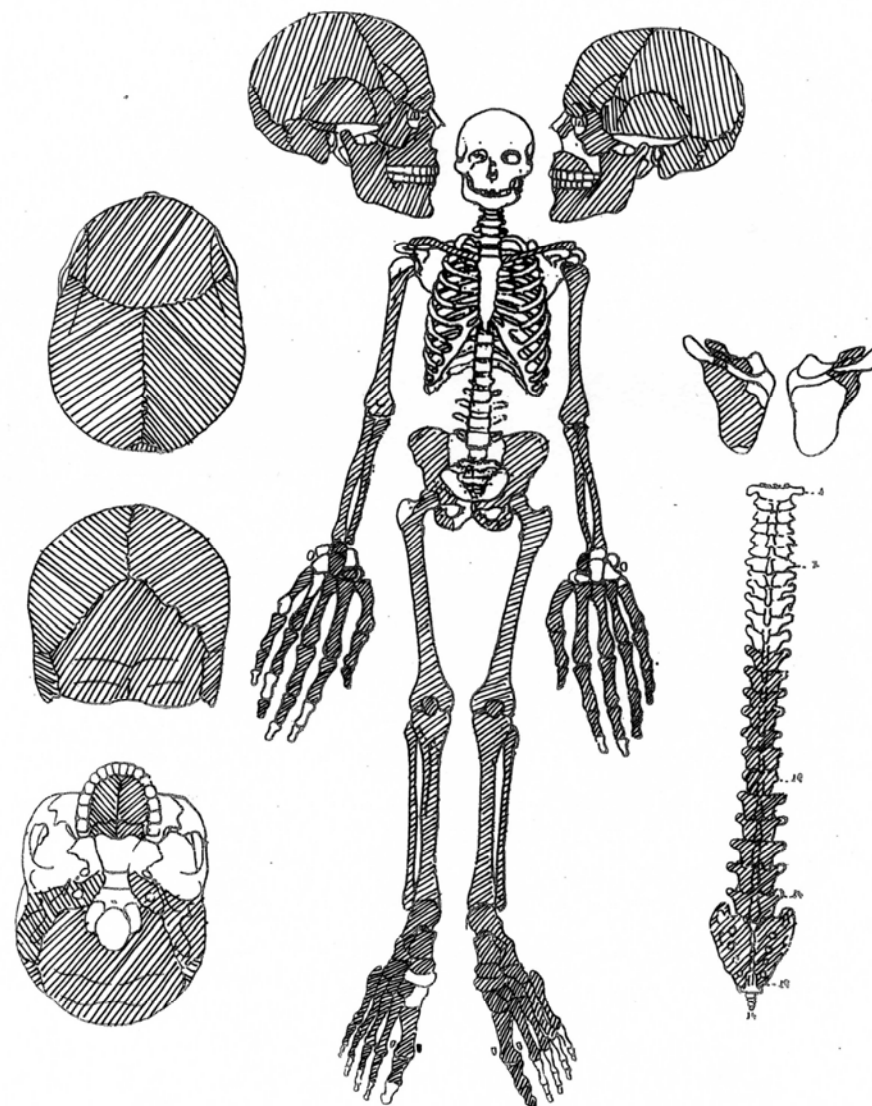
III falange proximal peu (D)

IV falange proximal peu (D)

V falange proximal peu (D)

I falange distal peu (E)

os sesamoideu I metatars (D): ext.



Inhumació 1062 (UF487)

Edat: 25-35 anys (Adult)

Sexe: Femení

IP_{GLOBAL} = 86,36%

crani: parietal (D/E)

frontal

temporal (D/E)

occipital

mandíbula

hioide: cos

vèrtebres cervicals (C-1 a C-7)

vèrtebres dorsals (D1 a D12)

vèrtebres lumbars (L-1 a L-5)

vèrtebres sacres (S-1 a S-3)

costelles (fragm.)

clavícula (D/E)

húmer (D/E)

radi (D/E)

cúbit (D/E)

semilunar (D/E)

escafoide mà (D/E)

òs gros (E)

ganxós (D/E)

trapezi (E)

I metacarpia (D/E)

II metacarpia (D/E)

III metacarpia (D/E)

IV metacarpia (D/E)

V metacarpia (D/E)

I falange proximal mà (D/E)

II falange proximal mà (D/E)

III falange proximal mà (D/E)

IV falange proximal mà (D/E)

V falange proximal mà (D/E)

II falange medial mà (D/E)

III falange medial mà (D/E)

IV falange medial mà (D/E)

V falange medial mà (D/E)

I falange distal mà (D/E)

II falange distal mà (D/E)

III falange distal mà (D/E)

IV falange medial mà (D)

V falange distal mà (D)

coxal (D/E)

fèmur (D/E)

tibia (D/E)

peroné (D/E)

calcáni (D/E)

astràgal (D/E)

escafoide peu (D/E)

I cuneiforme (D)

II cuneiforme (D/E)

III cuneiforme (D)

cuboide (D)

I metatarsià (D/E)

II metatarsià (D/E)

III metatarsià (D/E)

IV metatarsià (D/E)

V metatarsià (D/E)

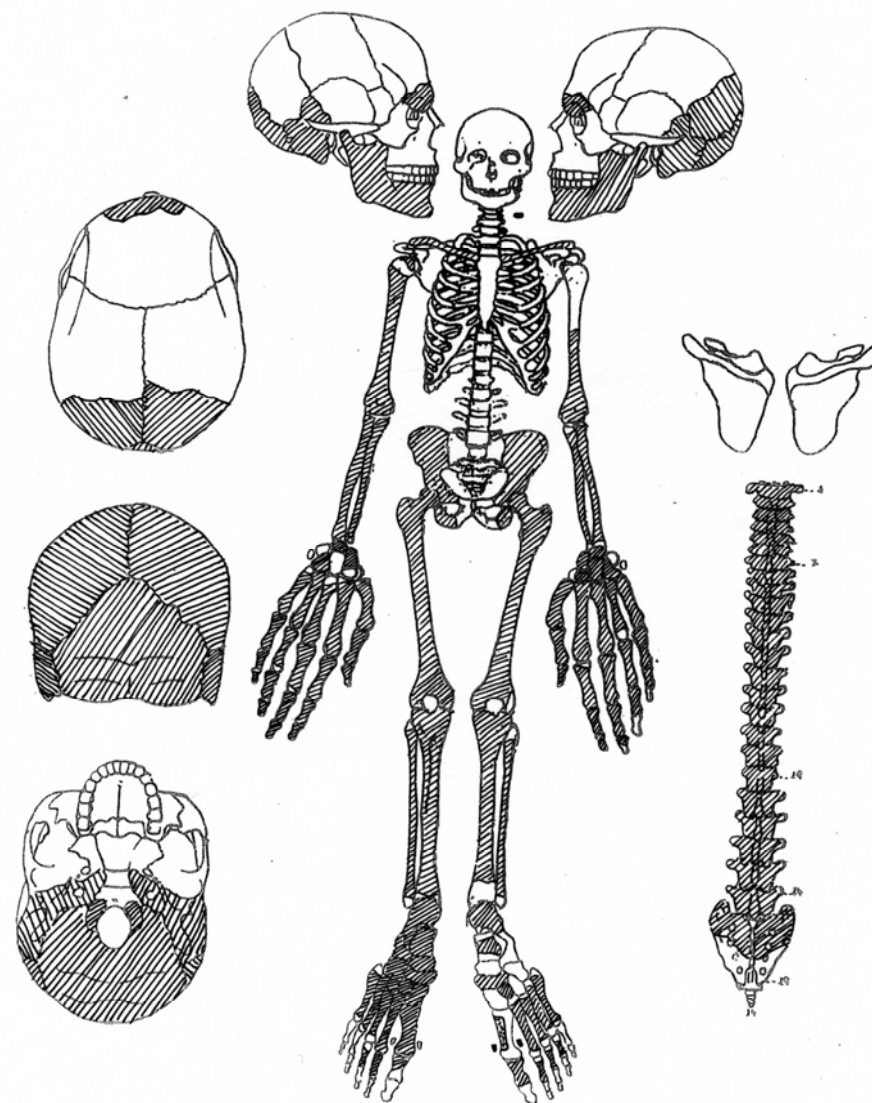
I falange proximal peu (D/E)

II falange proximal peu (D/E)

III falange proximal peu (D/E)

IV falange proximal peu (E)

os sesamoideu I metatars (E): int. + ext.



Inhumació 1063 (UF423)

Edat: 25-30 anys (Adult)

Sexe: Femení

IP_{GLOBAL} = 90,91%

crani: parietal (D/E)

frontal

temporal (D/E)

malar (D/E)

maxil·lar (D/E)

mandíbula

vèrtebres cervicals (C-1 a C-7)

vèrtebres dorsals (D1 a D12)

vèrtebres lumbars (L-1 a L-5)

vèrtebres sacres (S-1 i S-2)

esternum: cos (fragm.)

costelles (fragm.)

clavícula (D/E)

escàpula (E)

húmer (D/E)

radi (D/E)

cúbit (D/E)

òs gros (D/E)

I metacarpia (D/E)

II metacarpia (D/E)

III metacarpia (D)

IV metacarpia (E)

V metacarpia (D)

I falange proximal mà (E)

II falange proximal mà (E)

III falange proximal mà (E)

IV falange proximal mà (E)

III falange medial mà (E)

IV falange medial mà (E)

coxal (D/E)

fèmur (D/E)

tibia (D/E)

peroné (E)

calceni (D/E)

astràgal (D/E)

escafoide peu (D/E)

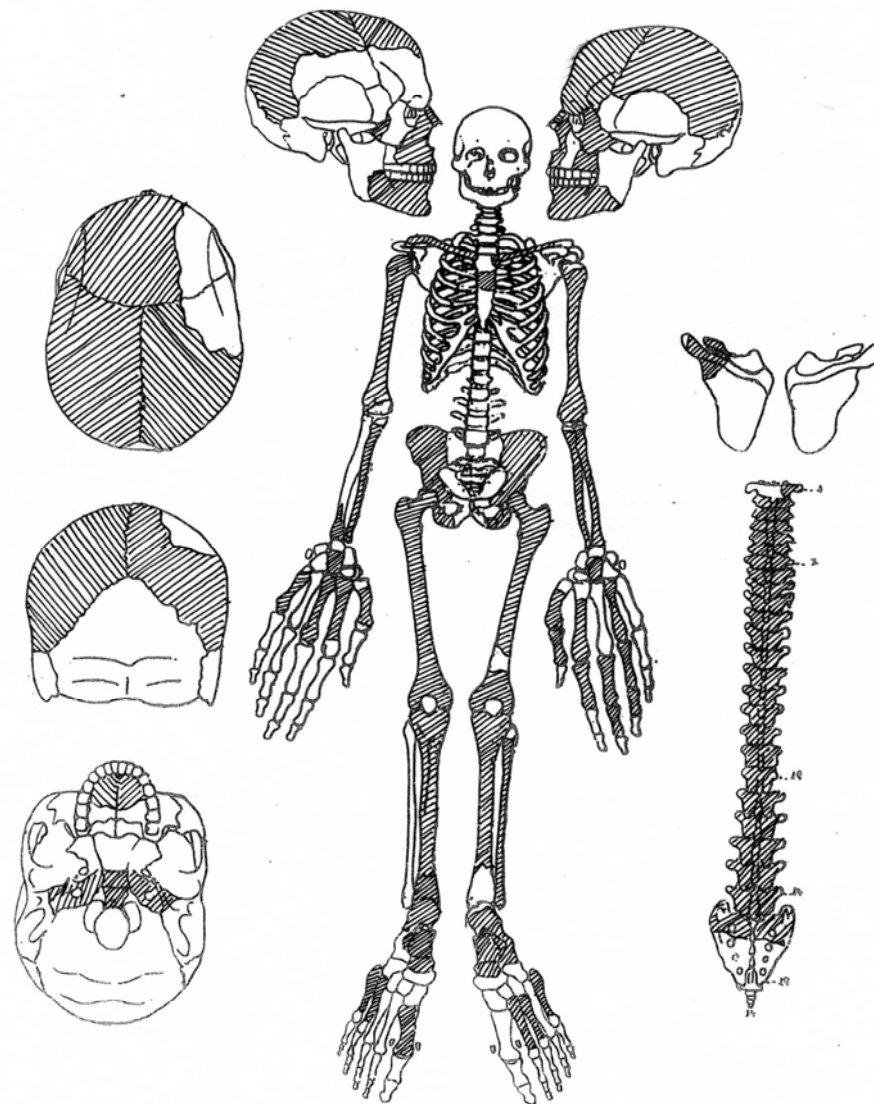
I metatarsia (D)

II metatarsia (E)

III metatarsia (E)

IV metatarsia (D)

V metatarsia (D)

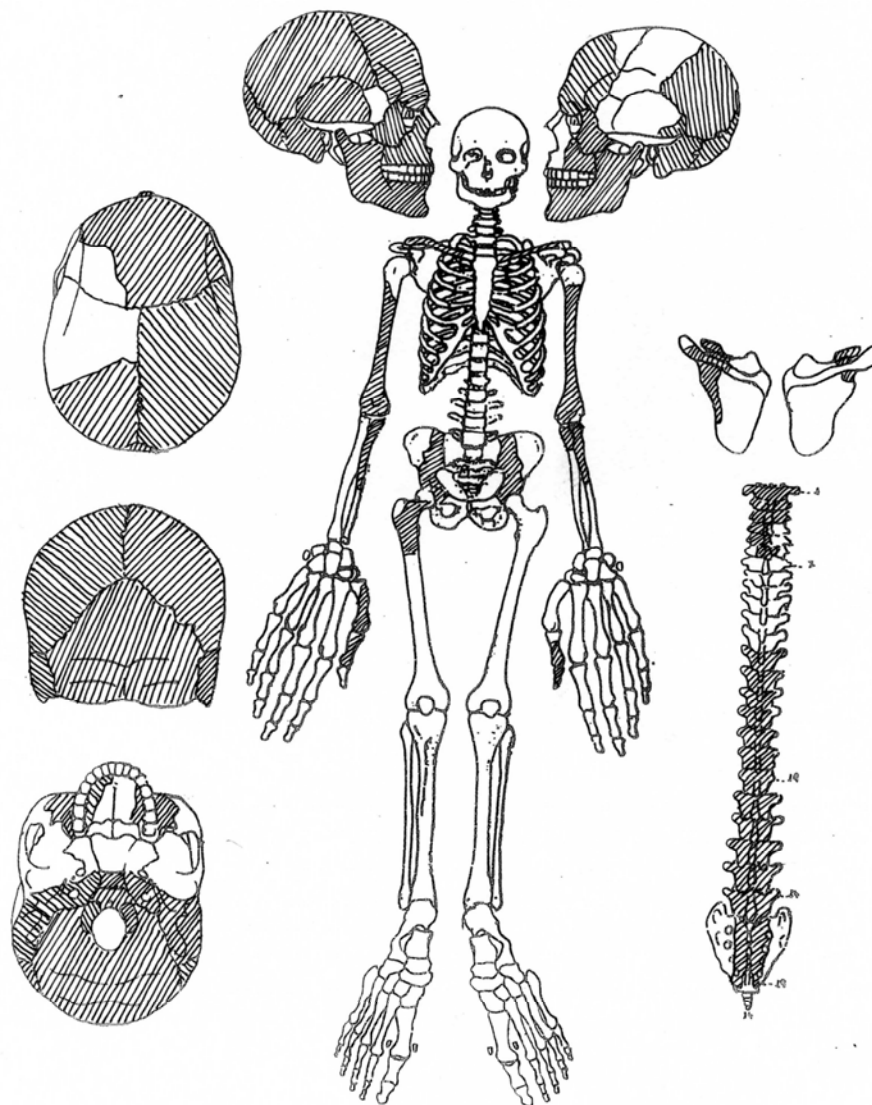


Inhumació 1066 (UF169)

Edat: 45-55 anys (Madur)
Sexe: Femení

IP_{GLOBAL} = 68,18%

- crani: parietal (D/E)
- frontal
- temporal (D/E)
- occipital
- malar (D/E)
- maxil·lar (D/E)
- mandíbula
- vèrtebres cervicals (C-1 a C-6)
- vèrtebres dorsals (D6 a D12)
- vèrtebres lumbar (L-1 a L-5)
- vèrtebres sacres (S-1 a S-5)
- costelles (fragm.)
- clavícula (D/E)
- escàpula (D/E)
- húmer (D/E)
- radi (E)
- cúbit (D/E)
- I metacarpia (D)
- I falange proximal mà (D/E)
- I falange distal mà (E)
- coxal (D/E)
- fèmur (D)



Inhumació 1069 (UF467)

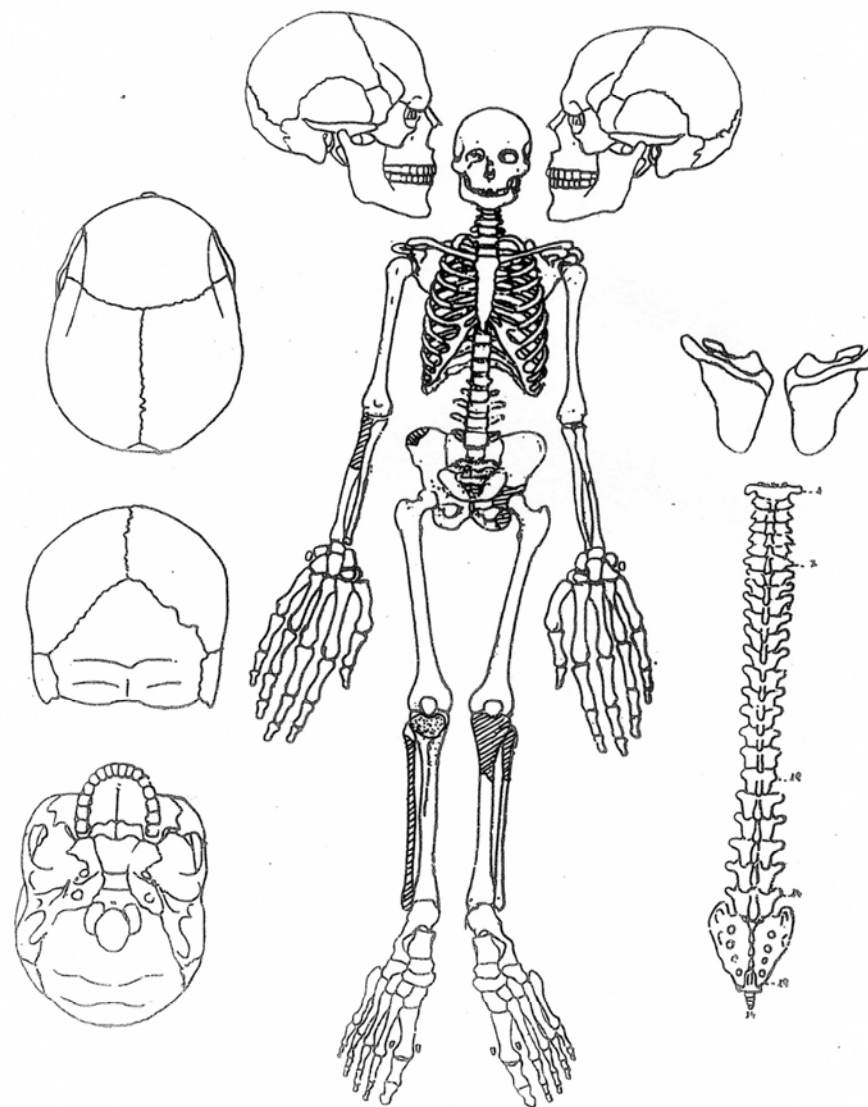
Edat: Adult indeterminat

Sexe: no determinable

IP_{GLOBAL} = 31,82%

cos vèrtebra dorsal
arc neural vèrtebra lumbar
arc neural vèrtebra indet.
costelles (fragm.)
radi (D)

IV metacarpia (E)
V metacarpia (E)
I falange proximal mà (E)
III falange medial mà (D)
IV falange medial mà (D)
V falange medial mà (D)
3 falanges distals mà (D)
coxal (D/E)
tíbia (D/E)
peroné (D/E)
escafoide peu (E)



Inhumació 1072 (UF336)

Edat: 30-45 anys (Adult)

Sexe: Masculí

IP_{GLOBAL} = 95,45%

crani: parietal (D/E)

frontal

temporal (D/E)

occipital

malar (D/E)

mandíbula

vèrtebres cervicals (C-1 a C-7)

vèrtebres dorsals (D1 a D12)

vèrtebres lumbars (L-1 a L-5)

vèrtebres sacres (S-1 a S-4)

costelles (fragm.)

clavicula (D/E)

escàpula (D/E)

húmer (D/E)

radi (D/E)

cúbit (D/E)

semilunar (D/E)

escafoide mà (E)

piramidal (D)

ganxós (D/E)

trapezi (D)

trapezoide (E)

I metacarpia (E)

II metacarpia (D/E)

III metacarpia (D/E)

IV metacarpia (D/E)

V metacarpia (D/E)

I falange proximal mà (D/E)

II falange proximal mà (D/E)

III falange proximal mà (D/E)

IV falange proximal mà (D/E)

V falange proximal mà (D/E)

II falange medial mà (D/E)

III falange medial mà (D/E)

IV falange medial mà (D/E)

V falange medial mà (D/E)

I falange distal mà (D/E)

II falange distal mà (D/E)

III falange distal mà (D/E)

IV falange medial mà (D)

coxal (D/E)

fèmur (D/E)

tíbia (D/E)

ròtula (D/E)

peroné (D/E)

calcani (D/E)

astràgal (D/E)

escafoide peu (D/E)

I cuneiforme (D/E)

II cuneiforme (E)

III cuneiforme (E)

cuboide (D/E)

I metatarsià (D/E)

II metatarsià (D/E)

III metatarsià (D/E)

IV metatarsià (D/E)

V metatarsià (D/E)

I falange proximal peu (D)

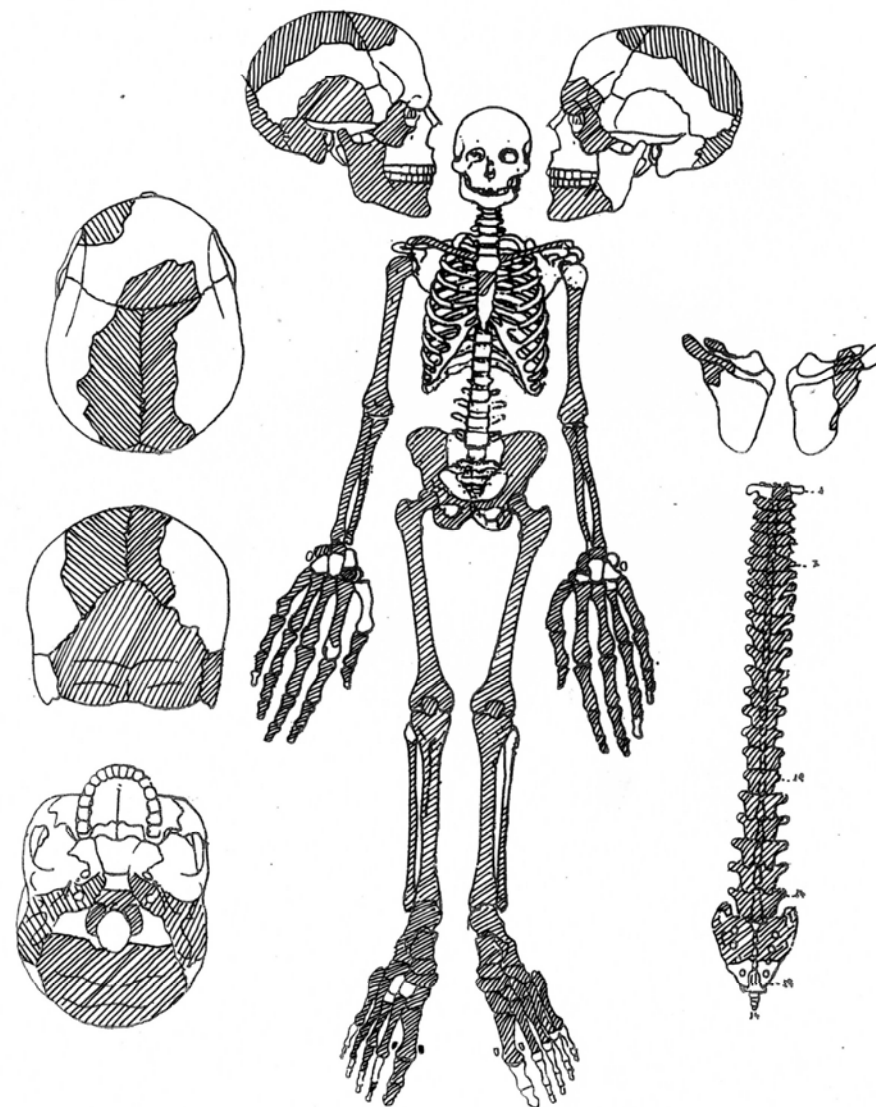
III falange proximal peu (D)

IV falange proximal peu (D)

II falange medial peu (D)

I falange distal peu (D)

os sesamoideu I metatars (D): int. + ext.



Inhumació 1081 (UF166)

Edat: 30-34 anys (Adult)

Sexe: Femení

IP_{GLOBAL} = 95,45%

crani: parietal (E)

occipital

mandíbula

hioide: cos

branca (E)

vèrtebres cervicals (C-1, C-2 i C-3 a C-7)

vèrtebres dorsals (D1 a D12)

vèrtebres lumbar (L-1 a L-5)

vèrtebres sacres (S-1 a S-5)

costelles (fragm.)

clavícula (D/E)

escàpula (E)

húmer (D/E)

radi (D/E)

cúbit (D/E)

semilunar (D/E)

escafoide mà (D/E)

piramidal (D/E)

pisiforme (D)

òs gros (D)

ganxós (D/E)

trapezi (D/E)

trapezoide (D/E)

I metacarpia (D/E)

II metacarpia (D/E)

III metacarpia (D/E)

IV metacarpia (D/E)

V metacarpia (D/E)

I falange proximal mà (D/E)

II falange proximal mà (D/E)

III falange proximal mà (D/E)

IV falange proximal mà (D/E)

V falange proximal mà (D/E)

II falange medial mà (D/E)

III falange medial mà (D/E)

IV falange medial mà (E)

V falange medial mà (D/E)

I falange distal mà (D/E)

II falange distal mà (D/E)

III falange distal mà (D/E)

IV falange distal mà (D)

V falange distal mà (D/E)

coxal (D/E)

fèmur (D/E)

tíbia (D/E)

ròtula (D/E)

peroné (D/E)

calcani (D/E)

astràgal (D/E)

escafoide peu (D/E)

I cuneiforme (D)

III cuneiforme (E)

cuboide (E)

I metatarsià (D/E)

II metatarsià (D/E)

III metatarsià (D/E)

IV metatarsià (D/E)

V metatarsià (D/E)

I falange proximal peu (D)

II falange proximal peu (D/E)

III falange proximal peu (D/E)

IV falange proximal peu (D/E)

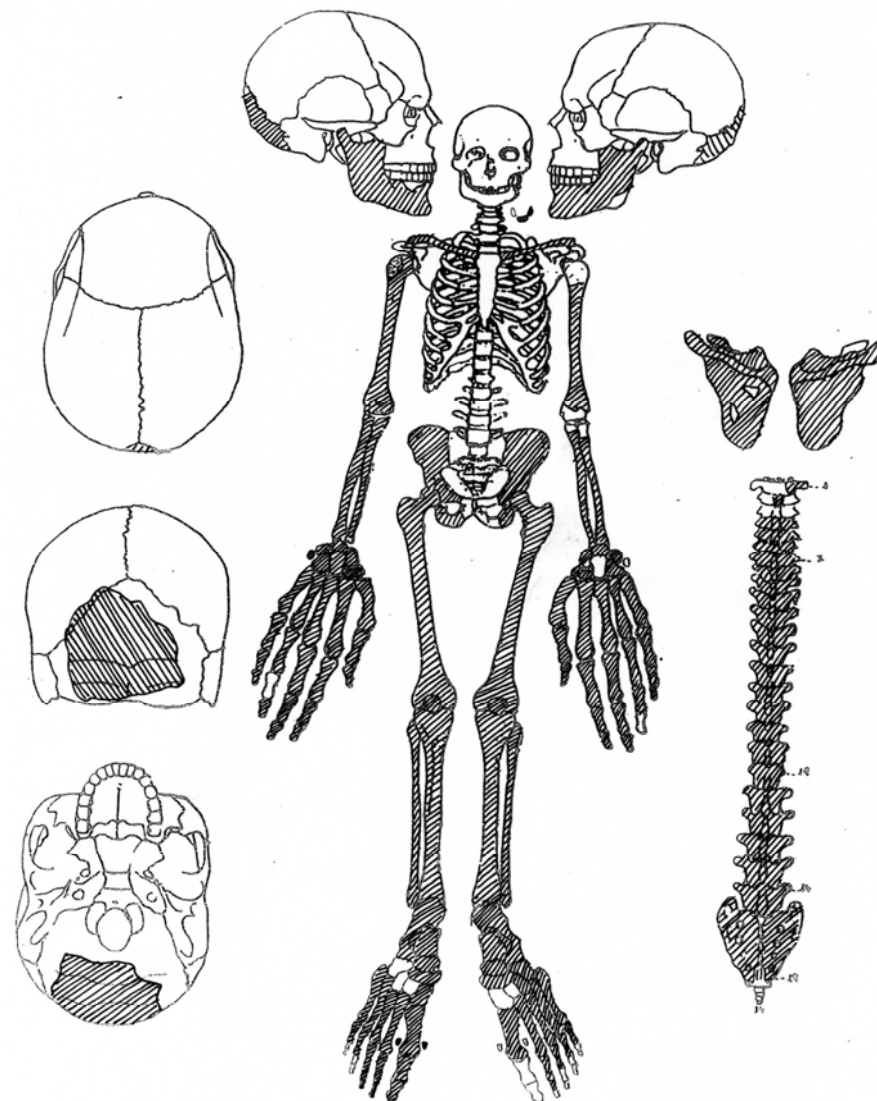
V falange proximal peu (D/E)

II falange medial peu (D/E)

III falange medial peu (D)

I falange distal peu (D)

os sesamoideu I metatars (D): int. + ext.



Inhumació 1085 (UF555)

Edat: 13-14 anys (Infantil II)

Sexe: Masculí

IP_{GLOBAL} = 100,00%

crani: parietal (D/E)

occipital

temporal (D/E)

malar (D/E)

maxil·lar (D/E)

mandíbula

vèrtebres cervicals (C-1 a C-7)

vèrtebres dorsals (D-1 a D-12)

vèrtebres lumbars (L-1 a L-5)

vèrtebres sacres (S-1 a S-5)

costelles (frag.)

clavícula (D/E)

escàpula (D/E)

húmer (D/E) + ep. proximal (D/E)

radi (D/E) + ep. proximal (D) + ep. distal (D/E)

cúbit (D/E) + ep. proximal (D/E)

semilunar (D/E)

escafoide mà (D/E)

òs gros (D/E)

ganxós (D/E)

piramidal (D)

trapezi (D/E)

trapezoide (D/E)

I metacarpia mà (D/E)

II metacarpia mà (D/E)

III metacarpia mà (D/E)

IV metacarpia mà (D/E)

V metacarpia mà (D/E)

I falange proximal mà (D/E)

II falange proximal mà (D/E)

III falange proximal mà (D/E)

IV falange proximal mà (D/E)

V falange proximal mà (D/E)

II falange medial mà (D/E)

III falange medial mà (D/E)

IV falange medial mà (D/E)

V falange medial mà (D/E)

II falange distal mà (D)

coxal: ilium (D/E)

isquium (D/E) + tuberositat isquiàtica (D/E)

pubis (D/E)

fèmur (D/E) + cap fèmur (D/E) + ep. distal (D/E)

tíbia (D/E) + ep. proximal (D/E) + ep. distal (D/E)

ròtula (D/E)

peroné (D/E) + ep. distal (D/E)

calcani (D/E)

astràgal (D/E)

escafoide peu (D)

I cuneiforme (D/E)

II cuneiforme (D/E)

III cuneiforme (D/E)

cuboide (D/E)

I metatarsià (D/E)

II metatarsià (D/E)

III metatarsià (D/E)

IV metatarsià (D/E)

V metatarsià (D/E)

I falange proximal peu (D/E)

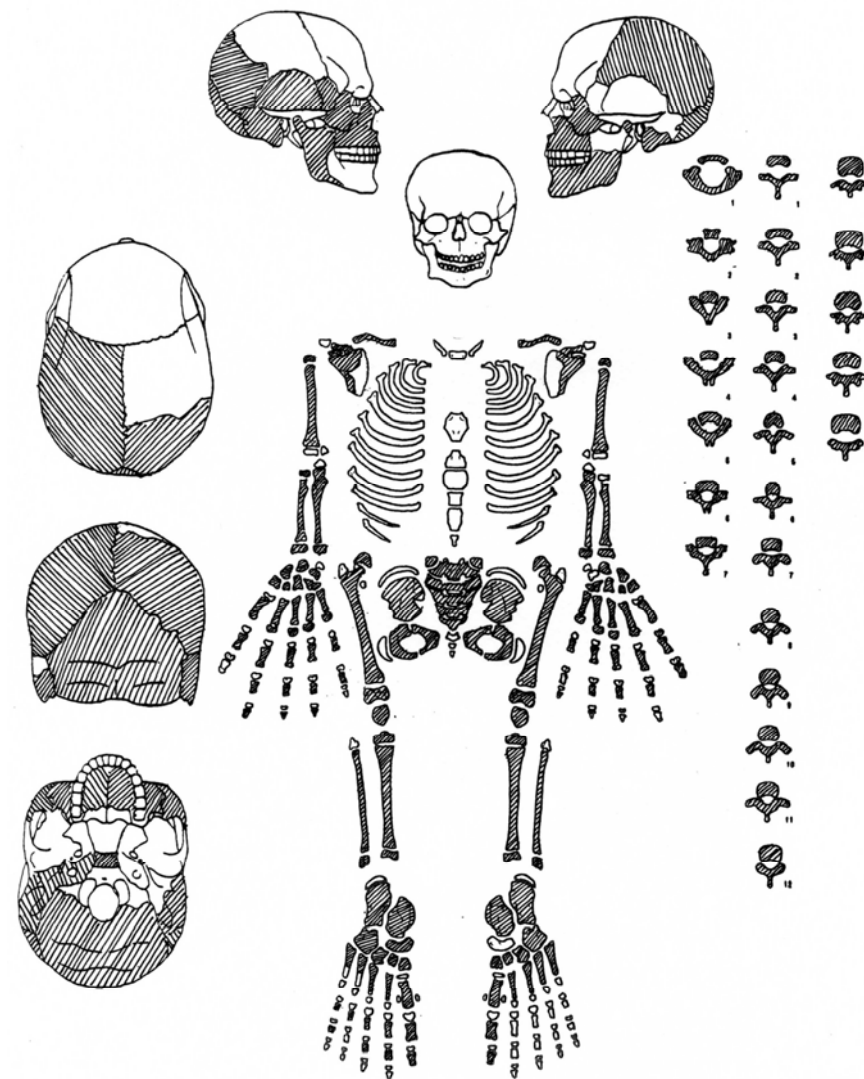
II falange proximal peu (D)

III falange proximal peu (D)

IV falange proximal peu (D)

V falange proximal peu (D)

2 falanges medials ind. peu (E)



Inhumació 1090 (UF462)

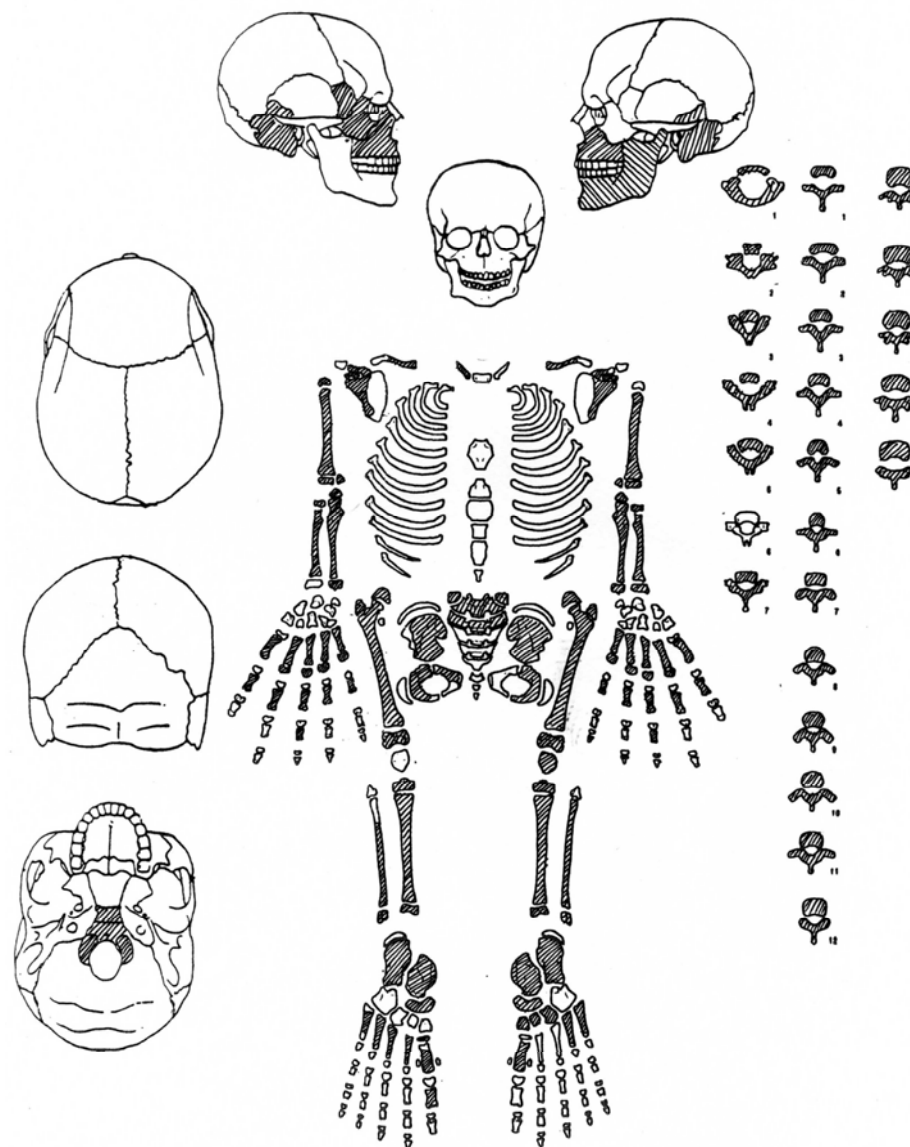
Edat: 12-13 anys (Infantil II)

Sexe: Masculí

IP_{GLOBAL} = 100,00%

- crani: parietal (D)
- occipital
- temporal (D/E)
- malar (D)
- maxil·lar (D/E)
- mandíbula
- vertebres cervicals (C-1 a C-5 i C-7)
- vertebres dorsals (D-1 a D-12)
- vertebres lumbars (L-1 a L-5)
- vertebres sacres (S-1 i S-2)
- costelles (frag.)
- clavicula (D/E)
- escápula (D/E)
- húmer (D/E) + ep. proximal (D) + ep. distal (D/E)
- radi (D/E) + ep. proximal (D/E) + ep. distal (E)
- cúbit (D/E) + ep. proximal (D/E) + ep. distal (D/E)
- I metacarpia mà (D/E)
- II metacarpia mà (D/E)
- III metacarpia mà (D/E)
- IV metacarpia mà (D/E)
- V metacarpia mà (D/E)
- I falange proximal mà (D/E)
- II falange proximal mà (D/E)
- III falange proximal mà (D/E)
- IV falange proximal mà (D/E)
- V falange proximal mà (D/E)
- III falange medial mà (D/E)
- 1 falange distal ind. mà
- coxal: ilium (D/E)
- isquium (D/E)

- pubis (D)
- fèmur (D/E) + cap fèmur (D/E) + ep. distal (D/E) + trocànter major (D/E)
- tíbia (D/E) + ep. proximal (D/E) + ep. distal (D/E)
- ròtula (E)
- peroné (D/E) + ep. distal (D/E)
- calcani (D/E)
- astràgal (D/E)
- escafoide peu (D/E)
- I cuneiforme (E)
- II cuneiforme (E)
- III cuneiforme (E)
- I metatarsià (D/E)
- II metatarsià (D)
- III metatarsià (D)
- IV metatarsià (D/E)
- V metatarsià (D/E)
- I falange proximal peu (D)
- 1 falange proximal ind. peu



Inhumació 1094 (UF182)

Edat: 45-55 anys (Madur)

Sexe: Femení

IP_{GLOBAL} = 86,36%

crani: parietal (D/E)

frontal

temporal (D/E)

occipital

malar (D/E)

maxil·lar (D/E)

mandíbula

vèrtebres cervicals (C-1 a C-7)

vèrtebres dorsals (D1 a D12)

vèrtebres lumbars (L-1 a L-5)

vèrtebres sacres (S-1 a S-3)

costelles (fragm.)

clavícula (D/E)

escàpula (D/E)

húmer (D/E)

radi (D)

cúbit (D/E)

I metacarpia (D/E)

II metacarpia (D/E)

III metacarpia (D)

IV metacarpia (D/E)

V metacarpia (D/E)

I falange proximal mà (D)

II falange proximal mà (D/E)

III falange proximal mà (D)

IV falange proximal mà (D)

V falange proximal mà (D/E)

II falange medial mà (D/E)

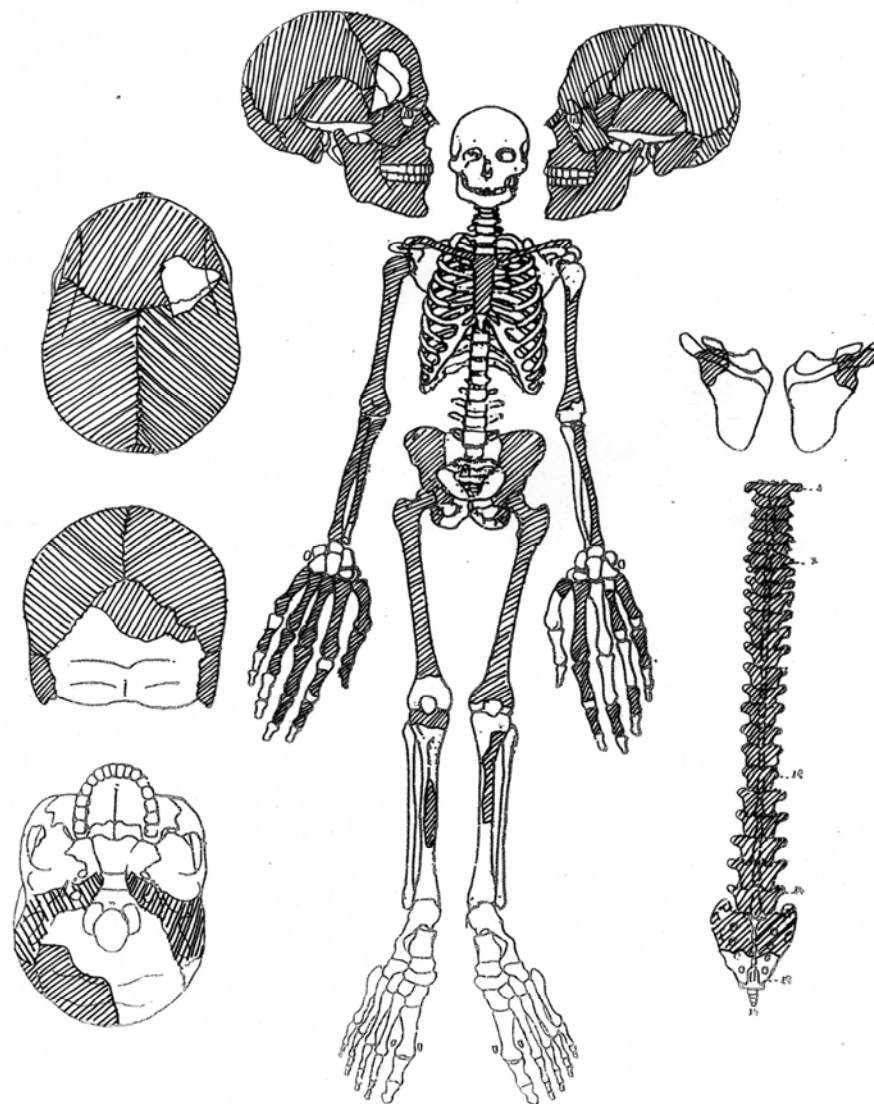
III falange medial mà (D/E)

IV falange medial mà (E)

coxal (D/E)

fèmur (D/E)

tíbia (D/E)



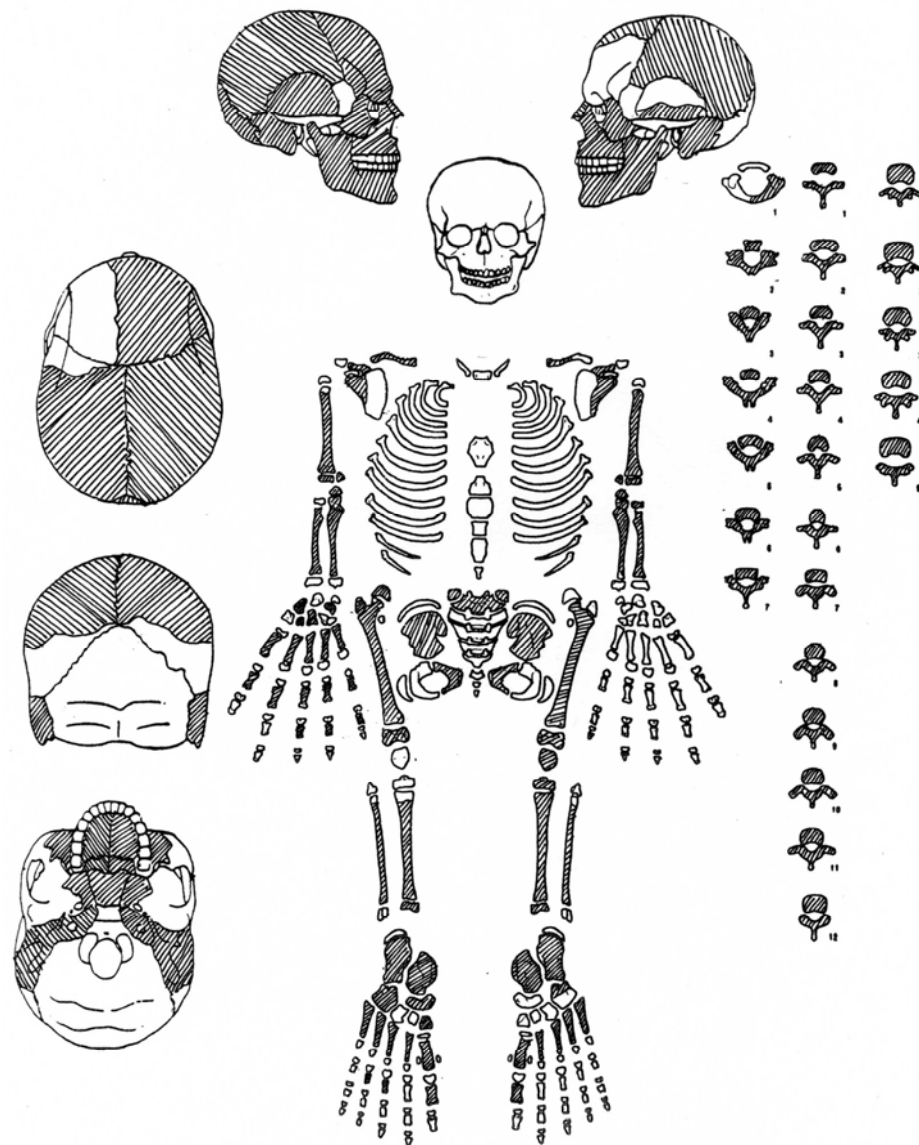
Inhumació 1101 (UF488)

Edat: 12-13 anys (Infantil II)
 Sexe: Masculí

IP_{GLOBAL} = 100,00%

- crani: parietal (D/E)
- frontal
- occipital
- temporal (D/E)
- malar (D/E)
- maxil·lar (D/E)
- mandíbula
- vèrtebres cervicals (C-1 a C-7)
- vèrtebres dorsals (D-1 a D-12)
- vèrtebres lumbar (L-1 a L-5)
- vèrtebres sacres (S-1)
- costelles (frag.)
- clavicula (D/E)
- escàpula (D/E)
- húmer (D/E) + ep. distal (D/E)
- radi (D/E) + ep. proximal (E)
- cúbit (D/E) + ep. proximal (D/E)
- semilunar (D)
- escafoide mà (D)
- trapezi (D)
- I metacarpia mà (D)
- II metacarpia mà (D)
- III metacarpia mà (D)
- IV metacarpia mà (D)
- V metacarpia mà (D)
- I falange proximal mà (D)
- II falange proximal mà (D)
- III falange proximal mà (D)
- IV falange proximal mà (D)
- V falange proximal mà (D)
- III falange medial mà (D)
- IV falange medial mà (D)
- V falange medial mà (D)

- 2 falanges medials ind. mà (E)
- coxal: ilium (D/E)
- pubis (D/E)
- fèmur (D/E) + cap fèmur (D) +
- trocànter major (D) + ep. distal (D/E)
- tíbia (D/E) + ep. proximal (E) +
- ep. distal (D/E)
- ròtula (E)
- peroné (D/E)
- calceni (D/E)
- astràgal (D/E)
- escafoide peu (D)
- I cuneiforme (D)
- cuboide (D/E)
- I metatarsia (D/E)
- II metatarsia (D/E)
- III metatarsia (D/E)
- IV metatarsia (D/E)
- V metatarsia (D/E)
- I falange proximal peu (D/E)
- III falange proximal peu (D)
- IV falange proximal peu (D)



Inhumació 1104 (UF436)

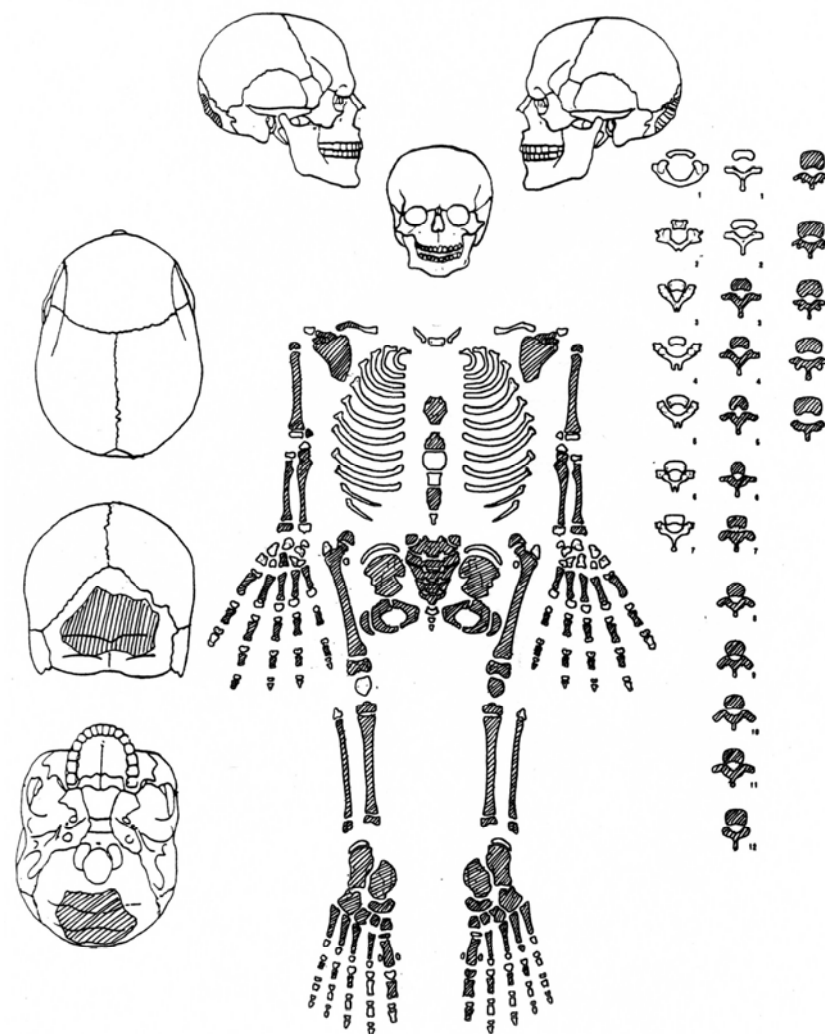
Edat: 9-10 anys (Infantil II)

Sexe: Femení

IP_{GLOBAL} = 86,36%

crani: occipital
 arcs neurals vèrtebres cervicals ind.
 vèrtebres dorsals (D-3 a D-12)
 vèrtebres lumbars (L-1 a L-5)
 vèrtebres sacres (S-1 a S-3)
 costelles (frag.)
 esternum: cos
 clavícula (D)
 escàpula (D/E)
 húmer (D/E) + ep. proximal (D) + ep. distal (D)
 radi (D/E) + ep. distal (D/E)
 cúbit (D/E)
 os gros (D)
 4 carps ind. (D)
 2 carps ind. (E)
 I metacarpia mà (D/E)
 II metacarpia mà (D/E)
 III metacarpia mà (D/E)
 IV metacarpia mà (D/E)
 V metacarpia mà (D/E)
 I falange proximal mà (D/E)
 II falange proximal mà (D/E)
 III falange proximal mà (D/E)
 IV falange proximal mà (D/E)
 V falange proximal mà (D/E)
 II falange medial mà (D/E)
 III falange medial mà (D/E)
 IV falange medial mà (D/E)
 V falange medial mà (D/E)
 II falange distal mà (D)
 III falange distal mà (D)
 IV falange distal mà (D)
 coxal: ilium (D/E)

isquium (D/E)
 pubis (D/E)
 fèmur (D/E) + cap fèmur + ep. distal (D/E)
 tibia (D/E) + ep. proximal (D/E)+ ep. distal (D/E)
 peroné (D/E) + ep. distal (D/E)
 calcani (D/E)
 astràgal (D/E)
 escafoide peu (D/E)
 I cuneiforme (D/E)
 II cuneiforme (D/E)
 III cuneiforme (D/E)
 cuboide (D/E)
 I metatarsià (D/E)
 II metatarsià (D/E)
 III metatarsià (D/E)
 IV metatarsià (D/E)
 V metatarsià (D/E)
 I falange proximal peu (D/E)
 II falange proximal peu (D/E)
 III falange proximal peu (D/E)
 IV falange proximal peu (E)
 V falange proximal peu (D)
 I falange distal peu (E)



Restes òssies u.e. 1040 (UF57)

crani: parietal (E)
frontal
temporal (D/E)
occipital
malar (D/E)
maxil·lar (E)
esfenoides
mandíbula
vèrtebra cervical (C-1)
2 vèrtebres cervicals ind.
1 cos vèrtebra dorsal
2 cossos vèrtebres dorsals ind.
costelles (fragm.)
escàpula (D/E)
húmer (D/E)
radi (D)
II metacarpia (E)
I falange proximal mà (D/E)
coxal (D/E)
fèmur (D/E)
tíbia (E)
ròtula (D)

Restes òssies u.e. 1055 (UF58)

2 vèrtebres lumbar ind.
costelles (frag.)
húmer (D) (frag.)
radi (D) (frag.)
V metacarpia (D)
1 metacarpia ind.
coxal (D/E) (frag.)
fèmur (D) (frag.)
tíbia (D) (frag.)

Restes òssies u.e. 1105 (UF82)

costelles (frag.)
húmer (D) (frag.)
peroné (D) (frag.)
I metatarsia (D/E)
II metatarsia (E)
III metatarsia (E)
IV metatarsia (D)
V metatarsia (D/E)
2 metatarsia ind.
I falange proximal peu (D/E)
1 falange proximal ind. peu (D)
1 falange proximal peu ind.

Restes òssies u.e. 1106 (UF85)

costelles (frag.)
húmer (E) (frag.)
radi (E) (frag.)
cúbit (E) (frag.)
esternum: manubri
semilunar (D)
IV metacarpia (E)
3 falanges proximal mà ind.
1 falange medial mà ind.
I falange distal mà (D)
1 vèrtebra dorsal ind.
1 vèrtebra lumbar ind.
coxal (E) (frag.)
tíbia ind. (frag.)
astràgal (D) (frag.)
V metatarsia (E)

Restes òssies u.e. 1107 (UF 338)

costelles (frag.)
falange medial ind. mà (E)

falange medial ind. mà (D)
falange distal ind. mà (E)
falange proximal mà ind.
falange proximal peu ind.

Restes òssies u.e. 1108 (UF 548)

calcani (D)
astràgal (E)
peroné (D) (frag.)

7. FITXES D'EXCAVACIÓ

Montjuïc; la necrópolis jueva de la Barcelona medieval

Informació general

Jaciment: Montjuïc Data: 14/01/2002
 N. individu: 1049 Observador: JAQ
 N. Tomba: 60

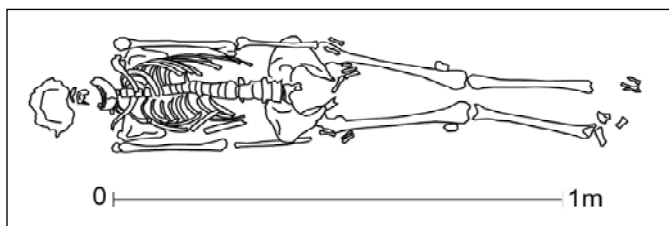
Localització

Retall:
 Coberta: És tallat per:
 Caixa: Es recolza a:
 Altres individus: Cobert per:
 Farciment:

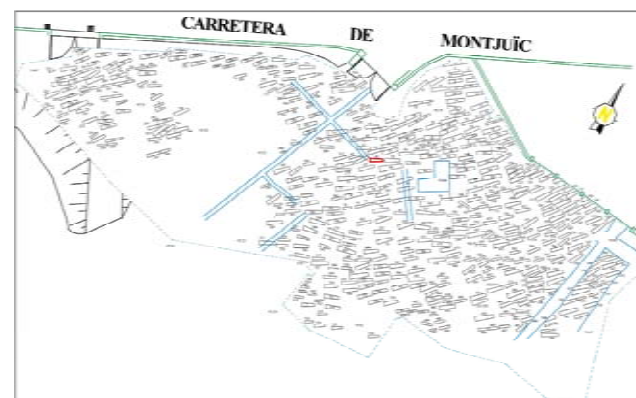
Informació arqueològica

Tipus enterrament: Individual Múltiple Reutilització
 N. indiv.
 Tipus dipòsit: primari secundari
 Ritual: inhumació cremació calç
 Preservació: Pobre Regular Bona
 Aixovar: SI NO
 Orientació de l'esquelet: Cap O Peus E
 Orientació de la cara: -
 Posició del cos: desarticulat Remogut Articulat
 decúbit lateral: D E
 decúbit supí:

Posició braços i cames



Situació al jaciment



Fotografies: Complet
 Detall:
 Altres:

Patologies observables

Tractament de conservació *in situ*: NO
 SI
 Descripció:

Observacions

L'individu no conserva l'esplancocrani ni part del neurocrani. Els braços i el avantbraços es troben paral·lels a l'eix del cos, amb les mans als costats dels coxals respectius.

Montjuïc; la necròpolis jueva de la Barcelona medieval

Informació antropològica

| | | | | | | |
|-------------------|----------|-------------------------------------|--------|-------------------------------------|-----------------------|--------------------------|
| Sexe probable | Masculí | <input type="checkbox"/> | Femení | <input checked="" type="checkbox"/> | Indeterminat | <input type="checkbox"/> |
| Edat probable | Fetus | <input type="checkbox"/> | | | Adult indeterminat | <input type="checkbox"/> |
| | Infantil | <input type="checkbox"/> | | | Subadult indeterminat | <input type="checkbox"/> |
| | Juvenil | <input checked="" type="checkbox"/> | | | | |
| | Adult | <input type="checkbox"/> | | | | |
| | Madur | <input type="checkbox"/> | | | | |
| | Senil | <input type="checkbox"/> | | | | |
| Longitud esquelet | - | | | | | |
| Longitud húmer | - | | | | | |
| Longitud radi | - | | | | | |
| Longitud fèmur | - | | | | | |
| Longitud tibia | - | | | | | |

Tafonomia

| | | | | | | |
|-------------------|----------------|-------------------------------------|-------------|-------------------------------------|-----------------------|--------------------------|
| | | | | | | |
| Connexions | | laxes | estretes | desplaçades | | |
| crani-atlas | | n.o. ¹ | | X | | |
| atlas-axis | | n.o. | | | | |
| crani-mandíbula | | n.o. | | | | |
| CV cervical | | X | | | | |
| CV dorsal | | X | | | | |
| CV lumbar | | X | | | | |
| cavitat toràctica | | X | | | | |
| escàpula-húmer | | X | | | | |
| colze | | n.o. | | | | |
| carp | | | | X | | |
| mans | | | | | | |
| coxo-femoral | | X | | | | |
| genoll | | n.o. | | | | |
| tars | | n.o. | | | | |
| peus | | n.o. | | | | |
| | | oberta | semi-oberta | tancada | | |
| Cintura pelviana | X | | | | | |
| Cavitat toràctica | X | | | | | |
| | | rotació | no-rotació | | | |
| fèmurs | | X | | | | |
| tíbies | | X | | | | |
| ròtules | X | | | | | |
| Descomposició | espai colmatat | <input checked="" type="checkbox"/> | espai buit | <input type="checkbox"/> | mixta | <input type="checkbox"/> |
| Efecte paret | NO | <input type="checkbox"/> | SI | <input checked="" type="checkbox"/> | on: ...húmers, fèmurs | |

¹ n.o.= no observable

Montjuïc; la necrópolis jueva de la Barcelona medieval

Informació general

Jaciment Montjuïc Data 07/01/2002
 N. individu 1024 Observador JAQ
 N. Tomba 67

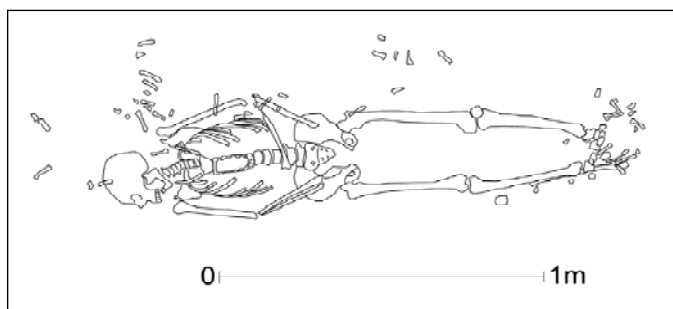
Localització

Retall
 Coberta És tallat per
 Caixa Es recolza a
 Altres individus Cobert per
 Farciment

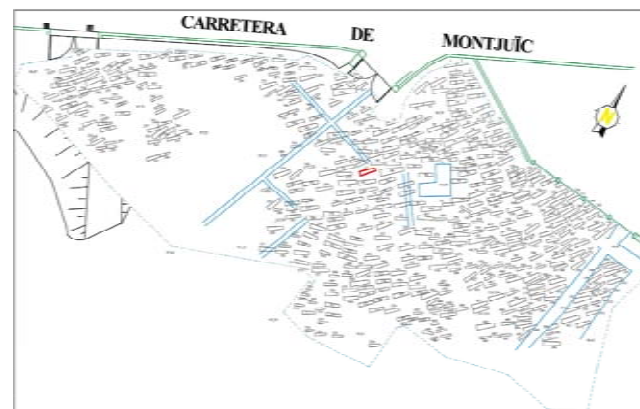
Informació arqueològica

Tipus enterrament Individual Múltiple Reutilització
 N. indiv.
 Tipus dipòsit primari secundari
 Ritual inhumació cremació calç
 Preservació Pobre Regular Bona
 Aixovar SI NO
 Orientació de l'esquelet Cap O Peus E
 Orientació de la cara S
 Posició del cos desarticulat Remogut Articulat
 decúbit lateral D E
 decúbit supí

Posició braços i cames



Situació al jaciment



Fotografies Complet
 Detall
 Altres

Patologies observables

Tractament de conservació *in situ* NO
 SI
 Descripció:

Observacions

L'individu presenta el crani recolzat lateralment i orientat cap al sud. La part superior del cos està ben connexionada, però els ossos de les mans es troben dispersos per damunt del tòrax, per sobre l'húmer D i prop del crani. Els braços es troben paral·lels a l'eix del cos, els avantbraços estan en pronació, tot i que en el braç esquerre, el radi s'ha desplaçat creuant la zona lumbar. Les clavícules, esternum (cos, manubri i xifoide) es troben en perfecta connexió. Les ròtules estan desplaçades cap a l'exterior de les cames. **OPOLÒGICA DÓ**

Montjuïc; la necròpolis jueva de la Barcelona medieval

Informació antropològica

| | | | | | | |
|-------------------|----------|-------------------------------------|--------|--------------------------|--------------------------|--------------------------|
| Sexe probable | Masculí | <input checked="" type="checkbox"/> | Femení | <input type="checkbox"/> | Indeterminat | <input type="checkbox"/> |
| Edat probable | Fetus | <input type="checkbox"/> | | | | |
| | Infantil | <input type="checkbox"/> | | Adult indeterminat | <input type="checkbox"/> | |
| | Juvenil | <input type="checkbox"/> | | Subadult indeterminat | <input type="checkbox"/> | |
| | Adult | <input type="checkbox"/> | | | | |
| | Madur | <input checked="" type="checkbox"/> | | | | |
| | Senil | <input type="checkbox"/> | | | | |
| Longitud esquelet | | - | | | | |
| Longitud húmer | | - | | | | |
| Longitud radi | | - | | | | |
| Longitud fèmur | | - | | | | |
| Longitud tibia | | - | | | | |

Tafonomia

| | | | | | | |
|-------------------|----------------|--------------------------|-------------|-------------------------------------|---------------|-------------------------------------|
| | | laxes | estretes | desplaçades | | |
| crani-atlas | | | X | | | |
| atlas-axis | | | X | | | |
| crani-mandíbula | | X | | | | |
| CV cervical | | | X | | | |
| CV dorsal | | | X | | | |
| CV lumbar | | | X | | | |
| cavitat toràctica | | | X | | | |
| escàpula-húmer | | | X | | | |
| colze | | | X | | | |
| carp | | | | X | | |
| mans | | | | X | | |
| coxo-femoral | | | X | | | |
| genoll | | | X | | | |
| tars | | | X | | | |
| peus | | X | | | | |
| | | oberta | semi-oberta | tancada | | |
| Cintura pelviana | | | | X | | |
| Cavitat toràctica | | X | | | | |
| | | rotació | no-rotació | | | |
| fèmurs | | X | | | | |
| tíbies | | X | | | | |
| ròtules | | X | | | | |
| Descomposició | espai colmatat | <input type="checkbox"/> | espai buit | <input type="checkbox"/> | mixta | <input checked="" type="checkbox"/> |
| Efecte paret | NO | <input type="checkbox"/> | SI | <input checked="" type="checkbox"/> | on: ...húmers | |

¹ n.o.= no observable

Montjuïc; la necròpolis jueva de la Barcelona medieval

Informació general

Jaciment: Montjuïc Data: 11/01/2002
 N. individu: 1044 Observador: JAQ
 N. Tomba: 79

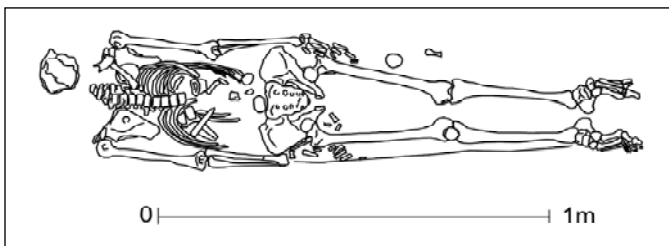
Localització

Retall:
 Coberta: És tallat per:
 Caixa: Es recolza a:
 Altres individus: Cobert per:
 Farciment:

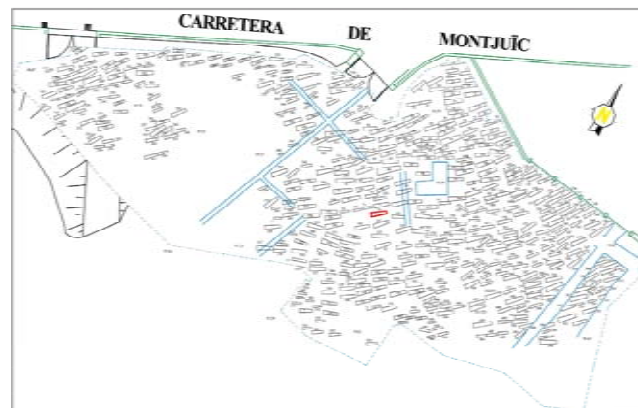
Informació arqueològica

Tipus enterrament: Individual Múltiple
 N. indiv.:
 Tipus dipòsit: primari secundari
 Ritual: inhumació cremació calç:
 Preservació: Pobre Regular Bona
 Aixovar: SI NO
 Orientació de l'esquelet: Cap O Peus E
 Orientació de la cara: -
 Posició del cos: desarticulat Remogut Articulat
 decúbit lateral: D E
 decúbit supí:

Posició braços i cames



Situació al jaciment



Fotografies

Complet:
 Detall:
 Altres:

Patologies observables

Tractament de conservació *in situ*: NO
 SI
 Descripció:

Observacions

Apareix l'individu sota les lloses, amb elements ossis dispersos. La terra de l'interior de la fossa està molt solta i podria haver-se escolat entre les lloses, creant un espai poc homogeni. En destapar les lloses, la zona dels peus apareix coberta amb una terra més compacte i els elements ossis dels peus es mostren totalment connexionats. Els peus es troben en flexió plantar i lateralitzats cap enfora. Els braços i els avantbraços estan paral·lels a l'eix del cos, les mans es troben als costats dels respectius coxals. El crani i les vèrtebres cervicals es troben lleugerament inclinats a l'esquerre. La mandíbula i el temporal E han caigut cap a l'esquerre. Part de la clavícula D i un fragment del cos de l'esternum estan desplaçats prop de la zona lumbar (costat D). L'húmer E presenta apòfisi supracondílea.

Montjuïc; la necrópolis jueva de la Barcelona medieval

Informació antropològica

| | | | | | | |
|-------------------|----------|-------------------------------------|--------|--------------------------|--------------------------|--------------------------|
| Sexe probable | Masculí | <input checked="" type="checkbox"/> | Femení | <input type="checkbox"/> | Indeterminat | <input type="checkbox"/> |
| Edat probable | Fetus | <input type="checkbox"/> | | | | |
| | Infantil | <input type="checkbox"/> | | Adult indeterminat | <input type="checkbox"/> | |
| | Juvenil | <input type="checkbox"/> | | Subadult indeterminat | <input type="checkbox"/> | |
| | Adult | <input checked="" type="checkbox"/> | | | | |
| | Madur | <input type="checkbox"/> | | | | |
| | Senil | <input type="checkbox"/> | | | | |
| Longitud esquelet | | <input type="text" value="-"/> | | | | |
| Longitud húmer | | <input type="text" value="-"/> | | | | |
| Longitud radi | | <input type="text" value="-"/> | | | | |
| Longitud fèmur | | <input type="text" value="-"/> | | | | |
| Longitud tibia | | <input type="text" value="-"/> | | | | |

Tafonomia

| | | | | | | |
|-------------------|----------------|-------------------------------------|--------------------------|--------------------------|-------|-------------------------------------|
| Connexions | | laxes | estretes | desplaçades | | |
| crani-atlas | | <input type="text"/> | n.o. ¹ | <input type="text"/> | | |
| atlas-axis | | <input type="text"/> | n.o. | <input type="text"/> | | |
| crani-mandíbula | | <input type="text"/> | n.o. | <input type="text"/> | | |
| CV cervical | | <input type="text"/> | n.o. | <input type="text"/> | | |
| CV dorsal | | <input type="text"/> | n.o. | <input type="text"/> | | |
| CV lumbar | | <input type="text"/> | X | X | | |
| cavitat toràctica | | <input type="text"/> | X | <input type="text"/> | | |
| escàpula-húmer | | <input type="text"/> | X | <input type="text"/> | | |
| colze | | <input type="text"/> | X | <input type="text"/> | | |
| carp | | <input type="text"/> | n.o. | <input type="text"/> | | |
| mans | | <input type="text"/> | n.o. | <input type="text"/> | | |
| coxo-femoral | | <input type="text"/> | X | <input type="text"/> | | |
| genoll | | <input type="text"/> | X | <input type="text"/> | | |
| tars | | <input type="text"/> | X | <input type="text"/> | | |
| peus | | <input type="text"/> | X | <input type="text"/> | | |
| | | oberta | semi-oberta | tancada | | |
| Cintura pelviana | | <input checked="" type="checkbox"/> | <input type="checkbox"/> | <input type="checkbox"/> | | |
| Cavitat toràctica | | <input checked="" type="checkbox"/> | <input type="checkbox"/> | <input type="checkbox"/> | | |
| | | rotació | no-rotació | | | |
| fèmurs | | <input type="text"/> | n.o. | | | |
| tíbies | | <input checked="" type="checkbox"/> | <input type="text"/> | | | |
| ròtules | | <input type="text"/> | X | | | |
| Descomposició | espai colmatat | <input type="checkbox"/> | espai buit | <input type="checkbox"/> | mixta | <input checked="" type="checkbox"/> |
| Efecte paret | NO | <input type="checkbox"/> | SI | <input type="checkbox"/> | on: | <input type="text"/> |

¹ n.o.= no observable

Montjuïc; la necròpolis jueva de la Barcelona medieval

Informació general

| | | | |
|-------------|----------|------------|------------|
| Jaciment | Montjuïc | Data | 28/12/2001 |
| N. individu | 1019 | Observador | JAQ |
| N. Tomba | 162 | | |

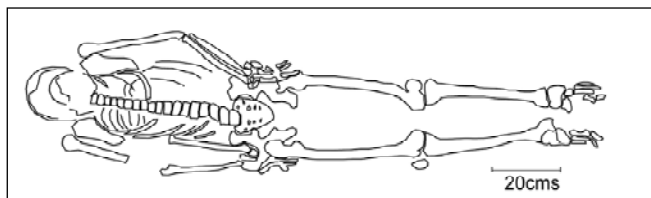
Localització

| | | | |
|------------------|----------------------------------|---------------|----------------------------------|
| Retall | <input type="text" value="UE-"/> | És tallat per | <input type="text" value="UE-"/> |
| Coberta | <input type="text" value="UE-"/> | Es recolza a | <input type="text" value="UE-"/> |
| Caixa | <input type="text" value="UE-"/> | Cobert per | <input type="text" value="UE-"/> |
| Altres individus | <input type="text" value="UE-"/> | | |
| Farciment | <input type="text" value="UE-"/> | | |

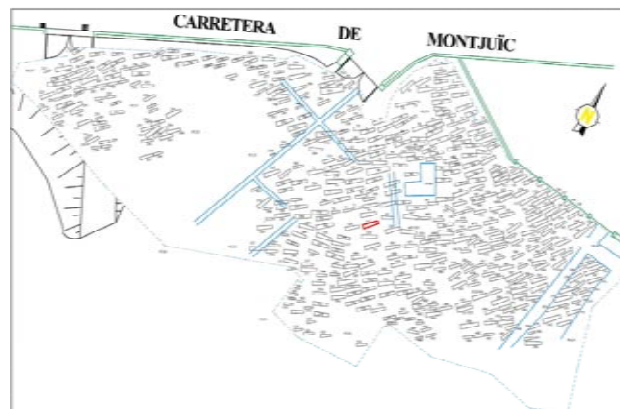
Informació arqueològica

| | | | | |
|--------------------------|--|--|---|-------------------------------------|
| Tipus enterrament | Individual <input checked="" type="checkbox"/> | Múltiple <input type="checkbox"/> | Reutilització | <input type="checkbox"/> |
| | N. indiv. | | | |
| Tipus dipòsit | primari <input checked="" type="checkbox"/> | secundari <input type="checkbox"/> | | |
| Ritual | inhumació <input checked="" type="checkbox"/> | cremació <input type="checkbox"/> | calç | <input type="checkbox"/> |
| Preservació | Pobre <input type="checkbox"/> | Regular <input type="checkbox"/> | Bona | <input checked="" type="checkbox"/> |
| Aixovar | SI <input type="checkbox"/> | NO <input checked="" type="checkbox"/> | | |
| Orientació de l'esquelet | Cap O | Peus E | | |
| Orientació de la cara | S | | | |
| Posició del cos | desarticulat <input type="checkbox"/> | Remogut <input type="checkbox"/> | Articulat <input checked="" type="checkbox"/> | |
| | | | decúbit lateral D <input type="checkbox"/> E <input type="checkbox"/> | |
| | | | decúbit supí <input checked="" type="checkbox"/> | |

Posició braços i cames



Situació al jaciment



Fotografies

| | |
|---------|-------------------------------------|
| Complet | <input checked="" type="checkbox"/> |
| Detall | <input type="text"/> |
| Altres | |

Patologies observables

Tractament de conservació *in situ*

| | |
|----|-------------------------------------|
| NO | <input checked="" type="checkbox"/> |
| SI | <input type="text"/> |

Descripció:

Observacions

Braços disposats paral·lelament al costat del cos, amb les mans sobre els coxals; el radi D ha caigut. Cames paral·leles amb els peus amb flexió plantar; el peu E caigut més lateralment cap enfora. La ròtula D ha caigut. El crani es troba en molt mal estat. L'individu està desplaçat dins la fossa, amb el cap topant amb l'extrem esquerre de la fossa. Les espatlles apareixen arronsades però amb totes les parts de l'esquelet ben connexionades. Els avantbraços es troben en pronació. El crani es troba amb la cara orientada al sud, part de la mandíbula ha caigut i es troba sota l'occipital.

Montjuïc; la necròpolis jueva de la Barcelona medieval

Informació antropològica

| | | | |
|-------------------|---|--|---------------------------------------|
| Sexe probable | Masculí <input checked="" type="checkbox"/> | Femení <input type="checkbox"/> | Indeterminat <input type="checkbox"/> |
| Edat probable | Fetus <input type="checkbox"/> | | |
| | Infantil <input type="checkbox"/> | Adult indeterminat <input type="checkbox"/> | |
| | Juvenil <input type="checkbox"/> | Subadult indeterminat <input type="checkbox"/> | |
| | Adult <input checked="" type="checkbox"/> | | |
| | Madur <input type="checkbox"/> | | |
| | Senil <input type="checkbox"/> | | |
| Longitud esquelet | 155 | | |
| Longitud húmer | 320 | | |
| Longitud radi | 232 | | |
| Longitud fèmur | 445 | | |
| Longitud tibia | 375 | | |

Tafonomia

| | | | | |
|------------------|--|--|--------------------------------|-------------|
| Connexions | | laxes | estretes | desplaçades |
| crani-atlas | | | n.o. ¹ | |
| atlas-axis | | | n.o. | |
| crani-mandíbula | | | X | |
| CV cervical | | | X | |
| CV dorsal | | | X | |
| CV lumbar | | | X | |
| cavitat toràcica | | | X | |
| escàpula-húmer | | | X | |
| colze | | | X | |
| carp | | X | | |
| mans | | X | | |
| coxo-femoral | | | X | |
| genoll | | | X | |
| tars | | | X | |
| peus | | | X | |
| | | oberta | semi-oberta | tancada |
| Cintura pelviana | | X | | |
| Cavitat toràcica | | X | | |
| | | rotació | no-rotació | |
| fèmurs | | X | | |
| tíbies | | X | | |
| ròtules | | X | | |
| Descomposició | espai colmatat <input checked="" type="checkbox"/> | espai buit <input type="checkbox"/> | mixta <input type="checkbox"/> | |
| Efecte paret | NO <input type="checkbox"/> | SI <input checked="" type="checkbox"/> | on: ...húmers, fèmurs | |

¹ n.o.= no observable

Montjuïc; la necròpolis jueva de la Barcelona medieval

Informació general

| | | | |
|-------------|----------|------------|------------|
| Jaciment | Montjuïc | Data | 07/01/2002 |
| N. individu | 1032 | Observador | JAQ |
| N. Tomba | 163 | | |

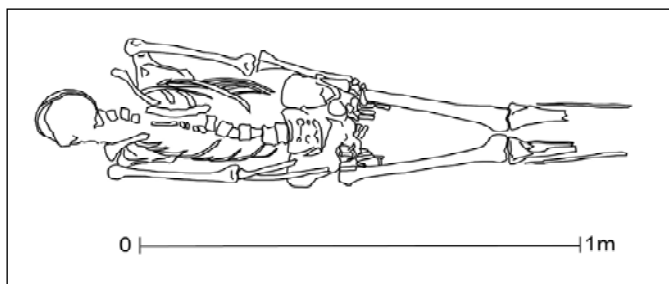
Localització

| | | | |
|------------------|----------------------------------|---------------|----------------------------------|
| Retall | <input type="text" value="UE-"/> | És tallat per | <input type="text" value="UE-"/> |
| Coberta | <input type="text" value="UE-"/> | Es recolza a | <input type="text" value="UE-"/> |
| Caixa | <input type="text" value="UE-"/> | Cobert per | <input type="text" value="UE-"/> |
| Altres individus | <input type="text" value="UE-"/> | | |
| Farciment | <input type="text" value="UE-"/> | | |

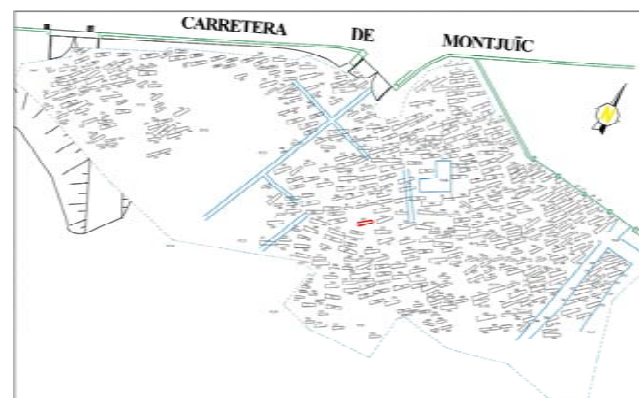
Informació arqueològica

| | | | | |
|--------------------------|--|--|---|-------------------------------------|
| Tipus enterrament | Individual <input checked="" type="checkbox"/> | Múltiple <input type="checkbox"/> | Reutilització | <input type="checkbox"/> |
| | | N. indiv. | | |
| Tipus dipòsit | primari <input checked="" type="checkbox"/> | secundari <input type="checkbox"/> | | |
| Ritual | inhumació <input checked="" type="checkbox"/> | cremació <input type="checkbox"/> | calç | <input type="checkbox"/> |
| Preservació | Pobre <input type="checkbox"/> | Regular <input type="checkbox"/> | Bona | <input checked="" type="checkbox"/> |
| Aixovar | SI <input type="checkbox"/> | NO <input checked="" type="checkbox"/> | | |
| Orientació de l'esquelet | Cap O | Peus E | | |
| Orientació de la cara | | | | |
| Posició del cos | desarticulat <input type="checkbox"/> | Remogut <input type="checkbox"/> | Articulat <input checked="" type="checkbox"/> | |
| | | | decúbit lateral D <input type="checkbox"/> E <input type="checkbox"/> | |
| | | | decúbit supí <input checked="" type="checkbox"/> | |

Posició braços i cames



Situació al jaciment



| | |
|-------------|---|
| Fotografies | Complet <input checked="" type="checkbox"/> |
| | Detall <input checked="" type="checkbox"/> |
| | Altres |

Patologies observables

| | |
|--|--|
| Tractament de conservació <i>in situ</i> | NO <input checked="" type="checkbox"/> |
| | SI <input type="checkbox"/> |
| | Descripció: |

Observacions

No es conserva l'esplacnocrani. Els braços de l'individu es troben disposats paral·lelament a l'eix del cos, amb els avantbraços disposats en pronació. Les mans es troben disposades sobre els coxals i l'epifisi proximal dels fèmurs. L'esternum es troba caigut a l'esquerra de la columna vertebral. Les tíbies i els peronés es troben molt malmesos. Les ròtules no es conserven. Els peus no es conserven degut a l'acció de la màquina excavadora.

Montjuïc; la necrópolis jueva de la Barcelona medieval

Informació antropològica

| | | | | | | |
|-------------------|----------|-------------------------------------|--------|--------------------------|--------------------------|--------------------------|
| Sexe probable | Masculí | <input checked="" type="checkbox"/> | Femení | <input type="checkbox"/> | Indeterminat | <input type="checkbox"/> |
| Edat probable | Fetus | <input type="checkbox"/> | | | | |
| | Infantil | <input type="checkbox"/> | | Adult indeterminat | <input type="checkbox"/> | |
| | Juvenil | <input type="checkbox"/> | | Subadult indeterminat | <input type="checkbox"/> | |
| | Adult | <input checked="" type="checkbox"/> | | | | |
| | Madur | <input type="checkbox"/> | | | | |
| | Senil | <input type="checkbox"/> | | | | |
| Longitud esquelet | | - | | | | |
| Longitud húmer | | - | | | | |
| Longitud radi | | - | | | | |
| Longitud fèmur | | - | | | | |
| Longitud tibia | | - | | | | |

Tafonomia

| | | | | |
|-------------------|----------------|-------------------------------------|-------------------|-------------------------------------|
| | | laxes | estretes | desplaçades |
| Crànio | | | n.o. | |
| atlas-axis | | | n.o. | |
| crani-mandíbula | | | n.o. | |
| CV cervical | | | n.o. | |
| CV dorsal | | | X | |
| CV lumbar | | | X | |
| cavitat toràctica | | | X | |
| escàpula-húmer | | | X | |
| colze | | | X | |
| carp | | | X | |
| mans | | | X | |
| coxo-femoral | | | X | |
| genoll | | | X | |
| tars | | | n.o. ¹ | |
| peus | | | n.o. | |
| | | oberta | semi-oberta | tancada |
| Cintura pelviana | | X | | |
| Cavitat toràctica | | X | | |
| | | rotació | no-rotació | |
| fèmurs | | | X | |
| tfbies | | X | | |
| ròtules | | | n.o. | |
| Descomposició | espai colmatat | <input checked="" type="checkbox"/> | espai buit | <input type="checkbox"/> |
| | | | | mixta |
| Efecte paret | NO | <input type="checkbox"/> | SI | <input checked="" type="checkbox"/> |
| | | | | on: ...húmers, fèmurs |

¹ n.o.= no observable

Montjuïc; la necrópolis jueva de la Barcelona medieval

Informació general

Jaciment: Montjuïc
 N. individu: 1081
 N. Tomba: 166
 Data: 23/01/2002
 Observador: JAQ


Localització

Retall:
 Coberta:
 Caixa:
 Altres individus:
 Farciment:
 És tallat per:
 Es recolza a:
 Cobert per:

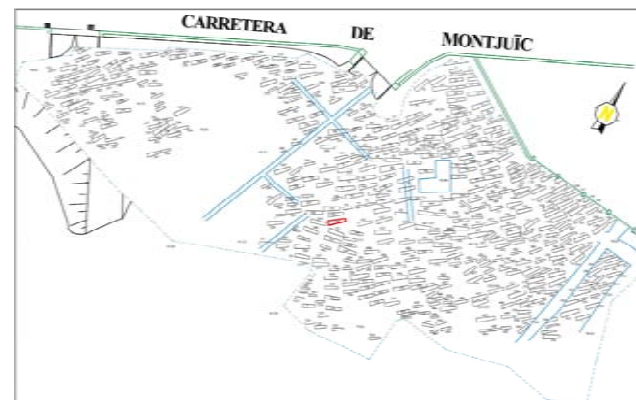
Informació arqueològica

Tipus enterrament: Individual Múltiple
 N. indiv.
 Tipus dipòsit: primari secundari
 Ritual: inhumació cremació
 Preservació: Pobre Regular Bona
 Aixovar: SI NO
 Orientació de l'esquelet: Cap O Peus E
 Orientació de la cara: -
 Posició del cos: desarticulat Remogut Articulat
 decúbit lateral: D E
 decúbit supí:

Posició braços i cames



Situació al jaciment



Fotografies: Complet
 Detall:
 Altres:

Patologies observables

Tractament de conservació *in situ*: NO
 SI
 Descripció:

Observacions

No es conserva el crani, només hi ha fragments de l'occipital i de la mandíbula. Els braços es troben paral·lels a l'eix, els avantbraços en pronació i els ossos de les mans relativament dispersos als costats dels coxals respectius. La columna vertebral està desplaçada cap a la dreta, a nivell de la zona lumbar. Els coxals estan totalment oberts i desplaçats lleugerament de la seva posició anatómica (sobretot coxal E). El fèmur D ha girat cap a l'exterior. Les ròtules han caigut cap a l'exterior. La tíbia D també ha girat una mica, no tant com el fèmur. Els peus es troben en flexió plantar, tot i que els seus elements ossis estan bastant desplaçats.

Montjuïc; la necrópolis jueva de la Barcelona medieval

Informació antropològica

| | | | | | | |
|-------------------|----------|-------------------------------------|--------|-------------------------------------|--------------------------|--------------------------|
| Sexe probable | Masculí | <input type="checkbox"/> | Femení | <input checked="" type="checkbox"/> | Indeterminat | <input type="checkbox"/> |
| Edat probable | Fetus | <input type="checkbox"/> | | | | |
| | Infantil | <input type="checkbox"/> | | Adult indeterminat | <input type="checkbox"/> | |
| | Juvenil | <input type="checkbox"/> | | Subadult indeterminat | <input type="checkbox"/> | |
| | Adult | <input checked="" type="checkbox"/> | | | | |
| | Madur | <input type="checkbox"/> | | | | |
| | Senil | <input type="checkbox"/> | | | | |
| Longitud esquelet | | <input type="text" value="-"/> | | | | |
| Longitud húmer | | <input type="text" value="-"/> | | | | |
| Longitud radi | | <input type="text" value="-"/> | | | | |
| Longitud fèmur | | <input type="text" value="-"/> | | | | |
| Longitud tibia | | <input type="text" value="-"/> | | | | |

Tafonomia

| | | | | | | |
|---------------|-------------------|-------------------------------------|----------------------|-------------------------------------|----------------------|--------------------------|
| Connexions | | laxes | estretes | desplaçades | | |
| | crani-atlas | <input type="text"/> | n.o. ¹ | <input type="text"/> | | |
| | atlas-axis | <input type="text"/> | n.o. | <input type="text"/> | | |
| | crani-mandíbula | <input type="text"/> | n.o. | <input type="text"/> | | |
| | CV cervical | <input type="text"/> | X | <input type="text"/> | | |
| | CV dorsal | <input type="text"/> | X | <input type="text"/> | | |
| | CV lumbar | X | <input type="text"/> | <input type="text"/> | | |
| | cavitat toràctica | X | <input type="text"/> | <input type="text"/> | | |
| | escàpula-húmer | <input type="text"/> | X | <input type="text"/> | | |
| | colze | <input type="text"/> | X | <input type="text"/> | | |
| | carp | <input type="text"/> | X | <input type="text"/> | | |
| | mans | X | <input type="text"/> | <input type="text"/> | | |
| | coxo-femoral | <input type="text"/> | X | <input type="text"/> | | |
| | genoll | <input type="text"/> | X | <input type="text"/> | | |
| | tars | X | <input type="text"/> | <input type="text"/> | | |
| | peus | <input type="text"/> | <input type="text"/> | X | | |
| | | | oberta | semi-oberta | tancada | |
| | Cintura pelviana | X | <input type="text"/> | <input type="text"/> | <input type="text"/> | |
| | Cavitat toràctica | X | <input type="text"/> | <input type="text"/> | <input type="text"/> | |
| | | | rotació | no-rotació | | |
| fèmurs | X | <input type="text"/> | <input type="text"/> | | | |
| tíbies | X | <input type="text"/> | <input type="text"/> | | | |
| ròtules | X | <input type="text"/> | <input type="text"/> | | | |
| Descomposició | espai colmatat | <input type="checkbox"/> | espai buit | <input checked="" type="checkbox"/> | mixta | <input type="checkbox"/> |
| Efecte paret | NO | <input checked="" type="checkbox"/> | SI | <input type="checkbox"/> | on: | <input type="text"/> |

¹ n.o.= no observable

Montjuïc; la necrópolis jueva de la Barcelona medieval

Informació general

| | | | |
|-------------|----------|------------|------------|
| Jaciment | Montjuïc | Data | 17/01/2002 |
| N. individu | 1066 | Observador | JAQ |
| N. Tomba | 169 | | |

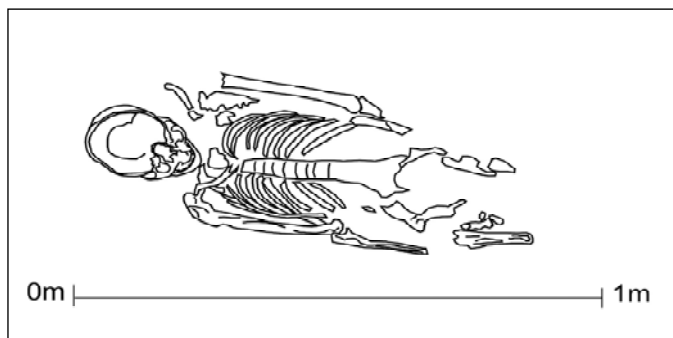
Localització

| | | | |
|------------------|----------------------------------|---------------|----------------------------------|
| Retall | <input type="text" value="UE-"/> | És tallat per | <input type="text" value="UE-"/> |
| Coberta | <input type="text" value="UE-"/> | Es recolza a | <input type="text" value="UE-"/> |
| Caixa | <input type="text" value="UE-"/> | Cobert per | <input type="text" value="UE-"/> |
| Altres individus | <input type="text" value="UE-"/> | | |
| Farciment | <input type="text" value="UE-"/> | | |

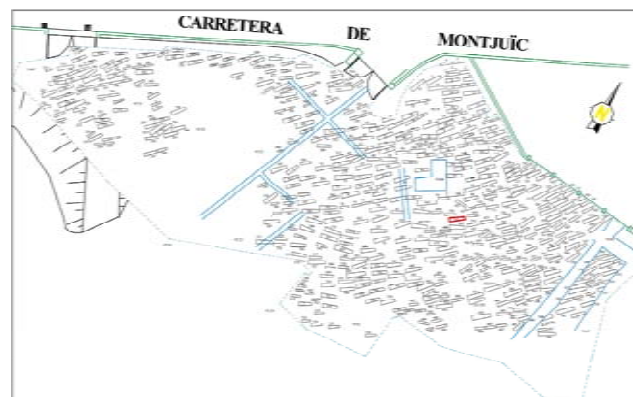
Informació arqueològica

| | | | | |
|--------------------------|--|---|-----------------|---|
| Tipus enterrament | Individual <input checked="" type="checkbox"/> | Múltiple <input type="checkbox"/> | Reutilització | <input type="checkbox"/> |
| | | N. indiv. | | |
| Tipus dipòsit | primari <input checked="" type="checkbox"/> | secundari <input type="checkbox"/> | | |
| Ritual | inhumació <input checked="" type="checkbox"/> | cremació <input type="checkbox"/> | calç | <input type="checkbox"/> |
| Preservació | Pobre <input type="checkbox"/> | Regular <input checked="" type="checkbox"/> | Bona | <input type="checkbox"/> |
| Aixovar | SI <input type="checkbox"/> | NO <input checked="" type="checkbox"/> | | |
| Orientació de l'esquelet | Cap O | Peus E | | |
| Orientació de la cara | E | | | |
| Posició del cos | desarticulat <input type="checkbox"/> | Remogut <input type="checkbox"/> | Articulat | <input checked="" type="checkbox"/> |
| | | | decúbit lateral | D <input type="checkbox"/> E <input type="checkbox"/> |
| | | | decúbit supí | <input checked="" type="checkbox"/> |

Posició braços i cames



Situació al jaciment



| | | |
|-------------|---------|-------------------------------------|
| Fotografies | Complet | <input checked="" type="checkbox"/> |
| | Detall | <input type="text"/> |
| | Altres | |

Patologies observables

| | | |
|--|-------------|-------------------------------------|
| Tractament de conservació <i>in situ</i> | NO | <input checked="" type="checkbox"/> |
| | SI | <input type="checkbox"/> |
| | Descripció: | |

Observacions

Les cames i els peus estan afectats per la màquina excavadora i només es conserva el fragment del terç proximal del fèmur D. També es veuen afectats els avantbraços i només es conserven el terç proximal del radi E, l'epífisi proximal del cúbit E i la meitat del cúbit D. Els braços es troben paral·lels a l'eix, els avantbraços en pronació i les mans al costat dels coxals respectius. El crani i la mandíbula es recolzen sobre el pit.

Montjuïc; la necrópolis jueva de la Barcelona medieval

Informació antropològica

| | | | | | | |
|-------------------|----------|-------------------------------------|--------|-------------------------------------|--------------------------|--------------------------|
| Sexe probable | Masculí | <input type="checkbox"/> | Femení | <input checked="" type="checkbox"/> | Indeterminat | <input type="checkbox"/> |
| Edat probable | Fetus | <input type="checkbox"/> | | | | |
| | Infantil | <input type="checkbox"/> | | Adult indeterminat | <input type="checkbox"/> | |
| | Juvenil | <input type="checkbox"/> | | Subadult indeterminat | <input type="checkbox"/> | |
| | Adult | <input type="checkbox"/> | | | | |
| | Madur | <input checked="" type="checkbox"/> | | | | |
| | Senil | <input type="checkbox"/> | | | | |
| Longitud esquelet | | <input type="text" value="-"/> | | | | |
| Longitud húmer | | <input type="text" value="-"/> | | | | |
| Longitud radi | | <input type="text" value="-"/> | | | | |
| Longitud fèmur | | <input type="text" value="-"/> | | | | |
| Longitud tibia | | <input type="text" value="-"/> | | | | |

Tafonomia

| | | | | | | |
|---------------|----------------------|-------------------------------------|-----------------------------------|-------------------------------------|-----------------------|--------------------------|
| Connexions | | laxes | estretes | desplaçades | | |
| | crani-atlas | <input type="text"/> | n.o. ¹ | <input type="text"/> | | |
| | atlas-axis | <input type="text"/> | n.o. | <input type="text"/> | | |
| | crani-mandíbula | <input type="text"/> | X | <input type="text"/> | | |
| | CV cervical | <input type="text"/> | n.o. | <input type="text"/> | | |
| | CV dorsal | <input type="text"/> | X | <input type="text"/> | | |
| | CV lumbar | <input type="text"/> | X | <input type="text"/> | | |
| | cavitat toràctica | <input type="text"/> | X | <input type="text"/> | | |
| | escàpula-húmer | <input type="text"/> | n.o. | <input type="text"/> | | |
| | colze | X | <input type="text"/> | <input type="text"/> | | |
| | carp | <input type="text"/> | n.o. | <input type="text"/> | | |
| | mans | <input type="text"/> | <input type="text"/> | X | | |
| | coxo-femoral | <input type="text"/> | X | <input type="text"/> | | |
| | genoll | <input type="text"/> | n.o. | <input type="text"/> | | |
| | tars | <input type="text"/> | n.o. | <input type="text"/> | | |
| | peus | <input type="text"/> | n.o. | <input type="text"/> | | |
| | | | oberta | semi-oberta | tancada | |
| | Cintura pelviana | <input type="text"/> | <input type="text" value="n.o."/> | <input type="text"/> | <input type="text"/> | |
| | Cavitat toràctica | X | <input type="text"/> | <input type="text"/> | <input type="text"/> | |
| | | | rotació | no-rotació | | |
| fèmurs | <input type="text"/> | <input type="text" value="n.o."/> | <input type="text"/> | | | |
| tíbies | <input type="text"/> | <input type="text" value="n.o."/> | <input type="text"/> | | | |
| ròtules | <input type="text"/> | <input type="text" value="n.o."/> | <input type="text"/> | | | |
| Descomposició | espai colmatat | <input checked="" type="checkbox"/> | espai buit | <input type="checkbox"/> | mixta | <input type="checkbox"/> |
| Efecte paret | NO | <input type="checkbox"/> | SI | <input checked="" type="checkbox"/> | on: ...húmers, fèmurs | |

¹ n.o.= no observable

Montjuïc; la necròpolis jueva de la Barcelona medieval

Informació general

| | | | |
|-------------|----------|------------|------------|
| Jaciment | Montjuïc | Data | 25/01/2002 |
| N. individu | 1094 | Observador | JAQ |
| N. Tomba | 182 | | |

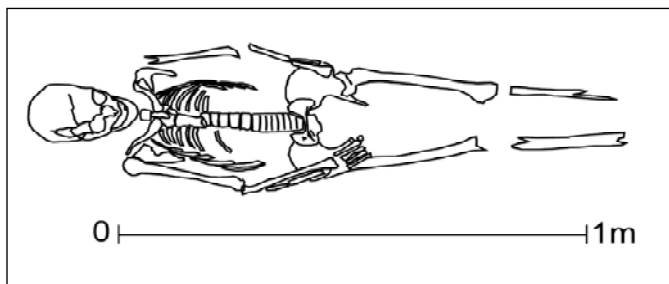
Localització

| | | | |
|------------------|----------------------------------|---------------|----------------------------------|
| Retall | <input type="text" value="UE-"/> | És tallat per | <input type="text" value="UE-"/> |
| Coberta | <input type="text" value="UE-"/> | Es recolza a | <input type="text" value="UE-"/> |
| Caixa | <input type="text" value="UE-"/> | Cobert per | <input type="text" value="UE-"/> |
| Altres individus | <input type="text" value="UE-"/> | | |
| Farciment | <input type="text" value="UE-"/> | | |

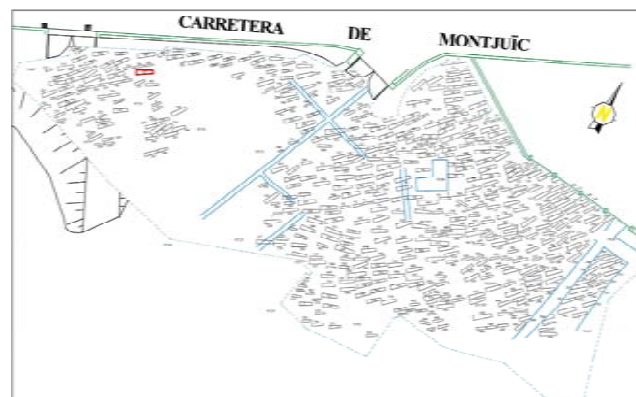
Informació arqueològica

| | | | | |
|--------------------------|--|---|---|--------------------------|
| Tipus enterrament | Individual <input checked="" type="checkbox"/> | Múltiple <input type="checkbox"/> | Reutilització | <input type="checkbox"/> |
| | | N. indiv. | | |
| Tipus dipòsit | primari <input checked="" type="checkbox"/> | secundari <input type="checkbox"/> | | |
| Ritual | inhumació <input checked="" type="checkbox"/> | cremació <input type="checkbox"/> | calç | <input type="checkbox"/> |
| Preservació | Pobre <input type="checkbox"/> | Regular <input checked="" type="checkbox"/> | Bona | <input type="checkbox"/> |
| Aixovar | SI <input type="checkbox"/> | NO <input checked="" type="checkbox"/> | | |
| Orientació de l'esquelet | Cap O | Peus E | | |
| Orientació de la cara | E | | | |
| Posició del cos | desarticulat <input type="checkbox"/> | Remogut <input type="checkbox"/> | Articulat <input checked="" type="checkbox"/> | |
| | | | decúbit lateral D <input type="checkbox"/> E <input type="checkbox"/> | |
| | | | decúbit supí <input checked="" type="checkbox"/> | |

Posició braços i cames



Situació al jaciment



Fotografies

| | |
|---------|-------------------------------------|
| Complet | <input checked="" type="checkbox"/> |
| Detall | <input type="checkbox"/> |
| Altres | |

Patologies observables

Tractament de conservació *in situ*

| | |
|----|-------------------------------------|
| NO | <input checked="" type="checkbox"/> |
| SI | <input type="checkbox"/> |

Descripció:

Observacions

L'individu presenta el crani i la mandíbula recolzats sobre el pit. Les clavícules, el manubri i el cos de l'esternum estan en posició anatòmica. Els braços es troben en paral·lel, els avantbraços en pronació, amb les mans recolzades sobre els coxals (sobre les crestes ilíaqües). No es conserven els peus i les tibies es troben molt malmeses, com també la part distal dels fèmurs.

Montjuïc; la necrópolis jueva de la Barcelona medieval

Informació antropològica

| | | | | | | |
|-------------------|----------|-------------------------------------|--------|-------------------------------------|--------------------------|--------------------------|
| Sexe probable | Masculí | <input type="checkbox"/> | Femení | <input checked="" type="checkbox"/> | Indeterminat | <input type="checkbox"/> |
| Edat probable | Fetus | <input type="checkbox"/> | | | | |
| | Infantil | <input type="checkbox"/> | | Adult indeterminat | <input type="checkbox"/> | |
| | Juvenil | <input type="checkbox"/> | | Subadult indeterminat | <input type="checkbox"/> | |
| | Adult | <input type="checkbox"/> | | | | |
| | Madur | <input checked="" type="checkbox"/> | | | | |
| | Senil | <input type="checkbox"/> | | | | |
| Longitud esquelet | | <input type="text" value="-"/> | | | | |
| Longitud húmer | | <input type="text" value="-"/> | | | | |
| Longitud radi | | <input type="text" value="-"/> | | | | |
| Longitud fèmur | | <input type="text" value="-"/> | | | | |
| Longitud tibia | | <input type="text" value="-"/> | | | | |

Tafonomia

| | | | | | | |
|-------------------|-------------------------------------|-------------------------------------|----------------------|-------------------------------------|-----------------------|--------------------------|
| Connexions | | laxes | estretes | desplaçades | | |
| | crani-atlas | <input type="text"/> | n.o. ¹ | <input type="text"/> | | |
| | atlas-axis | <input type="text"/> | n.o. | <input type="text"/> | | |
| | crani-mandíbula | <input type="text"/> | X | <input type="text"/> | | |
| | CV cervical | <input type="text"/> | n.o. | <input type="text"/> | | |
| | CV dorsal | <input type="text"/> | X | <input type="text"/> | | |
| | CV lumbar | <input type="text"/> | X | <input type="text"/> | | |
| | cavitat toràctica | <input type="text"/> | X | <input type="text"/> | | |
| | escàpula-húmer | <input type="text"/> | X | <input type="text"/> | | |
| | colze | <input type="text"/> | X | <input type="text"/> | | |
| | carp | <input type="text"/> | X | <input type="text"/> | | |
| | mans | <input type="text"/> | X | <input type="text"/> | | |
| | coxo-femoral | <input type="text"/> | X | <input type="text"/> | | |
| | genoll | <input type="text"/> | n.o. | <input type="text"/> | | |
| | tars | <input type="text"/> | n.o. | <input type="text"/> | | |
| | peus | <input type="text"/> | n.o. | <input type="text"/> | | |
| | | oberta | semi-oberta | tancada | | |
| Cintura pelviana | <input checked="" type="checkbox"/> | <input type="text"/> | <input type="text"/> | <input type="text"/> | | |
| Cavitat toràctica | <input checked="" type="checkbox"/> | <input type="text"/> | <input type="text"/> | <input type="text"/> | | |
| | | rotació | no-rotació | | | |
| fèmurs | <input type="text"/> | <input type="text"/> | X | | | |
| tíbies | <input type="text"/> | <input type="text"/> | n.o. | | | |
| ròtules | <input type="text"/> | <input type="text"/> | n.o. | | | |
| Descomposició | espai colmatat | <input checked="" type="checkbox"/> | espai buit | <input type="checkbox"/> | mixta | <input type="checkbox"/> |
| Efecte paret | NO | <input type="checkbox"/> | SI | <input checked="" type="checkbox"/> | on: ...húmers, fèmurs | |

¹ n.o.= no observable

Montjuïc; la necrópolis jueva de la Barcelona medieval

Informació general

| | | | |
|-------------|----------|------------|------------|
| Jaciment | Montjuïc | Data | 21/01/2002 |
| N. individu | 1072 | Observador | JAQ |
| N. Tomba | 336 | | |

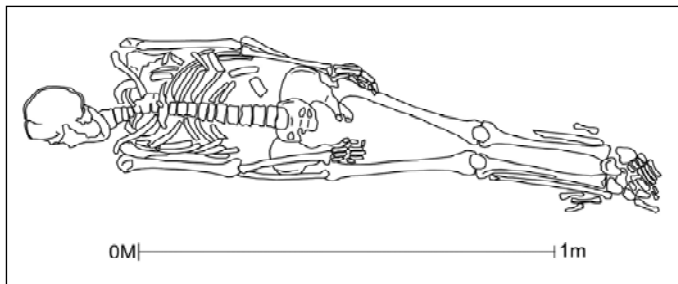
Localització

| | | | |
|------------------|----------------------------------|---------------|----------------------------------|
| Retall | <input type="text" value="UE-"/> | És tallat per | <input type="text" value="UE-"/> |
| Coberta | <input type="text" value="UE-"/> | Es recolza a | <input type="text" value="UE-"/> |
| Caixa | <input type="text" value="UE-"/> | Cobert per | <input type="text" value="UE-"/> |
| Altres individus | <input type="text" value="UE-"/> | | |
| Farciment | <input type="text" value="UE-"/> | | |

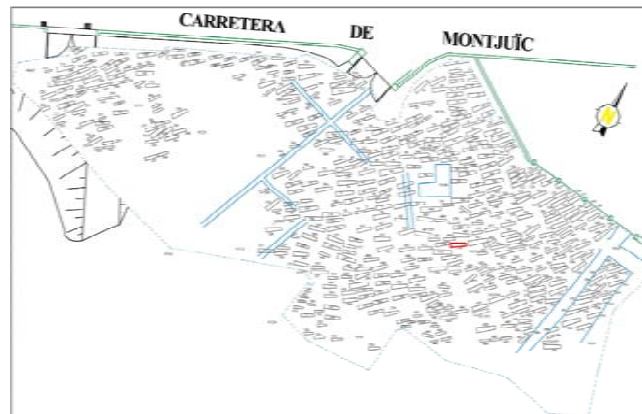
Informació arqueològica

| | | | | | | | |
|--------------------------|--------------|-------------------------------------|-----------|-------------------------------------|-----------------|---|--|
| Tipus enterrament | Individual | <input checked="" type="checkbox"/> | Múltiple | <input type="checkbox"/> | Reutilització | <input type="checkbox"/> | |
| | N. indiv. | | | | | | |
| Tipus dipòsit | primari | <input checked="" type="checkbox"/> | secundari | <input type="checkbox"/> | | | |
| Ritual | inhumació | <input checked="" type="checkbox"/> | cremació | <input type="checkbox"/> | calç | <input type="checkbox"/> | |
| Preservació | Pobre | <input type="checkbox"/> | Regular | <input type="checkbox"/> | Bona | <input checked="" type="checkbox"/> | |
| Aixovar | SI | <input type="checkbox"/> | NO | <input checked="" type="checkbox"/> | | | |
| Orientació de l'esquelet | Cap | O | Peus | E | | | |
| Orientació de la cara | E | | | | | | |
| Posició del cos | desarticulat | <input type="checkbox"/> | Remogut | <input type="checkbox"/> | Articulat | <input checked="" type="checkbox"/> | |
| | | | | | decúbit lateral | D <input type="checkbox"/> E <input type="checkbox"/> | |
| | | | | | decúbit supí | <input checked="" type="checkbox"/> | |

Posició braços i cames



Situació al jaciment



| | | |
|-------------|---------|-------------------------------------|
| Fotografies | Complet | <input checked="" type="checkbox"/> |
| | Detall | <input type="checkbox"/> |
| | Altres | |

Patologies observables

| | | |
|--|----|-------------------------------------|
| Tractament de conservació <i>in situ</i> | NO | <input checked="" type="checkbox"/> |
| | SI | <input type="checkbox"/> |
| Descripció: | | |

Observacions

L'individu no conserva l'esplacnocrani. Presenta els braços paral·lels a l'eix, els avantbraços en pronació, mà E situada sota el coxal E, recolzada sobre l'epífisi del fèmur i mà D sobre el coxal D. El cos de l'esternum s'ha desplaçat i ha caigut fins al costat E de la zona lumbar. Just sota la mandíbula apareix el cos de l'hioides fusionat amb les seves branques i per sota, el cartílag ossificat del tiroides. **IO**

Montjuïc; la necrópolis jueva de la Barcelona medieval

Informació antropològica

| | | | | | | |
|-------------------|----------|-------------------------------------|--------|--------------------------|--------------------------|--------------------------|
| Sexe probable | Masculí | <input checked="" type="checkbox"/> | Femení | <input type="checkbox"/> | Indeterminat | <input type="checkbox"/> |
| Edat probable | Fetus | <input type="checkbox"/> | | | | |
| | Infantil | <input type="checkbox"/> | | Adult indeterminat | <input type="checkbox"/> | |
| | Juvenil | <input type="checkbox"/> | | Subadult indeterminat | <input type="checkbox"/> | |
| | Adult | <input checked="" type="checkbox"/> | | | | |
| | Madur | <input type="checkbox"/> | | | | |
| | Senil | <input type="checkbox"/> | | | | |
| Longitud esquelet | | <input type="text" value="-"/> | | | | |
| Longitud húmer | | <input type="text" value="-"/> | | | | |
| Longitud radi | | <input type="text" value="-"/> | | | | |
| Longitud fèmur | | <input type="text" value="-"/> | | | | |
| Longitud tibia | | <input type="text" value="-"/> | | | | |

Tafonomia

| | | | | | |
|---------------|-------------------|-------------------------------------|----------------------|-------------------------------------|--------------------------|
| Connexions | | laxes | estretes | desplaçades | |
| | crani-atlas | <input type="text"/> | n.o. ¹ | <input type="text"/> | |
| | atlas-axis | <input type="text"/> | n.o. | <input type="text"/> | |
| | crani-mandíbula | X | | <input type="text"/> | |
| | CV cervical | <input type="text"/> | n.o. | <input type="text"/> | |
| | CV dorsal | <input type="text"/> | X | <input type="text"/> | |
| | CV lumbar | <input type="text"/> | X | <input type="text"/> | |
| | cavitat toràctica | <input type="text"/> | X | <input type="text"/> | |
| | escàpula-húmer | <input type="text"/> | X | <input type="text"/> | |
| | colze | <input type="text"/> | X | <input type="text"/> | |
| | carp | <input type="text"/> | X | <input type="text"/> | |
| | mans | <input type="text"/> | X | <input type="text"/> | |
| | coxo-femoral | <input type="text"/> | X | <input type="text"/> | |
| | genoll | <input type="text"/> | X | <input type="text"/> | |
| | tars | <input type="text"/> | X | <input type="text"/> | |
| | peus | <input type="text"/> | X | <input type="text"/> | |
| | | oberta | semi-oberta | tancada | |
| | Cintura pelviana | <input type="text"/> | X | <input type="text"/> | |
| | Cavitat toràctica | X | <input type="text"/> | <input type="text"/> | |
| | | rotació | no-rotació | | |
| | fèmurs | <input type="text"/> | X | | |
| | tíbies | <input type="text"/> | X | | |
| | ròtules | <input type="text"/> | X | | |
| Descomposició | espai colmatat | <input checked="" type="checkbox"/> | espai buit | <input type="checkbox"/> | |
| | | | | mixta | <input type="checkbox"/> |
| Efecte paret | NO | <input type="checkbox"/> | SI | <input checked="" type="checkbox"/> | on: ...húmers, fèmurs |

¹ n.o.= no observable

Montjuïc; la necròpolis jueva de la Barcelona medieval

Informació general

| | | | |
|-------------|----------|------------|------------|
| Jaciment | Montjuïc | Data | 07/01/2002 |
| N. individu | 1063 | Observador | JAQ |
| N. Tomba | 423 | | |

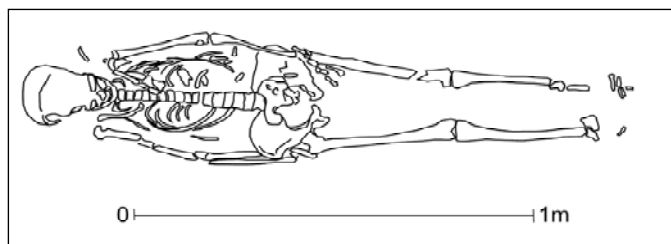
Localització

| | | | |
|------------------|----------------------------------|---------------|----------------------------------|
| Retall | <input type="text" value="UE-"/> | És tallat per | <input type="text" value="UE-"/> |
| Coberta | <input type="text" value="UE-"/> | Es recolza a | <input type="text" value="UE-"/> |
| Caixa | <input type="text" value="UE-"/> | Cobert per | <input type="text" value="UE-"/> |
| Altres individus | <input type="text" value="UE-"/> | | |
| Farciment | <input type="text" value="UE-"/> | | |

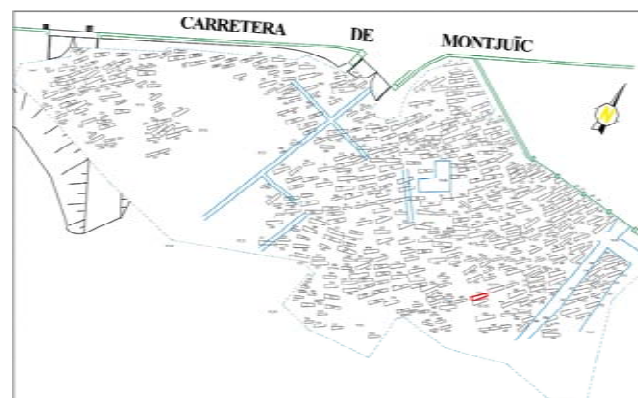
Informació arqueològica

| | | | | | | |
|--------------------------|--------------|-------------------------------------|-----------|-------------------------------------|-----------------|---|
| Tipus enterrament | Individual | <input checked="" type="checkbox"/> | Múltiple | <input type="checkbox"/> | Reutilització | <input type="checkbox"/> |
| | N. indiv. | | | | | |
| Tipus dipòsit | primari | <input checked="" type="checkbox"/> | secundari | <input type="checkbox"/> | | |
| Ritual | inhumació | <input checked="" type="checkbox"/> | cremació | <input type="checkbox"/> | calç | <input type="checkbox"/> |
| Preservació | Pobre | <input type="checkbox"/> | Regular | <input type="checkbox"/> | Bona | <input checked="" type="checkbox"/> |
| Aixovar | SI | <input type="checkbox"/> | NO | <input checked="" type="checkbox"/> | | |
| Orientació de l'esquelet | Cap | SO | Peus | NE | | |
| Orientació de la cara | SO | | | | | |
| Posició del cos | desarticulat | <input type="checkbox"/> | Remogut | <input type="checkbox"/> | Articulat | <input checked="" type="checkbox"/> |
| | | | | | decúbit lateral | D <input type="checkbox"/> E <input type="checkbox"/> |
| | | | | | decúbit supí | <input checked="" type="checkbox"/> |

Posició braços i cames



Situació al jaciment



Fotografies

| | |
|---------|-------------------------------------|
| Complet | <input checked="" type="checkbox"/> |
| Detall | <input type="checkbox"/> |
| Altres | |

Patologies observables

Tractament de conservació *in situ*

| | |
|----|-------------------------------------|
| NO | <input checked="" type="checkbox"/> |
| SI | <input type="checkbox"/> |

Descripció:

Observacions

L'individu presenta el crani i la mandíbula recolzades totalment sobre el pit. Els braços estan paral·lels a l'eix del cos, els avantbraços estan en pronació amb les mans al costat dels coxals respectius. Els ossos de les mans han caigut sota els coxals i dins de la cavitat pelviana. Sobre el cap hi ha una pedra que l'encaixa dins la fossa. Ó

Montjuïc; la necrópolis jueva de la Barcelona medieval

Informació antropològica

| | | | | | | |
|-------------------|----------|-------------------------------------|--------|-------------------------------------|--------------------------|--------------------------|
| Sexe probable | Masculí | <input type="checkbox"/> | Femení | <input checked="" type="checkbox"/> | Indeterminat | <input type="checkbox"/> |
| Edat probable | Fetus | <input type="checkbox"/> | | | | |
| | Infantil | <input type="checkbox"/> | | Adult indeterminat | <input type="checkbox"/> | |
| | Juvenil | <input type="checkbox"/> | | Subadult indeterminat | <input type="checkbox"/> | |
| | Adult | <input checked="" type="checkbox"/> | | | | |
| | Madur | <input type="checkbox"/> | | | | |
| | Senil | <input type="checkbox"/> | | | | |
| Longitud esquelet | | <input type="text" value="-"/> | | | | |
| Longitud húmer | | <input type="text" value="-"/> | | | | |
| Longitud radi | | <input type="text" value="-"/> | | | | |
| Longitud fèmur | | <input type="text" value="-"/> | | | | |
| Longitud tibia | | <input type="text" value="-"/> | | | | |

Tafonomia

| | | | | | | |
|---------------|-------------------------------------|-------------------------------------|-------------------------------------|-------------------------------------|-----------------------|--------------------------|
| Connexions | | laxes | estretes | desplaçades | | |
| | crani-atlas | <input type="text"/> | n.o. ¹ | <input type="text"/> | | |
| | atlas-axis | <input type="text"/> | n.o. | <input type="text"/> | | |
| | crani-mandíbula | <input checked="" type="checkbox"/> | | <input type="text"/> | | |
| | CV cervical | <input type="text"/> | n.o. | <input type="text"/> | | |
| | CV dorsal | <input type="text"/> | <input checked="" type="checkbox"/> | <input type="text"/> | | |
| | CV lumbar | <input type="text"/> | <input checked="" type="checkbox"/> | <input type="text"/> | | |
| | cavitat toràctica | <input type="text"/> | <input checked="" type="checkbox"/> | <input type="text"/> | | |
| | escàpula-húmer | <input type="text"/> | <input checked="" type="checkbox"/> | <input type="text"/> | | |
| | colze | <input type="text"/> | <input checked="" type="checkbox"/> | <input type="text"/> | | |
| | carp | <input type="text"/> | | <input checked="" type="checkbox"/> | | |
| | mans | <input type="text"/> | | <input checked="" type="checkbox"/> | | |
| | coxo-femoral | <input type="text"/> | <input checked="" type="checkbox"/> | <input type="text"/> | | |
| | genoll | <input type="text"/> | <input checked="" type="checkbox"/> | <input type="text"/> | | |
| | tars | <input type="text"/> | <input checked="" type="checkbox"/> | <input type="text"/> | | |
| | peus | <input type="text"/> | | <input checked="" type="checkbox"/> | | |
| | | | oberta | semi-oberta | tancada | |
| | Cintura pelviana | <input checked="" type="checkbox"/> | <input type="text"/> | <input type="text"/> | <input type="text"/> | |
| | Cavitat toràctica | <input checked="" type="checkbox"/> | <input type="text"/> | <input type="text"/> | <input type="text"/> | |
| | | | rotació | no-rotació | | |
| fèmurs | <input type="text"/> | <input type="text"/> | <input checked="" type="checkbox"/> | | | |
| tíbies | <input checked="" type="checkbox"/> | <input type="text"/> | | | | |
| ròtules | <input type="text"/> | <input type="text"/> | n.o. | | | |
| Descomposició | espai colmatat | <input checked="" type="checkbox"/> | espai buit | <input type="checkbox"/> | mixta | <input type="checkbox"/> |
| Efecte paret | NO | <input type="checkbox"/> | SI | <input checked="" type="checkbox"/> | on: ...húmers, fèmurs | |

¹ n.o.= no observable

Montjuïc; la necrópolis jueva de la Barcelona medieval

Informació general

Jaciment Montjuïc Data 25/01/2002
 N. individu 1104 Observador JAQ
 N. Tomba 436

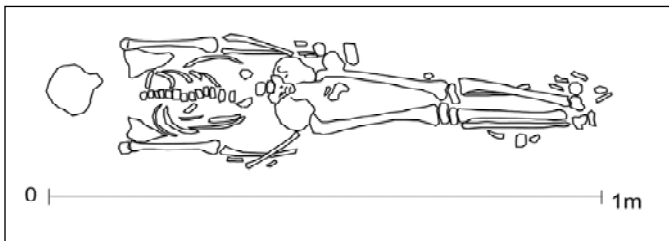
Localització

Retall
 Coberta És tallat per
 Caixa Es recolza a
 Altres individus Cobert per
 Farciment

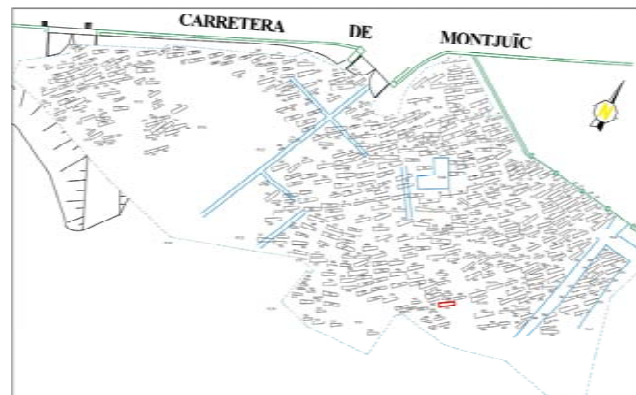
Informació arqueològica

Tipus enterrament Individual Múltiple Reutilització
 N. indiv.
 Tipus dipòsit primari secundari
 Ritual inhumació cremació calç
 Preservació Pobre Regular Bona
 Aixovar SI NO
 Orientació de l'esquelet Cap O Peus E
 Orientació de la cara -
 Posició del cos desarticulat Remogut Articulat
 decúbit lateral D E
 decúbit supí

Posició braços i cames



Situació al jaciment



Fotografies Complet
 Detall :
 Altres

Patologies observables

Tractament de conservació *in situ* NO
 SI
 Descripció:

Observacions

El cos està recobert d'una terra molt solta, possiblement producte de l'escolament entre les lloses. La columna vertebral està disposada relativament en posició anatómica, però la zona lumbar està més desplaçada. Els coxals no conserven la simetria, el coxal D està desplaçat. Els braços es troben paral·lels, els avantbraços en pronació i les mans als costats dels coxals. Els ossos de la mà D estan dispersos al llarg del fèmur D (part externa). El fèmur E està girat cap enfora i el cap d'aquest fèmur està al costat extern. La tíbia E està girada cap enfora i la seva epífisi proximal es troba situada entre les dues tíbies. Els peus es troben en flexió plantar, lateralitzats cap a l'esquerre, però amb les restes òssies molt disperses (p. ex. el calcani D es troba prop de l'epífisi proximal del fèmur E).

Montjuïc; la necrópolis jueva de la Barcelona medieval

Informació antropològica

| | | | | | | |
|-------------------|----------|-------------------------------------|-----------------------|-------------------------------------|--------------|--------------------------|
| Sexe probable | Masculí | <input type="checkbox"/> | Femení | <input checked="" type="checkbox"/> | Indeterminat | <input type="checkbox"/> |
| Edat probable | Fetus | <input type="checkbox"/> | | | | |
| | Infantil | <input checked="" type="checkbox"/> | Adult indeterminat | <input type="checkbox"/> | | |
| | Juvenil | <input type="checkbox"/> | Subadult indeterminat | <input type="checkbox"/> | | |
| | Adult | <input type="checkbox"/> | | | | |
| | Madur | <input type="checkbox"/> | | | | |
| | Senil | <input type="checkbox"/> | | | | |
| Longitud esquelet | | <input type="text" value="-"/> | | | | |
| Longitud húmer | | <input type="text" value="-"/> | | | | |
| Longitud radi | | <input type="text" value="-"/> | | | | |
| Longitud fèmur | | <input type="text" value="-"/> | | | | |
| Longitud tibia | | <input type="text" value="-"/> | | | | |

Tafonomia

| | | | | | | |
|---------------|-------------------|-------------------------------------|----------------------|-------------------------------------|-------|--------------------------|
| Connexions | | laxes | estretes | desplaçades | | |
| | crani-atlas | <input type="text"/> | n.o. ¹ | <input type="text"/> | | |
| | atlas-axis | <input type="text"/> | n.o. | <input type="text"/> | | |
| | crani-mandíbula | <input type="text"/> | n.o. | <input type="text"/> | | |
| | CV cervical | <input type="text"/> | n.o. | <input type="text"/> | | |
| | CV dorsal | X | <input type="text"/> | <input type="text"/> | | |
| | CV lumbar | <input type="text"/> | <input type="text"/> | X | | |
| | cavitat toràctica | X | <input type="text"/> | <input type="text"/> | | |
| | escàpula-húmer | <input type="text"/> | X | <input type="text"/> | | |
| | colze | X | <input type="text"/> | <input type="text"/> | | |
| | carp | <input type="text"/> | <input type="text"/> | X | | |
| | mans | <input type="text"/> | <input type="text"/> | X | | |
| | coxo-femoral | E | D | <input type="text"/> | | |
| | genoll | <input type="text"/> | X | <input type="text"/> | | |
| | tars | <input type="text"/> | <input type="text"/> | X | | |
| | peus | <input type="text"/> | <input type="text"/> | X | | |
| | | oberta | semi-oberta | tancada | | |
| | Cintura pelviana | X | <input type="text"/> | <input type="text"/> | | |
| | Cavitat toràctica | X | <input type="text"/> | <input type="text"/> | | |
| | | rotació | no-rotació | | | |
| | fèmurs | E | D | | | |
| | tíbies | E | D | | | |
| | ròtules | X | <input type="text"/> | | | |
| Descomposició | espai colmatat | <input type="checkbox"/> | espai buit | <input checked="" type="checkbox"/> | mixta | <input type="checkbox"/> |
| Efecte paret | NO | <input checked="" type="checkbox"/> | SI | <input type="checkbox"/> | on: | <input type="text"/> |

¹ n.o.= no observable

Montjuïc; la necròpolis jueva de la Barcelona medieval

Informació general

| | | | |
|-------------|----------|------------|------------|
| Jaciment | Montjuïc | Data | 22/01/2002 |
| N. individu | 1090 | Observador | JAQ |
| N. Tomba | 462 | | |

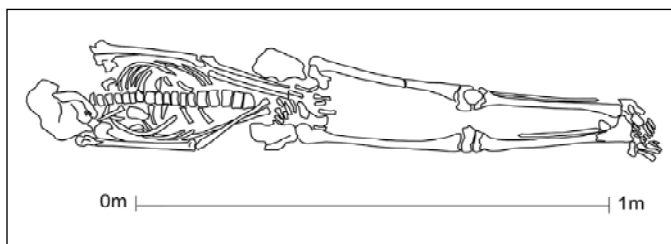
Localització

| | | | |
|------------------|----------------------------------|---------------|----------------------------------|
| Retall | <input type="text" value="UE-"/> | És tallat per | <input type="text" value="UE-"/> |
| Coberta | <input type="text" value="UE-"/> | Es recolza a | <input type="text" value="UE-"/> |
| Caixa | <input type="text" value="UE-"/> | Cobert per | <input type="text" value="UE-"/> |
| Altres individus | <input type="text" value="UE-"/> | | |
| Farciment | <input type="text" value="UE-"/> | | |

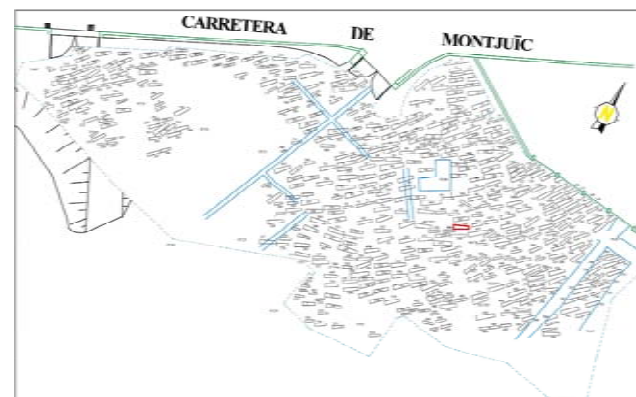
Informació arqueològica

| | | | | | | |
|--------------------------|--------------|-------------------------------------|-----------|-------------------------------------|-----------------|---|
| Tipus enterrament | Individual | <input checked="" type="checkbox"/> | Múltiple | <input type="checkbox"/> | Reutilització | <input type="checkbox"/> |
| | | | N. indiv. | | | |
| Tipus dipòsit | primari | <input checked="" type="checkbox"/> | secundari | <input type="checkbox"/> | | |
| Ritual | inhumació | <input checked="" type="checkbox"/> | cremació | <input type="checkbox"/> | calç | <input type="checkbox"/> |
| Preservació | Pobre | <input type="checkbox"/> | Regular | <input type="checkbox"/> | Bona | <input checked="" type="checkbox"/> |
| Aixovar | SI | <input type="checkbox"/> | NO | <input checked="" type="checkbox"/> | | |
| Orientació de l'esquelet | Cap | O | Peus | E | | |
| Orientació de la cara | S | | | | | |
| Posició del cos | desarticulat | <input type="checkbox"/> | Remogut | <input type="checkbox"/> | Articulat | <input checked="" type="checkbox"/> |
| | | | | | decúbit lateral | D <input type="checkbox"/> E <input type="checkbox"/> |
| | | | | | decúbit supí | <input checked="" type="checkbox"/> |

Posició braços i cames



Situació al jaciment



Fotografies

| | |
|---------|-------------------------------------|
| Complet | <input checked="" type="checkbox"/> |
| Detall | <input type="checkbox"/> |
| Altres | |

Patologies observables

Tractament de conservació *in situ*

| | |
|----|-------------------------------------|
| NO | <input checked="" type="checkbox"/> |
| SI | <input type="checkbox"/> |

Descripció:

Observacions

La major part del crani no es conserva. Els braços es troben en paral·lel, els avantbraços en pronació i mans situades dins la cavitat pelviana. Presenta el cos de l'esternum caigut al costat dret de la cavitat toràcica.

Montjuïc; la necrópolis jueva de la Barcelona medieval

Informació antropològica

| | | | | | | |
|-------------------|----------|-------------------------------------|--------|--------------------------|--------------------------|--------------------------|
| Sexe probable | Masculí | <input checked="" type="checkbox"/> | Femení | <input type="checkbox"/> | Indeterminat | <input type="checkbox"/> |
| Edat probable | Fetus | <input type="checkbox"/> | | | | |
| | Infantil | <input checked="" type="checkbox"/> | | Adult indeterminat | <input type="checkbox"/> | |
| | Juvenil | <input type="checkbox"/> | | Subadult indeterminat | <input type="checkbox"/> | |
| | Adult | <input type="checkbox"/> | | | | |
| | Madur | <input type="checkbox"/> | | | | |
| | Senil | <input type="checkbox"/> | | | | |
| Longitud esquelet | | <input type="text" value="-"/> | | | | |
| Longitud húmer | | <input type="text" value="-"/> | | | | |
| Longitud radi | | <input type="text" value="-"/> | | | | |
| Longitud fèmur | | <input type="text" value="-"/> | | | | |
| Longitud tibia | | <input type="text" value="-"/> | | | | |

Tafonomia

| | | | | | | |
|-------------------|---|---|---|---|---------------|--------------------------|
| Connexions | | laxes | estretes | desplaçades | | |
| | crani-atlas | <input type="text"/> | <input checked="" type="text" value="X"/> | <input type="text"/> | | |
| | atlas-axis | <input type="text"/> | <input checked="" type="text" value="X"/> | <input type="text"/> | | |
| | crani-mandíbula | <input type="text"/> | <input checked="" type="text" value="X"/> | <input type="text"/> | | |
| | CV cervical | <input type="text"/> | <input checked="" type="text" value="X"/> | <input type="text"/> | | |
| | CV dorsal | <input type="text"/> | <input checked="" type="text" value="X"/> | <input type="text"/> | | |
| | CV lumbar | <input type="text"/> | <input checked="" type="text" value="X"/> | <input type="text"/> | | |
| | cavitat toràctica | <input type="text"/> | <input checked="" type="text" value="X"/> | <input type="text"/> | | |
| | escàpula-húmer | <input type="text"/> | <input checked="" type="text" value="X"/> | <input type="text"/> | | |
| | colze | <input checked="" type="text" value="X"/> | <input type="text"/> | <input type="text"/> | | |
| | carp | <input type="text"/> | <input type="text"/> | <input checked="" type="text" value="X"/> | | |
| | mans | <input type="text"/> | <input type="text"/> | <input checked="" type="text" value="X"/> | | |
| | coxo-femoral | <input type="text"/> | <input checked="" type="text" value="X"/> | <input type="text"/> | | |
| | genoll | <input type="text"/> | <input checked="" type="text" value="X"/> | <input type="text"/> | | |
| | tars | <input type="text"/> | <input checked="" type="text" value="X"/> | <input type="text"/> | | |
| peus | <input type="text"/> | <input checked="" type="text" value="X"/> | <input type="text"/> | | | |
| | | oberta | semi-oberta | tancada | | |
| Cintura pelviana | <input checked="" type="text" value="X"/> | <input type="text"/> | <input type="text"/> | <input type="text"/> | | |
| Cavitat toràctica | <input checked="" type="text" value="X"/> | <input type="text"/> | <input type="text"/> | <input type="text"/> | | |
| | | rotació | no-rotació | | | |
| fèmurs | <input type="text"/> | <input checked="" type="text" value="X"/> | | | | |
| tíbies | <input checked="" type="text" value="D"/> | <input checked="" type="text" value="E"/> | | | | |
| ròtules | <input type="text"/> | <input checked="" type="text" value="X"/> | | | | |
| Descomposició | espai colmatat | <input checked="" type="checkbox"/> | espai buit | <input type="checkbox"/> | mixta | <input type="checkbox"/> |
| Efecte paret | NO | <input type="checkbox"/> | SI | <input checked="" type="checkbox"/> | on: ...húmers | |

¹ n.o.= no observable

Montjuïc; la necròpolis jueva de la Barcelona medieval

Informació general

Jaciment Montjuïc Data 17/01/2002
 N. individu 1069 Observador JAQ
 N. Tomba 467


Localització

Retall
 Coberta És tallat per
 Caixa Es recolza a
 Altres individus Cobert per
 Farciment

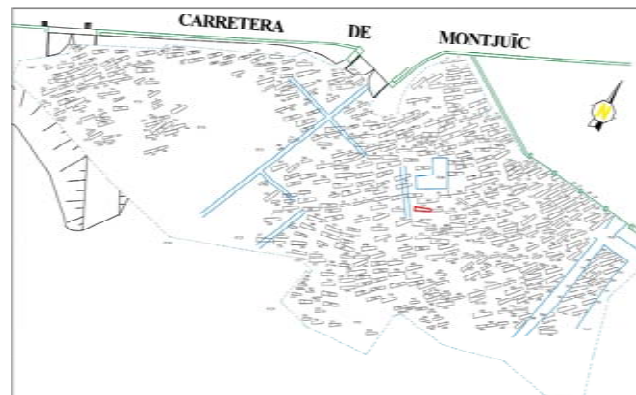
Informació arqueològica

Tipus enterrament Individual Múltiple Reutilització
 N. indiv.
 Tipus dipòsit primari secundari
 Ritual inhumació cremació calç
 Preservació Pobre Regular Bona
 Aixovar SI NO
 Orientació de l'esquelet Cap O Peus E
 Orientació de la cara -
 Posició del cos desarticulat Remogut Articulat
 decúbit lateral D E
 decúbit supí

Posició braços i cames



Situació al jaciment



Fotografies Complet
 Detall
 Altres

Patologies observables

Tractament de conservació *in situ* NO
 SI
 Descripció:

Observacions

El grau de preservació dels elements ossis d'aquest individu es molt pobre i només conserva fragments de les tíbies i els peronés, del coxal E, metacarps i falanges, diverses vèrtebres i un fragment del radi D. Longitud peroné D aprox. 356mm.

Montjuïc; la necrópolis jueva de la Barcelona medieval

Informació antropològica

| | | | | | | |
|-------------------|--------------------------------|--------------------------|--------|--------------------------|-------------------------------------|-------------------------------------|
| Sexe probable | Masculí | <input type="checkbox"/> | Femení | <input type="checkbox"/> | Indeterminat | <input checked="" type="checkbox"/> |
| Edat probable | Fetus | <input type="checkbox"/> | | | | |
| | Infantil | <input type="checkbox"/> | | Adult indeterminat | <input checked="" type="checkbox"/> | |
| | Juvenil | <input type="checkbox"/> | | Subadult indeterminat | <input type="checkbox"/> | |
| | Adult | <input type="checkbox"/> | | | | |
| | Madur | <input type="checkbox"/> | | | | |
| | Senil | <input type="checkbox"/> | | | | |
| Longitud esquelet | <input type="text" value="-"/> | | | | | |
| Longitud húmer | <input type="text" value="-"/> | | | | | |
| Longitud radi | <input type="text" value="-"/> | | | | | |
| Longitud fèmur | <input type="text" value="-"/> | | | | | |
| Longitud tibia | <input type="text" value="-"/> | | | | | |

Tafonomia

| | | | | | | |
|-------------------|----------------------|---|----------------------|--------------------------|-------|--------------------------|
| Connexions | | laxes | estretes | desplaçades | | |
| crani-atlas | <input type="text"/> | <input type="text" value="n.o.<sup>1</sup>"/> | <input type="text"/> | | | |
| atlas-axis | <input type="text"/> | <input type="text" value="n.o."/> | <input type="text"/> | | | |
| crani-mandíbula | <input type="text"/> | <input type="text" value="n.o."/> | <input type="text"/> | | | |
| CV cervical | <input type="text"/> | <input type="text" value="n.o."/> | <input type="text"/> | | | |
| CV dorsal | <input type="text"/> | <input type="text" value="n.o."/> | <input type="text"/> | | | |
| CV lumbar | <input type="text"/> | <input type="text" value="n.o."/> | <input type="text"/> | | | |
| cavitat toràctica | <input type="text"/> | <input type="text" value="n.o."/> | <input type="text"/> | | | |
| escàpula-húmer | <input type="text"/> | <input type="text" value="n.o."/> | <input type="text"/> | | | |
| colze | <input type="text"/> | <input type="text" value="n.o."/> | <input type="text"/> | | | |
| carp | <input type="text"/> | <input type="text" value="n.o."/> | <input type="text"/> | | | |
| mans | <input type="text"/> | <input type="text" value="n.o."/> | <input type="text"/> | | | |
| coxo-femoral | <input type="text"/> | <input type="text" value="n.o."/> | <input type="text"/> | | | |
| genoll | <input type="text"/> | <input type="text" value="n.o."/> | <input type="text"/> | | | |
| tars | <input type="text"/> | <input type="text" value="n.o."/> | <input type="text"/> | | | |
| peus | <input type="text"/> | <input type="text" value="n.o."/> | <input type="text"/> | | | |
| | | oberta | semi-oberta | tancada | | |
| Cintura pelviana | <input type="text"/> | <input type="text" value="n.o."/> | <input type="text"/> | <input type="text"/> | | |
| Cavitat toràctica | <input type="text"/> | <input type="text" value="n.o."/> | <input type="text"/> | <input type="text"/> | | |
| | | rotació | no-rotació | | | |
| fèmurs | <input type="text"/> | <input type="text" value="n.o."/> | <input type="text"/> | | | |
| tíbies | <input type="text"/> | <input type="text" value="n.o."/> | <input type="text"/> | | | |
| ròtules | <input type="text"/> | <input type="text" value="n.o."/> | <input type="text"/> | | | |
| Descomposició | espai colmatat | <input type="checkbox"/> | espai buit | <input type="checkbox"/> | mixta | <input type="checkbox"/> |
| Efecte paret | NO | <input type="checkbox"/> | SI | <input type="checkbox"/> | on: | <input type="text"/> |

¹ n.o.= no observable

Montjuïc; la necrópolis jueva de la Barcelona medieval

Informació general

Jaciment: Montjuïc Data: 18/01/2002
 N. individu: 1062 Observador: JAQ
 N. Tomba: 487


Localització

Retall:
 Coberta: És tallat per:
 Caixa: Es recolza a:
 Altres individus: Cobert per:
 Farciment:

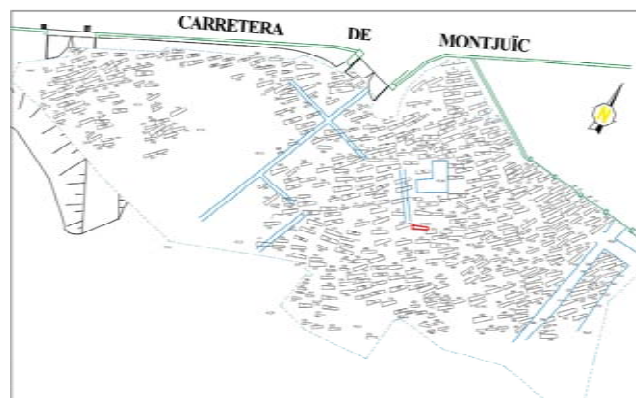
Informació arqueològica

Tipus enterrament: Individual Múltiple Reutilització
 N. indiv.:
 Tipus dipòsit: primari secundari
 Ritual: inhumació cremació calç
 Preservació: Pobre Regular Bona
 Aixovar: SI NO
 Orientació de l'esquelet: Cap O Peus E
 Orientació de la cara: E
 Posició del cos: desarticulat Remogut Articulat
 decúbit lateral: D E
 decúbit supí:

Posició braços i cames



Situació al jaciment



Fotografies: Complet
 Detall :
 Altres:

Patologies observables

Tractament de conservació *in situ*: NO
 SI
 Descripció:

Observacions

L'individu es troba disposat lleugerament en diagonal dins la fossa. Els braços es troben en paral·lel, els avantbraços en pronació i les mans al costat dels coxals respectius. Les ròtules no es conserven. Els peus es troben en flexió plantar. **ROPOLÒGICA D'EXCAVACIÓ**

Montjuïc; la necrópolis jueva de la Barcelona medieval

Informació antropològica

| | | | | | | |
|-------------------|----------|-------------------------------------|--------|-------------------------------------|--------------------------|--------------------------|
| Sexe probable | Masculí | <input type="checkbox"/> | Femení | <input checked="" type="checkbox"/> | Indeterminat | <input type="checkbox"/> |
| Edat probable | Fetus | <input type="checkbox"/> | | | | |
| | Infantil | <input type="checkbox"/> | | Adult indeterminat | <input type="checkbox"/> | |
| | Juvenil | <input type="checkbox"/> | | Subadult indeterminat | <input type="checkbox"/> | |
| | Adult | <input checked="" type="checkbox"/> | | | | |
| | Madur | <input type="checkbox"/> | | | | |
| | Senil | <input type="checkbox"/> | | | | |
| Longitud esquelet | | <input type="text" value="-"/> | | | | |
| Longitud húmer | | <input type="text" value="-"/> | | | | |
| Longitud radi | | <input type="text" value="-"/> | | | | |
| Longitud fèmur | | <input type="text" value="-"/> | | | | |
| Longitud tibia | | <input type="text" value="-"/> | | | | |

Tafonomia

| | | | | | | |
|---------------|----------------------|---|---|-------------------------------------|----------------------|--------------------------|
| Connexions | | laxes | estretes | desplaçades | | |
| | crani-atlas | <input type="text"/> | <input checked="" type="text" value="X"/> | <input type="text"/> | | |
| | atlas-axis | <input checked="" type="text" value="X"/> | <input type="text"/> | <input type="text"/> | | |
| | crani-mandíbula | <input checked="" type="text" value="X"/> | <input type="text"/> | <input type="text"/> | | |
| | CV cervical | <input type="text"/> | <input checked="" type="text" value="X"/> | <input type="text"/> | | |
| | CV dorsal | <input type="text"/> | <input checked="" type="text" value="X"/> | <input type="text"/> | | |
| | CV lumbar | <input type="text"/> | <input checked="" type="text" value="X"/> | <input type="text"/> | | |
| | cavitat toràcica | <input type="text"/> | <input checked="" type="text" value="X"/> | <input type="text"/> | | |
| | escàpula-húmer | <input type="text"/> | <input checked="" type="text" value="X"/> | <input type="text"/> | | |
| | colze | <input type="text"/> | <input checked="" type="text" value="X"/> | <input type="text"/> | | |
| | carp | <input type="text"/> | <input checked="" type="text" value="X"/> | <input type="text"/> | | |
| | mans | <input type="text"/> | <input checked="" type="text" value="X"/> | <input type="text"/> | | |
| | coxo-femoral | <input type="text"/> | <input checked="" type="text" value="X"/> | <input type="text"/> | | |
| | genoll | <input type="text"/> | <input checked="" type="text" value="X"/> | <input type="text"/> | | |
| | tars | <input type="text"/> | n.o. ¹ | <input type="text"/> | | |
| | peus | <input type="text"/> | n.o. | <input type="text"/> | | |
| | | | oberta | semi-oberta | tancada | |
| | Cintura pelviana | <input type="text"/> | <input checked="" type="text" value="X"/> | <input type="text"/> | <input type="text"/> | |
| | Cavitat toràcica | <input checked="" type="text" value="X"/> | <input type="text"/> | <input type="text"/> | <input type="text"/> | |
| | | | rotació | no-rotació | | |
| fèmurs | <input type="text"/> | <input checked="" type="text" value="X"/> | <input type="text"/> | | | |
| tíbies | <input type="text"/> | <input checked="" type="text" value="X"/> | <input type="text"/> | | | |
| ròtules | <input type="text"/> | n.o. | <input type="text"/> | | | |
| Descomposició | espai colmatat | <input checked="" type="checkbox"/> | espai buit | <input type="checkbox"/> | mixta | <input type="checkbox"/> |
| Efecte paret | NO | <input type="checkbox"/> | SI | <input checked="" type="checkbox"/> | on: ...húmers | |

¹ n.o.= no observable

Montjuïc; la necròpolis jueva de la Barcelona medieval

FITXA ANTROPOLÒGICA D'EXCAVACIÓ

Informació general

Jaciment: Montjuïc Data: 24/01/2002
 N. individu: 1101 Observador: JAQ
 N. Tomba: 488

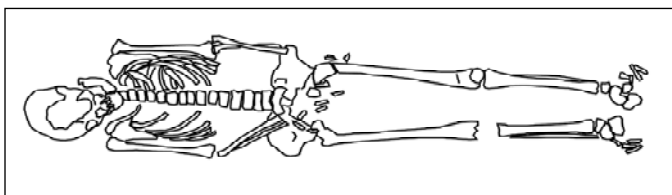
Localització

Retall:
 Coberta: És tallat per:
 Caixa: Es recolza a:
 Altres individus: Cobert per:
 Farciment:

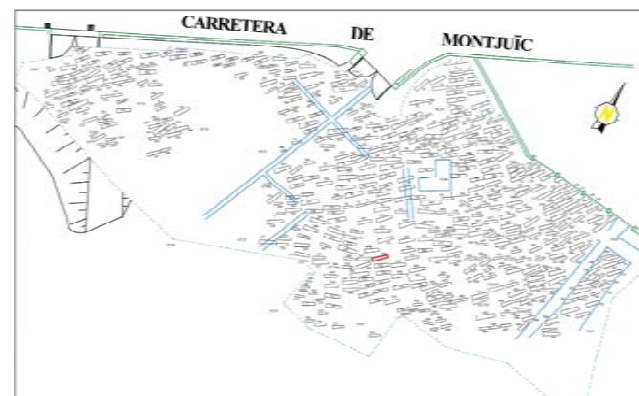
Informació arqueològica

Tipus enterrament: Individual Múltiple Reutilització
 N. indiv.
 Tipus dipòsit: primari secundari
 Ritual: inhumació cremació calç
 Preservació: Pobre Regular Bona
 Aixovar: SI NO
 Orientació de l'esquelet: Cap O Peus E
 Orientació de la cara: SE
 Posició del cos: desarticulat Remogut Articulat
 decúbit lateral: D E
 decúbit supí

Posició braços i cames



Situació al jaciment



Fotografies

Complet:
 Detall:
 Altres:

Patologies observables

Tractament de conservació *in situ*

NO:
 SI:
 Descripció:

Observacions

El crani es troba lleugerament inclinat cap a la dreta. Els braços estan situats paral·lelament a l'eix del cos, els avantbraços en pronació, amb la mà D dins la cavitat pelviana i la mà E al costat del coxal E. Les cames es troben paral·leles, amb els peus en flexió plantar i lateralitzats cap a l'exterior.

Montjuïc; la necrópolis jueva de la Barcelona medieval

Informació antropològica

| | | | | | | |
|-------------------|----------|-------------------------------------|--------|--------------------------|--------------------------|--------------------------|
| Sexe probable | Masculí | <input checked="" type="checkbox"/> | Femení | <input type="checkbox"/> | Indeterminat | <input type="checkbox"/> |
| Edat probable | Fetus | <input type="checkbox"/> | | | | |
| | Infantil | <input checked="" type="checkbox"/> | | Adult indeterminat | <input type="checkbox"/> | |
| | Juvenil | <input type="checkbox"/> | | Subadult indeterminat | <input type="checkbox"/> | |
| | Adult | <input type="checkbox"/> | | | | |
| | Madur | <input type="checkbox"/> | | | | |
| | Senil | <input type="checkbox"/> | | | | |
| Longitud esquelet | | - | | | | |
| Longitud húmer | | - | | | | |
| Longitud radi | | - | | | | |
| Longitud fèmur | | - | | | | |
| Longitud tibia | | - | | | | |

Tafonomia

| | | | | | | |
|-------------------|----------------|-------------------------------------|--------------------------|--------------------------|-------|--------------------------|
| Connexions | | laxes | estretes | desplaçades | | |
| crani-atlas | | <input type="checkbox"/> | n.o. ¹ | <input type="checkbox"/> | | |
| atlas-axis | | <input type="checkbox"/> | n.o. | <input type="checkbox"/> | | |
| crani-mandíbula | | <input type="checkbox"/> | X | <input type="checkbox"/> | | |
| CV cervical | | <input type="checkbox"/> | n.o. | <input type="checkbox"/> | | |
| CV dorsal | | <input type="checkbox"/> | X | <input type="checkbox"/> | | |
| CV lumbar | | <input type="checkbox"/> | X | <input type="checkbox"/> | | |
| cavitat toràctica | | <input type="checkbox"/> | X | <input type="checkbox"/> | | |
| escàpula-húmer | | <input type="checkbox"/> | X | <input type="checkbox"/> | | |
| colze | | <input type="checkbox"/> | X | <input type="checkbox"/> | | |
| carp | | <input type="checkbox"/> | X | <input type="checkbox"/> | | |
| mans | | X | <input type="checkbox"/> | <input type="checkbox"/> | | |
| coxo-femoral | | <input type="checkbox"/> | X | <input type="checkbox"/> | | |
| genoll | | <input type="checkbox"/> | X | <input type="checkbox"/> | | |
| tars | | <input type="checkbox"/> | X | <input type="checkbox"/> | | |
| peus | | X | <input type="checkbox"/> | <input type="checkbox"/> | | |
| | | oberta | semi-oberta | tancada | | |
| Cintura pelviana | | X | <input type="checkbox"/> | <input type="checkbox"/> | | |
| Cavitat toràctica | | X | <input type="checkbox"/> | <input type="checkbox"/> | | |
| | | rotació | no-rotació | | | |
| fèmurs | | <input type="checkbox"/> | X | | | |
| tíbies | | X | <input type="checkbox"/> | | | |
| ròtules | | <input type="checkbox"/> | X | | | |
| Descomposició | espai colmatat | <input checked="" type="checkbox"/> | espai buit | <input type="checkbox"/> | mixta | <input type="checkbox"/> |
| Efecte paret | NO | <input checked="" type="checkbox"/> | SI | <input type="checkbox"/> | on: | |

¹ n.o.= no observable

Montjuïc; la necròpolis jueva de la Barcelona medieval

Informació general

Jaciment Montjuïc Data 28/12/2001
 N. individu 1023 Observador JAQ
 N. Tomba 551

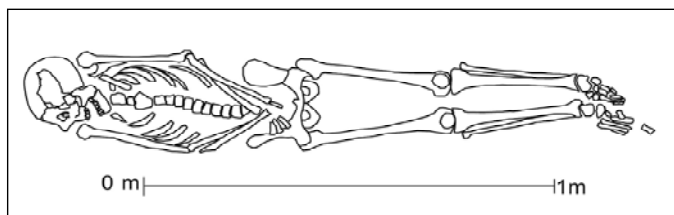
Localització

Retall
 Coberta És tallat per
 Caixa Es recolza a
 Altres individus Cobert per
 Farciment

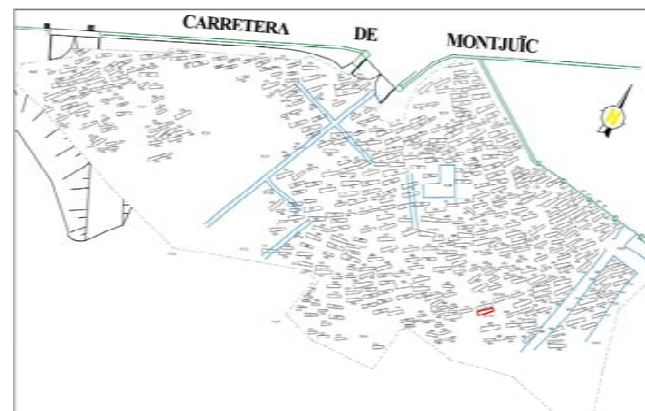
Informació arqueològica

Tipus enterrament Individual Múltiple Reutilització
 N. indiv.
 Tipus dipòsit primari secundari
 Ritual inhumació cremació calç
 Preservació Pobre Regular Bona
 Aixovar SI NO
 Orientació de l'esquelet Cap O Peus E
 Orientació de la cara S
 Posició del cos desarticulat Remogut Articulat
 decúbit lateral D E
 decúbit supí

Posició braços
i cames



Situació al jaciment



Fotografies Complet
 Detall
 Altres

Patologies observables

Tractament de conservació *in situ* NO
 SI
 Descripció:

Observacions

L'individu presenta les espatlles arronsades degut a la fossa tant estreta. Els dos avantbraços es troben en pronació, amb les mans recolzades sobre el coxal D (amb la mà E per sota la mà D). Les ròtules es troben en posició anatómica. Els peus es troben en flexió plantar, lateralitzats cap a la dreta. El crani presenta sutura metòpica.

Montjuïc; la necrópolis jueva de la Barcelona medieval

Informació antropològica

| | | | | | | |
|-------------------|----------|-------------------------------------|--------|--------------------------|--------------------------|--------------------------|
| Sexe probable | Masculí | <input checked="" type="checkbox"/> | Femení | <input type="checkbox"/> | Indeterminat | <input type="checkbox"/> |
| Edat probable | Fetus | <input type="checkbox"/> | | | | |
| | Infantil | <input type="checkbox"/> | | Adult indeterminat | <input type="checkbox"/> | |
| | Juvenil | <input type="checkbox"/> | | Subadult indeterminat | <input type="checkbox"/> | |
| | Adult | <input checked="" type="checkbox"/> | | | | |
| | Madur | <input type="checkbox"/> | | | | |
| | Senil | <input type="checkbox"/> | | | | |
| Longitud esquelet | | <input type="text" value="-"/> | | | | |
| Longitud húmer | | <input type="text" value="-"/> | | | | |
| Longitud radi | | <input type="text" value="-"/> | | | | |
| Longitud fèmur | | <input type="text" value="-"/> | | | | |
| Longitud tibia | | <input type="text" value="-"/> | | | | |

Tafonomia

| | | | | | | |
|-------------------|----------------|-------------------------------------|-------------------------------------|-------------------------------------|-----------------------|--------------------------|
| Connexions | | laxes | estretes | desplaçades | | |
| crani-atlas | | <input checked="" type="checkbox"/> | | | | |
| atlas-axis | | | <input checked="" type="checkbox"/> | | | |
| crani-mandíbula | | <input checked="" type="checkbox"/> | | | | |
| CV cervical | | | n.o. | | | |
| CV dorsal | | | <input checked="" type="checkbox"/> | | | |
| CV lumbar | | | <input checked="" type="checkbox"/> | | | |
| cavitat toràctica | | | <input checked="" type="checkbox"/> | | | |
| escàpula-húmer | | | <input checked="" type="checkbox"/> | | | |
| colze | | | <input checked="" type="checkbox"/> | | | |
| carp | | <input checked="" type="checkbox"/> | | | | |
| mans | | <input checked="" type="checkbox"/> | | | | |
| coxo-femoral | | | <input checked="" type="checkbox"/> | | | |
| genoll | | | <input checked="" type="checkbox"/> | | | |
| tars | | | <input checked="" type="checkbox"/> | | | |
| peus | | | <input checked="" type="checkbox"/> | | | |
| | | oberta | semi-oberta | tancada | | |
| Cintura pelviana | | <input type="text"/> | <input type="text"/> | <input checked="" type="checkbox"/> | | |
| Cavitat toràctica | | <input checked="" type="checkbox"/> | <input type="text"/> | <input type="text"/> | | |
| | | rotació | no-rotació | | | |
| fèmurs | | <input type="text"/> | <input checked="" type="checkbox"/> | | | |
| tíbies | | <input type="text"/> | <input checked="" type="checkbox"/> | | | |
| ròtules | | <input type="text"/> | <input checked="" type="checkbox"/> | | | |
| Descomposició | espai colmatat | <input checked="" type="checkbox"/> | espai buit | <input type="checkbox"/> | mixta | <input type="checkbox"/> |
| Efecte paret | NO | <input type="checkbox"/> | SI | <input checked="" type="checkbox"/> | on: ...húmers, fèmurs | |

¹ n.o.= no observable

Montjuïc; la necrópolis jueva de la Barcelona medieval

Informació general

Jaciment: Montjuïc
 N. individu: 1027
 N. Tomba: 552
 Data: 02/01/2002
 Observador: JAQ

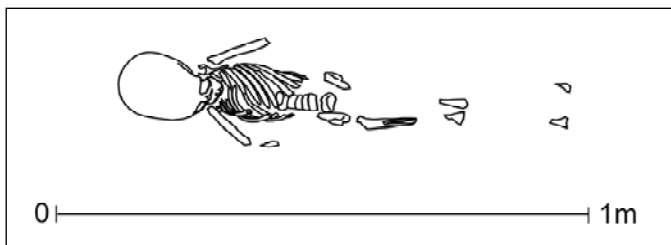
Localització

Retall:
 Coberta:
 Caixa:
 Altres individus:
 Farciment:
 És tallat per:
 Es recolza a:
 Cobert per:

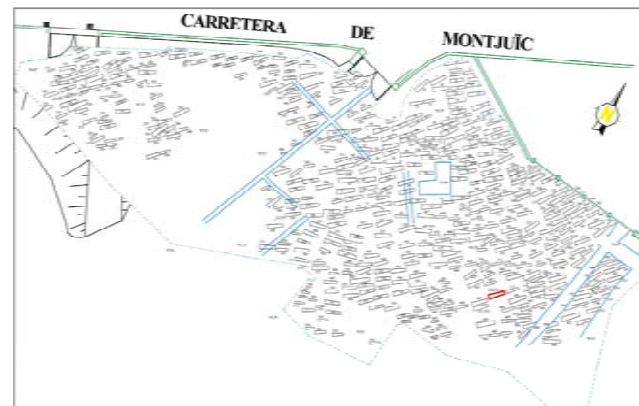
Informació arqueològica

Tipus enterrament: Individual Múltiple
 N. indiv.
 Tipus dipòsit: primari secundari
 Ritual: inhumació cremació
 Preservació: Pobre Regular
 Aixovar: SI NO
 Orientació de l'esquelet: Cap O Peus E
 Orientació de la cara: E
 Posició del cos: desarticulat Remogut
 Articulat
 decúbit lateral: D E
 decúbit supí

Posició braços i cames



Situació al jaciment



Fotografies: Complet
 Detall
 Altres

Patologies observables

Tractament de conservació *in situ*: NO
 SI
 Descripció:

Observacions

Fossa molt estreta. Les espatlles queden arronsades, amb la cavitat toràcica ensorrada i amb els húmer penjant per sobre el pit. Els braços i les cames es troben paral·lels a l'eix del cos. Els fèmurs, les tíbies i els peus es troben molt afectats per l'acció de la màquina excavadora, només es conserva la empremta de les tíbies. Els braços es troben estirats i s'han trobat falanges prop dels coxals. Apareix just sota el mentó un fragment del cos de l'esternum. El perímetre mínim de l'húmer E és de 40mm.

Montjuïc; la necrópolis jueva de la Barcelona medieval

Informació antropològica

| | | | | | | |
|-------------------|----------|-------------------------------------|--------|-------------------------------------|--------------------------|--------------------------|
| Sexe probable | Masculí | <input type="checkbox"/> | Femení | <input checked="" type="checkbox"/> | Indeterminat | <input type="checkbox"/> |
| Edat probable | Fetus | <input type="checkbox"/> | | | | |
| | Infantil | <input checked="" type="checkbox"/> | | Adult indeterminat | <input type="checkbox"/> | |
| | Juvenil | <input type="checkbox"/> | | Subadult indeterminat | <input type="checkbox"/> | |
| | Adult | <input type="checkbox"/> | | | | |
| | Madur | <input type="checkbox"/> | | | | |
| | Senil | <input type="checkbox"/> | | | | |
| Longitud esquelet | | <input type="text" value="-"/> | | | | |
| Longitud húmer | | <input type="text" value="-"/> | | | | |
| Longitud radi | | <input type="text" value="-"/> | | | | |
| Longitud fèmur | | <input type="text" value="-"/> | | | | |
| Longitud tibia | | <input type="text" value="-"/> | | | | |

Tafonomia

| | | | | | | |
|-------------------|--------------------------------|-------------------------------------|----------------------|-------------------------------------|---------------|--------------------------|
| Connexions | | laxes | estretes | desplaçades | | |
| | crani-atlas | <input type="text"/> | n.o. ¹ | <input type="text"/> | | |
| | atlas-axis | <input type="text"/> | n.o. | <input type="text"/> | | |
| | crani-mandíbula | <input type="text"/> | X | <input type="text"/> | | |
| | CV cervical | <input type="text"/> | n.o. | <input type="text"/> | | |
| | CV dorsal | <input type="text"/> | X | <input type="text"/> | | |
| | CV lumbar | <input type="text"/> | X | <input type="text"/> | | |
| | cavitat toràctica | <input type="text"/> | X | <input type="text"/> | | |
| | escàpula-húmer | <input type="text"/> | X | <input type="text"/> | | |
| | colze | <input type="text"/> | n.o. | <input type="text"/> | | |
| | carp | <input type="text"/> | n.o. | <input type="text"/> | | |
| | mans | <input type="text"/> | n.o. | <input type="text"/> | | |
| | coxo-femoral | <input type="text"/> | n.o. | <input type="text"/> | | |
| | genoll | <input type="text"/> | n.o. | <input type="text"/> | | |
| tars | <input type="text"/> | n.o. | <input type="text"/> | | | |
| peus | <input type="text"/> | n.o. | <input type="text"/> | | | |
| | | oberta | semi-oberta | tancada | | |
| Cintura pelviana | <input type="text"/> | <input type="text" value="n.o."/> | <input type="text"/> | <input type="text"/> | | |
| Cavitat toràctica | <input type="text" value="X"/> | <input type="text"/> | <input type="text"/> | <input type="text"/> | | |
| | | rotació | no-rotació | | | |
| fèmurs | <input type="text"/> | <input type="text" value="n.o."/> | <input type="text"/> | | | |
| tíbies | <input type="text"/> | <input type="text" value="n.o."/> | <input type="text"/> | | | |
| ròtules | <input type="text"/> | <input type="text" value="n.o."/> | <input type="text"/> | | | |
| Descomposició | espai colmatat | <input checked="" type="checkbox"/> | espai buit | <input type="checkbox"/> | mixta | <input type="checkbox"/> |
| Efecte paret | NO | <input type="checkbox"/> | SI | <input checked="" type="checkbox"/> | on: ...húmers | |

¹ n.o.= no observable

Montjuïc; la necrópolis jueva de la Barcelona medieval

Informació general

Jaciment: Montjuïc
 N. individu: 1037
 N. Tomba: 553
 Data: 10/01/2002
 Observador: JAQ

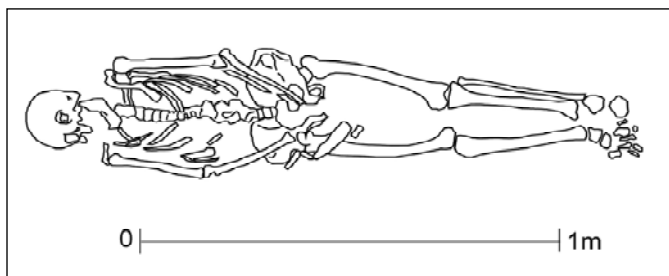
Localització

Retall:
 Coberta:
 Caixa:
 Altres individus:
 Farciment:
 És tallat per:
 Es recolza a:
 Cobert per:

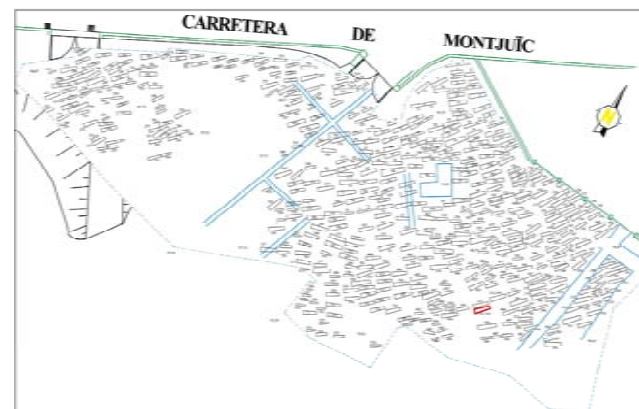
Informació arqueològica

Tipus enterrament: Individual Múltiple
 N. indiv.:
 Tipus dipòsit: primari secundari
 Ritual: inhumació cremació
 Preservació: Pobre Regular Bona
 Aixovar: SI NO
 Orientació de l'esquelet: Cap O Peus E
 Orientació de la cara: -
 Posició del cos: desarticulat Remogut Articulat
 decúbit lateral: D E
 decúbit supí:

Posició braços i cames



Situació al jaciment



Fotografies: Complet
 Detall:
 Altres:

Patologies observables

Tractament de conservació *in situ*: NO
 SI
 Descripció:

Observacions

La mandíbula ha caigut i es troba trencada sobre el pit. Els braços estan paral·lels a l'eix del cos, amb els avantbraços en pronació. L'esternum està desplaçat i es troba sota el coxal E, sobre l'epifisi proximal del fèmur D. La ròtula E ha caigut cap a la part interna de la cama. Els peus es troben en flexió plantar, caiguts lateralment cap a la dreta. Les lloses sobre la tomba creen un espai relativament buit per on es va escolant terra i, per tant, la descomposició del cos té lloc en un espai poc homogeni. En aquestes condicions, les peces esquelètiques petites es desplacen més fàcilment. **CIÓ**

Montjuïc; la necrópolis jueva de la Barcelona medieval

Informació antropològica

| | | | | | | |
|-------------------|----------|-------------------------------------|--------|--------------------------|--------------------------|--------------------------|
| Sexe probable | Masculí | <input checked="" type="checkbox"/> | Femení | <input type="checkbox"/> | Indeterminat | <input type="checkbox"/> |
| Edat probable | Fetus | <input type="checkbox"/> | | | | |
| | Infantil | <input type="checkbox"/> | | Adult indeterminat | <input type="checkbox"/> | |
| | Juvenil | <input type="checkbox"/> | | Subadult indeterminat | <input type="checkbox"/> | |
| | Adult | <input type="checkbox"/> | | | | |
| | Madur | <input type="checkbox"/> | | | | |
| | Senil | <input checked="" type="checkbox"/> | | | | |
| Longitud esquelet | | - | | | | |
| Longitud húmer | | - | | | | |
| Longitud radi | | - | | | | |
| Longitud femur | | - | | | | |
| Longitud tibia | | - | | | | |

Tafonomia

| | | | | | | |
|-------------------|----------------|--------------------------|-------------|-------------------------------------|-----------------------|-------------------------------------|
| | | laxes | estretes | desplaçades | | |
| Connexions | | | | | | |
| crani-atlas | | | X | X | | |
| atlas-axis | | X | | | | |
| crani-mandíbula | | | X | X | | |
| CV cervical | | X | | | | |
| CV dorsal | | X | | | | |
| CV lumbar | | X | | | | |
| cavitat toràctica | | X | | | | |
| escàpula-húmer | | X | | | | |
| colze | | X | | | | |
| carp | | n.o. ¹ | | | | |
| mans | | n.o. | | | | |
| coxo-femoral | | X | | | | |
| genoll | | | | E | | |
| tars | X | | | | | |
| peus | X | | | | | |
| | | oberta | semi-oberta | tancada | | |
| Cintura pelviana | | X | | | | |
| Cavitat toràctica | X | | | | | |
| | | rotació | no-rotació | | | |
| fèmurs | X | | | | | |
| tíbies | D | E | | | | |
| ròtules | E | | | | | |
| Descomposició | espai colmatat | <input type="checkbox"/> | espai buit | <input type="checkbox"/> | mixta | <input checked="" type="checkbox"/> |
| Efecte pare | NO | <input type="checkbox"/> | SI | <input checked="" type="checkbox"/> | on: ...húmers, fèmurs | |

¹ n.o.= no observable

Montjuïc; la necrópolis jueva de la Barcelona medieval

Informació general

Jaciment Montjuïc Data 18/01/2002
 N. individu 1057 Observador JAQ
 N. Tomba 554

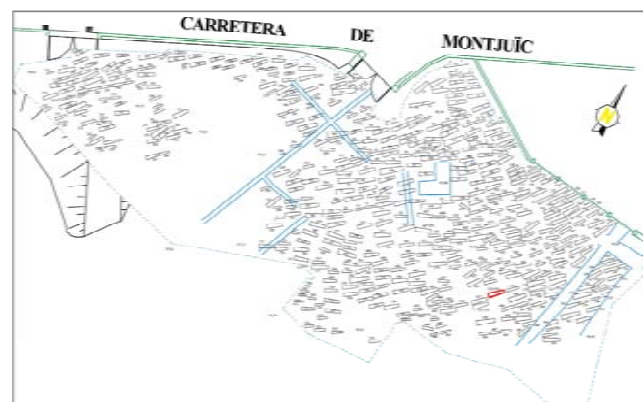
Localització

Retall
 Coberta És tallat per
 Caixa Es recolza a
 Altres individus Cobert per
 Farciment

Informació arqueològica

Tipus enterrament Individual Múltiple Reutilització
 N. indiv.
 Tipus dipòsit primari secundari
 Ritual inhumació cremació calç
 Preservació Pobre Regular Bona
 Aixovar SI NO
 Orientació de l'esquelet Cap O Peus E
 Orientació de la cara -
 Posició del cos desarticulat Remogut Articulat
 decúbit lateral D E
 decúbit supí

Situació al jaciment

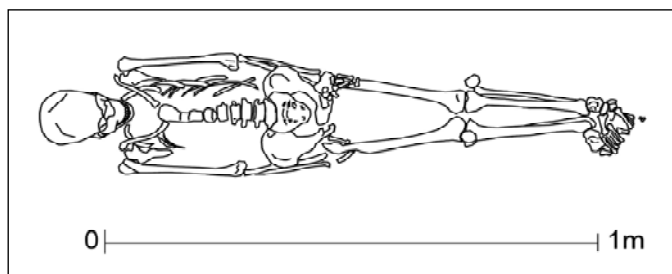


Fotografies Complet
 Detall :
 Altres

Patologies observables

Tractament de conservació *in situ* NO
 SI
 Descripció:

Posició braços i cames



Observacions

El crani i la mandíbula estan completament articulats. Els braços es troben paral·lels a l'eix, els avantbraços en pronació i situats per sota dels coxals i les mans al costat del coxals respectius.

Montjuïc; la necrópolis jueva de la Barcelona medieval

Informació antropològica

| | | | |
|-------------------|---|--|---------------------------------------|
| Sexe probable | Masculí <input type="checkbox"/> | Femení <input checked="" type="checkbox"/> | Indeterminat <input type="checkbox"/> |
| Edat probable | Fetus <input type="checkbox"/> | | |
| | Infantil <input type="checkbox"/> | Adult indeterminat <input type="checkbox"/> | |
| | Juvenil <input type="checkbox"/> | Subadult indeterminat <input type="checkbox"/> | |
| | Adult <input checked="" type="checkbox"/> | | |
| | Madur <input type="checkbox"/> | | |
| | Senil <input type="checkbox"/> | | |
| Longitud esquelet | - | | |
| Longitud húmer | - | | |
| Longitud radi | - | | |
| Longitud fèmur | - | | |
| Longitud tibia | - | | |

Tafonomia

| | | | | |
|-------------------|--|-------------------------------------|--------------------------------|-------------|
| | | laxes | estretes | desplaçades |
| crani-atlas | | n.o. ¹ | | |
| atlas-axis | | n.o. | | |
| crani-mandíbula | | X | | |
| CV cervical | | n.o. | | |
| CV dorsal | | X | | |
| CV lumbar | | X | | |
| cavitat toràctica | | X | | |
| escàpula-húmer | | X | | |
| colze | | X | | |
| carp | | E | | |
| mans | E | | | |
| coxo-femoral | | X | | |
| genoll | | X | | |
| tars | | X | | |
| peus | D | E | | |
| | oberta | semi-oberta | tancada | |
| Cintura pelviana | | X | | |
| Cavitat toràctica | X | | | |
| | rotació | no-rotació | | |
| fèmurs | | X | | |
| tíbies | D | E | | |
| ròtules | E | D | | |
| Descomposició | espai colmatat <input checked="" type="checkbox"/> | espai buit <input type="checkbox"/> | mixta <input type="checkbox"/> | |
| Efecte paret | NO <input checked="" type="checkbox"/> | SI <input type="checkbox"/> | on: | |

¹ n.o. = no observable

Montjuïc; la necròpolis jueva de la Barcelona medieval

Informació general

Jaciment: Montjuïc
 N. individu: 1085
 N. Tomba: 555
 Data: 28/01/2002
 Observador: JAQ

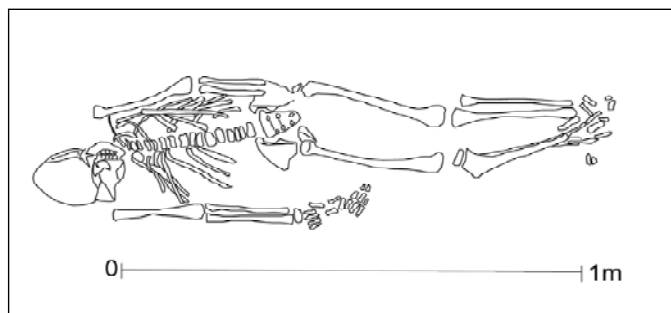
Localització

Retall:
 Coberta:
 Caixa:
 Altres individus:
 Farciment:
 És tallat per:
 Es recolza a:
 Cobert per:

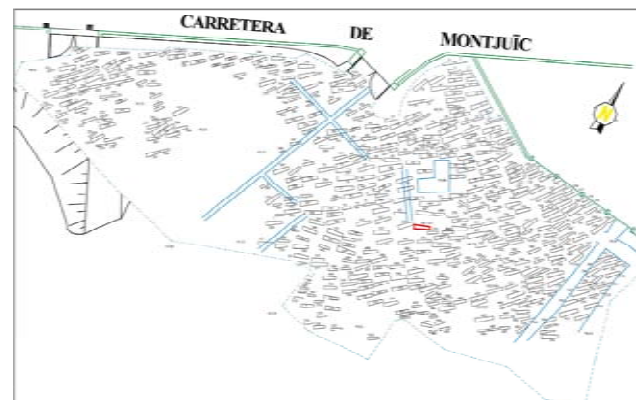
Informació arqueològica

Tipus enterrament: Individual Múltiple
 N. indiv.
 Tipus dipòsit: primari secundari
 Ritual: inhumació cremació
 Preservació: Pobre Regular Bona
 Aixovar: SI NO
 Orientació de l'esquelet: Cap O Peus E
 Orientació de la cara: E
 Posició del cos: desarticulat Remogut Articulat
 decúbit lateral: D E
 decúbit supí:

Posició braços i cames



Situació al jaciment



Fotografies: Complet
 Detall:
 Altres:

Patologies observables

Tractament de conservació *in situ*: NO
 SI
 Descripció:

Observacions

Presenta el crani esclafat, però originalment es troba lateralitzat cap a la dreta i recolzat sobre el pit. Els braços es troben en paral·lel, els avantbraços caiguts en supinació i mans als costats dels coxals.

Montjuïc; la necrópolis jueva de la Barcelona medieval

Informació antropològica

| | | | | | | |
|-------------------|----------|-------------------------------------|--------|--------------------------|--------------------------|--------------------------|
| Sexe probable | Masculí | <input checked="" type="checkbox"/> | Femení | <input type="checkbox"/> | Indeterminat | <input type="checkbox"/> |
| Edat probable | Fetus | <input type="checkbox"/> | | | | |
| | Infantil | <input checked="" type="checkbox"/> | | Adult indeterminat | <input type="checkbox"/> | |
| | Juvenil | <input type="checkbox"/> | | Subadult indeterminat | <input type="checkbox"/> | |
| | Adult | <input type="checkbox"/> | | | | |
| | Madur | <input type="checkbox"/> | | | | |
| | Senil | <input type="checkbox"/> | | | | |
| Longitud esquelet | | - | | | | |
| Longitud húmer | | - | | | | |
| Longitud radi | | - | | | | |
| Longitud fèmur | | - | | | | |
| Longitud tibia | | - | | | | |

Tafonomia

| | | | | | | |
|-------------------|-------------------|-------------------------------------|-------------------|--------------------------|-------|-------------------------------------|
| | | laxes | estretes | desplaçades | | |
| Connexions | crani-atlas | | n.o. ¹ | | | |
| | atlas-axis | | X | | | |
| | crani-mandíbula | | n.o. | | | |
| | CV cervical | | X | | | |
| | CV dorsal | | X | | | |
| | CV lumbar | | X | | | |
| | cavitat toràctica | | X | | | |
| | escàpula-húmer | | X | | | |
| | colze | | X | | | |
| | carp | | X | | | |
| | mans | | X | | | |
| | coxo-femoral | | X | | | |
| | genoll | | X | | | |
| | tars | X | | | | |
| | peus | | | X | | |
| | | oberta | semi-oberta | tancada | | |
| Cintura pelviana | | | | X | | |
| Cavitat toràctica | X | | | | | |
| | | rotació | no-rotació | | | |
| fèmurs | D | E | | | | |
| tíbies | D | E | | | | |
| ròtules | D | E | | | | |
| Descomposició | espai colmatat | <input type="checkbox"/> | espai buit | <input type="checkbox"/> | mixta | <input checked="" type="checkbox"/> |
| Efecte paret | NO | <input checked="" type="checkbox"/> | SI | <input type="checkbox"/> | on: | |

¹ n.o.= no observable

- ANNEX 3. ANNEX ESTRATIGRÀFIC

- Inventari estratigràfic: Unitat funerària (UF) i unitat estratigràfica (UE)

| UF | Fossa | Farciment 1 | Farciment 2 | Coberta | Contenedor | Inhumació |
|-----------|--------------|--------------------|--------------------|----------------|-------------------|------------------|
| 57 | 1015 | 1016 | | | | 1040 |
| 58 | 1038 | 1039 | | | | 1055 |
| 59 | 1003 | 1004 | | | | |
| 60 | 1046 | 1047 | 1050 | | 1048 | 1049 |
| 67 | 1017 | 1018 | | | 1022 | 1024 |
| 79 | 1041 | 1042 | | | 1043 | 1044 |
| 82 | 1058 | 1059 | | | | 1105 |
| 85 | 1028 | 1029 | | | | 1106 |
| 162 | 1011 | 1012 | | | | 1019 |
| 163 | 1030 | 1031 | | | 1033 | 1032 |
| 166 | 1073 | 1074 | | | 1080 | 1081 |
| 169 | 1064 | 1065 | | | | 1066 |
| 182 | 1091 | 1092 | | | 1093 | 1094 |
| 335 | 1075 | 1076 | | | | |
| 336 | 1070 | 1071 | | | | 1072 |
| 337 | 1001 | 1002 | | | | 1010 |
| 338 | 1051 | 1052 | | | | 1107 |
| 423 | 1005 | 1006 | | 1007 | | 1063 |
| 436 | 1077 | 1078 | | 1079 | 1103 | 1104 |
| 462 | 1088 | 1089 | | | | 1090 |
| 467 | 1067 | 1068 | | | | 1069 |
| 487 | 1060 | 1061 | | | | 1062 |
| 488 | 1095 | 1096 | | 1097 | 1102 | 1101 |

Montjuïc; la necrópolis jueva de la Barcelona medieval

| | | | | | | |
|------------|------|------|--|--|------|------|
| 548 | 1008 | 1009 | | | | 1108 |
| 551 | 1020 | 1021 | | | | 1023 |
| 552 | 1025 | 1026 | | | 1045 | 1027 |
| 553 | 1034 | 1035 | | | 1036 | 1037 |
| 554 | 1053 | 1054 | | | 1056 | 1057 |
| 555 | 1082 | 1083 | | | 1084 | 1085 |

UNITAT FUNERÀRIA

Població Jaciment Codi U.F.:

Coberta Contenedor Fossa Inhumació
Farciment Farciment Datació Fiabilitat Sí No

Coberta
Amplada mts. Llargada mts. Alçada mts.
Composició

Farciment Textura Color
Composició

Farciment Textura Color
Composició

Contenedor
Amplada mts. Llargada mts. Alçada mts.
Composició

Inhumació
Orientació Posició Longitud mts.
Descripció

Fossa
Amplada mts. Llargada mts. Fondària mts.
Descripció

Anotacions

Tipologia Làmina Fotografia

| | | | | |
|------------------------------|-----------------------------|-----------------------|---------------------|--------------------|
| Població Barcelona | Jaciment Montjuïc | CODI 129-01 | U.E. 1015 | U.F.: 57 |
|------------------------------|-----------------------------|-----------------------|---------------------|--------------------|

| | | | | |
|-------------------------------|----------------------------|------------------------------|----------------|------|
| Definició Retall tomba | Datació | | | |
| Composició geològica | Composició orgànica | Composició artificial | | |
| Posició | Textura | Color | | |
| Dimensions | | | | |
| | max. | mín. | max. | mín. |
| Llargada | 2,30 | | Amplada | 0,65 |
| Alçada | 1,10 | 0,57 | | 0,60 |

Seqüència física

| | | | |
|------------------|------------|----------------------|------|
| Igual a | | Cobert per | |
| Cobreix | | Farcit per | 1016 |
| Farceix | | Tallat per | |
| Talla | 1038, 1039 | Se li recolza | |
| Recolza | | Se li lliura | |
| Es lliura | | | |

Observacions

Aquesta tomba esta tallant aparentment a la tomba UF 58

Interpretació

Fiabilitat Si No

Tomba de fosa simple, expoliada de modern

Documentació gràfica

| | |
|-----------------|--------------------------|
| Làmina 8 | Fotografia 38, 66 |
|-----------------|--------------------------|

| | | | | |
|------------------------------|-----------------------------|-----------------------|---------------------|--------------------|
| Població Barcelona | Jaciment Montjuïc | CODI 129-01 | U.E. 1016 | U.F.: 57 |
|------------------------------|-----------------------------|-----------------------|---------------------|--------------------|

| | | | | | | | | | | | | | | | | | | | |
|---|-------------------------------------|------|---------|------|------|------|----------|--|--|---------|--|--|--------|--|--|--|--|--|--|
| Definició Farciment | Datació | | | | | | | | | | | | | | | | | | |
| Composició geològica Pedres | Composició orgànica Ossos | | | | | | | | | | | | | | | | | | |
| Composició artificial Llaunes, ferros moderns | | | | | | | | | | | | | | | | | | | |
| Posició | Textura Flonja | | | | | | | | | | | | | | | | | | |
| Color Marró fosc | | | | | | | | | | | | | | | | | | | |
| Dimensions | | | | | | | | | | | | | | | | | | | |
| <table border="0"> <tr> <td></td> <td>max.</td> <td>mín.</td> <td></td> <td>max.</td> <td>mín.</td> </tr> <tr> <td>Llargada</td> <td></td> <td></td> <td>Amplada</td> <td></td> <td></td> </tr> <tr> <td>Alçada</td> <td></td> <td></td> <td></td> <td></td> <td></td> </tr> </table> | | max. | mín. | | max. | mín. | Llargada | | | Amplada | | | Alçada | | | | | | |
| | max. | mín. | | max. | mín. | | | | | | | | | | | | | | |
| Llargada | | | Amplada | | | | | | | | | | | | | | | | |
| Alçada | | | | | | | | | | | | | | | | | | | |

Seqüència física

| | | | |
|------------------|------|----------------------|--|
| Igual a | | Cobert per | |
| Cobreix | | Farcit per | |
| Farceix | 1015 | Tallat per | |
| Talla | | Se li recolza | |
| Recolza | | Se li lliura | |
| Es lliura | | | |

Observacions

REbliment modern amb restes de llaunes i ferros. S'han trobat fragments d'ossos del propi individu totalment dispersos i sense connexió

Interpretació

Fiabilitat Si No

Farciment d'un expoli modern de la tomba

Documentació gràfica

Làmina 8

Fotografia 38

| | | | | |
|------------------------------|-----------------------------|-----------------------|---------------------|--------------------|
| Població Barcelona | Jaciment Montjuïc | CODI 129-01 | U.E. 1040 | U.F.: 57 |
|------------------------------|-----------------------------|-----------------------|---------------------|--------------------|

| | | |
|---------------------------------|--------------------------------|----------------------------------|
| Definició Inhumació | Datació | |
| Composició geològica | Composició orgànica | Composició artificial |
| Posició | Textura | Color |
| Dimensions | | |
| | max. mín. | max. mín. |
| Llargada | Amplada | |
| Alçada | | |

Seqüència física

| | |
|------------------------|---------------------------|
| Igual a | Cobert per 1016 |
| Cobreix | Farcit per |
| Farceix 1015 | Tallat per |
| Talla | Se li recolza |
| Recolza | Se li lliura |
| Es lliura | |

Observacions

Nomes s'han trobat fragments de petites restes ossies del mateix individu, amb tota seguretat una dona d'uns 45 anys

| | |
|---|--|
| Interpretació | Fiabilitat <input checked="" type="checkbox"/> Si <input type="checkbox"/> No |
| Inhumació remenada i sense connexió. Tots els fragments dispersos | |

Documentació gràfica

| | |
|--------------------|-----------------------|
| Làmina 8 | Fotografia |
|--------------------|-----------------------|

UNITAT FUNERÀRIA

Població Jaciment Codi U.F.:

Coberta Contenedor Fossa Inhumació
Farciment Farciment Datació Fiabilitat Sí No

Coberta
Amplada mts. Llargada mts. Alçada mts.
Composició

Farciment Textura Color
Composició

Farciment Textura Color
Composició

Contenedor
Amplada mts. Llargada mts. Alçada mts.
Composició

Inhumació
Orientació Posició Longitud mts.
Descripció

Fossa
Amplada mts. Llargada mts. Fondària mts.
Descripció

Anotacions

Tipologia
Làmina
Fotografia

| | | | | |
|------------------------------|-----------------------------|-----------------------|---------------------|--------------------|
| Població Barcelona | Jaciment Montjuïc | CODI 129-01 | U.E. 1038 | U.F.: 58 |
|------------------------------|-----------------------------|-----------------------|---------------------|--------------------|

| | | | | |
|-------------------------------|----------------------------|------------------------------|----------------|------|
| Definició Retall tomba | Datació | | | |
| Composició geològica | Composició orgànica | Composició artificial | | |
| Posició | Textura | Color | | |
| Dimensions | | | | |
| | max. | mín. | max. | mín. |
| Llargada | 1,95 | | Amplada | 0,6 |
| Alçada | 0,80 | 0,60 | | |

Seqüència física

| | | | |
|------------------|--|----------------------|-----------|
| Igual a | | Cobert per | |
| Cobreix | | Farcit per | 1039 1055 |
| Farceix | | Tallat per | 1015 |
| Talla | | Se li recolza | |
| Recolza | | Se li lliura | |
| Es lliura | | | |

Observacions

Aquesta tomba comparteix els dibuixos amb l'UF 60

Interpretació

Fiabilitat Si No

Retall de tomba de fosa simple sense presència del sortint per recolzar les lloses. Segurament es tracti d'una tomba de fosa simple amb taüt, degut a la presència de 2 claus de ferro

Documentació gràfica

| | |
|------------------|-------------------------|
| Làmina 17 | Fotografia 68 71 |
|------------------|-------------------------|

| | | | | |
|------------------------------|-----------------------------|-----------------------|---------------------|--------------------|
| Població Barcelona | Jaciment Montjuic | CODI 129-01 | U.E. 1039 | U.F.: 58 |
|------------------------------|-----------------------------|-----------------------|---------------------|--------------------|

| | | | | |
|-----------------------------|-----------------------------|----------------------------|----------------|------------------------------|
| Definició | Farciment retall tomba 1038 | | Datació | |
| Composició geològica | | Composició orgànica | | Composició artificial |
| | | | | |
| Posició | | Textura | | Color |
| | | | | |
| Dimensions | | | | |
| | | max. | mín. | |
| Llargada | | | | Amplada |
| | | | | |
| Alçada | | | | |
| | | | | |

Seqüència física

| | | | |
|------------------|------|----------------------|------|
| Igual a | | Cobert per | |
| Cobreix | 1055 | Farcit per | |
| Farceix | 1038 | Tallat per | 1015 |
| Talla | | Se li recolza | |
| Recolza | | Se li lliura | |
| Es lliura | | | |

Observacions

S'han trobat restes ossies humanes pero molt disperses i sense connexió, ja que es troba totalment expoliada de modern. També s'han trobat 2 claus de ferro en el farciment, que podrien indicar la presència originariament d'una tomba de taüt.

Interpretació

Fiabilitat Si No

Rebliment retall tomba 1038

Documentació gràfica

| | | | |
|---------------|----|-------------------|----|
| Làmina | 17 | Fotografia | 68 |
|---------------|----|-------------------|----|

| | | | | |
|------------------------------|-----------------------------|-----------------------|---------------------|--------------------|
| Població Barcelona | Jaciment Montjuïc | CODI 129-01 | U.E. 1055 | U.F.: 58 |
|------------------------------|-----------------------------|-----------------------|---------------------|--------------------|

| | | |
|-----------------------------|----------------------------|------------------------------|
| Definició Inhumació | Datació | |
| Composició geològica | Composició orgànica | Composició artificial |
| Posició | Textura | Color |
| Dimensions | | |
| | max. mín. | max. mín. |
| Llargada | | Amplada |
| Alçada | | |

Seqüència física

| | | | |
|------------------|------|----------------------|------|
| Igual a | | Cobert per | 1039 |
| Cobreix | | Farcit per | |
| Farceix | 1038 | Tallat per | |
| Talla | | Se li recolza | |
| Recolza | | Se li lliura | |
| Es lliura | | | |

Observacions

Interpretació

Fiabilitat Sí No

Dins del farciment remenat es van trobar restes molt disperses i fragmentades, amb tota seguretat d'un individu femení d'edat indeterminada, degut a la fragilitat de les restes trobades i a la morfologia del coxal.

Documentació gràfica

| | |
|------------------|-------------------|
| Làmina 17 | Fotografia |
|------------------|-------------------|

UNITAT FUNERÀRIA

Població Jaciment Codi U.F.:

| | | | | | | | |
|-----------|-----------------------------------|------------|----------------------|---------|-----------------------------------|------------|--|
| Coberta | <input type="text"/> | Contenidor | <input type="text"/> | Fossa | <input type="text" value="1003"/> | Inhumació | <input type="text"/> |
| Farciment | <input type="text" value="1004"/> | Farciment | <input type="text"/> | Datació | <input type="text"/> | Fiabilitat | <input type="checkbox"/> Sí <input checked="" type="checkbox"/> No |

| | | | | | |
|------------|---------------------------|----------|---------------------------|--------|---------------------------|
| Coberta | <input type="text"/> | | | | |
| Amplada | <input type="text"/> mts. | Llargada | <input type="text"/> mts. | Alçada | <input type="text"/> mts. |
| Composició | <input type="text"/> | | | | |

| | | | | | |
|------------|--|---------|-------------------------------------|-------|---|
| Farciment | <input type="text" value="1004"/> | Textura | <input type="text" value="flonja"/> | Color | <input type="text" value="groc, marro fosc"/> |
| Composició | <input type="text" value="farciment totalment modern, amb tomba expoliada"/> | | | | |

| | | | | | |
|------------|----------------------|---------|----------------------|-------|----------------------|
| Farciment | <input type="text"/> | Textura | <input type="text"/> | Color | <input type="text"/> |
| Composició | <input type="text"/> | | | | |

| | | | | | |
|------------|---------------------------|----------|---------------------------|--------|---------------------------|
| Contenidor | <input type="text"/> | | | | |
| Amplada | <input type="text"/> mts. | Llargada | <input type="text"/> mts. | Alçada | <input type="text"/> mts. |
| Composició | <input type="text"/> | | | | |

| | | | | | |
|------------|----------------------|---------|----------------------|----------|---------------------------|
| Inhumació | <input type="text"/> | | | | |
| Orientació | <input type="text"/> | Posició | <input type="text"/> | Longitud | <input type="text"/> mts. |
| Descripció | <input type="text"/> | | | | |

| | | | | | |
|------------|--|----------|----------------------|----------|--|
| Fossa | <input type="text" value="1003"/> | | | | |
| Amplada | <input type="text" value="0,80"/> mts. | Llargada | <input type="text"/> | Fondària | <input type="text" value="0,70"/> mts. |
| Descripció | <input type="text" value="Tomba de cavitat lateral expoliada i seccionada per rases modernes."/> | | | | |

| | |
|---|--|
| Anotacions Aquesta tomba comparteix clau Est amb UF 548. No presenta cap resta d'inhumació, i els retalls són poc clars. Sembla de petites dimensions i excavada en un lateral, com si fos d'un nen. Tota aquesta zona es troba molt remenada | Tipologia <input type="text" value="Tomba cavitat lateral"/> |
| | Làmina <input type="text" value="3"/> |
| | Fotografia <input type="text" value="25, 37"/> |

| | | | | |
|------------------------------|-----------------------------|-----------------------|---------------------|--------------------|
| Població Barcelona | Jaciment Montjuïc | CODI 129-01 | U.E. 1003 | U.F.: 59 |
|------------------------------|-----------------------------|-----------------------|---------------------|--------------------|

| | | |
|-------------------------------|----------------------------|------------------------------|
| Definició Retall tomba | Datació | |
| Composició geològica | Composició orgànica | Composició artificial |
| Posició | Textura | Color |
| Dimensions | | |
| | max. mín. | max. mín. |
| Llargada 0,93(cavitat) | Amplada 0,80 | 0,43 |
| Alçada | | |

Seqüència física

| | | | |
|------------------|--|----------------------|------|
| Igual a | | Cobert per | |
| Cobreix | | Farcit per | 1004 |
| Farceix | | Tallat per | |
| Talla | | Se li recolza | |
| Recolza | | Se li lliura | |
| Es lliura | | | |

Observacions

No s'ha trobat cap resta al seu interior

Interpretació

Fiabilitat Si No

tomba possiblement de cavitat lateral, encara que a l'estar expoliada de modern, no es pot confirmar aquest extrem

Documentació gràfica

| | |
|-----------------|-------------------------|
| Làmina 3 | Fotografia 25 37 |
|-----------------|-------------------------|

| | | | | |
|------------------------------|-----------------------------|-----------------------|---------------------|--------------------|
| Població Barcelona | Jaciment Montjuïc | CODI 129-01 | U.E. 1004 | U.F.: 59 |
|------------------------------|-----------------------------|-----------------------|---------------------|--------------------|

| | | | | |
|-----------------------------|-----------------------|----------------------------|----------------|------------------------------|
| Definició | Farciment retall 1003 | | Datació | |
| Composició geològica | | Composició orgànica | | Composició artificial |
| | | | | Dos claus de ferro |
| Posició | | Textura | Flonja | Color |
| | | | | Groc marró |
| Dimensions | | | | |
| | | max. | mín. | |
| Llargada | | | | Amplada |
| | | | | |
| Alçada | | | | |
| | | | | |

Seqüència física

| | | | |
|------------------|------|----------------------|--|
| Igual a | | Cobert per | |
| Cobreix | | Farcit per | |
| Farceix | 1003 | Tallat per | |
| Talla | | Se li recolza | |
| Recolza | | Se li lliura | |
| Es lliura | | | |

Observacions

Farciment totalment remenat encara que no ha sortit cap element modern, que confirmi aquest extrem. Es van trobar 2 claus de ferro (1 coordinat)

| | |
|----------------------|--|
| Interpretació | Fiabilitat <input type="checkbox"/> Si <input checked="" type="checkbox"/> No |
| Farciment tomba 1003 | |

Documentació gràfica

| | | | |
|---------------|---|-------------------|----|
| Làmina | 3 | Fotografia | 25 |
|---------------|---|-------------------|----|

UNITAT FUNERÀRIA

Població Jaciment Codi U.F.:

Coberta Contenedor Fossa Inhumació
Farciment Farciment Datació Fiabilitat Sí No

Coberta
Amplada mts. Llargada mts. Alçada mts.
Composició

Farciment Textura Color
Composició

Farciment Textura Color
Composició

Contenedor
Amplada mts. Llargada mts. Alçada mts.
Composició

Inhumació
Orientació Posició Longitud mts.
Descripció

Fossa
Amplada mts. Llargada mts. Fondària mts.
Descripció

| | | |
|--|------------|---|
| Anotacions La llamina està compartida amb l'UF 58 | Tipologia | <input type="text" value="Tomba de fossa simple amb coberta de lloses"/> |
| | Làmina | <input type="text" value="17 22"/> |
| | Fotografia | <input type="text" value="78, 79, 88, 89, 97, 111, 112, 113, 114, 115, 116, 123, 124"/> |

| | | | | |
|------------------------------|-----------------------------|-----------------------|---------------------|--------------------|
| Població Barcelona | Jaciment Montjuïc | CODI 129-01 | U.E. 1046 | U.F.: 60 |
|------------------------------|-----------------------------|-----------------------|---------------------|--------------------|

| | | | | |
|----------------------------------|----------------------------|------------------------------|----------------|------|
| Definició Retall de tomba | Datació | | | |
| Composició geològica | Composició orgànica | Composició artificial | | |
| Posició | Textura | Color | | |
| Dimensions | | | | |
| | max. | mín. | max. | mín. |
| Llargada | 1,70 | 1,65 | Amplada | |
| Alçada | 0,90 | 0,80 | | |

Seqüència física

| | | | |
|------------------|--|----------------------|---------------------|
| Igual a | | Cobert per | |
| Cobreix | | Farcit per | 1047 1048 1049 1050 |
| Farceix | | Tallat per | |
| Talla | | Se li recolza | |
| Recolza | | Se li lliura | |
| Es lliura | | | |

Observacions

Interpretació

Fiabilitat Si No

Retall de tomba de l'UF 60. Tomba de fosa simple amb coberta de lloses, amb sortint als costats per recolzar-les

Documentació gràfica

| | |
|---------------------|--|
| Làmina 17 22 | Fotografia 78 79 88 89 97 111 112 123 124 |
|---------------------|--|

| | | | | |
|------------------------------|-----------------------------|-----------------------|---------------------|--------------------|
| Població Barcelona | Jaciment Montjuïc | CODI 129-01 | U.E. 1047 | U.F.: 60 |
|------------------------------|-----------------------------|-----------------------|---------------------|--------------------|

| | | |
|---------------------------------|----------------------------|------------------------------|
| Definició Farciment fosa | Datació | |
| Composició geològica | Composició orgànica | Composició artificial |
| Posició | Textura Flonja | Color Marro groc |
| Dimensions | | |
| | max. mín. | max. mín. |
| Llargada | | Amplada |
| Alçada | | |

Seqüència física

| | | | |
|------------------|------|----------------------|--|
| Igual a | | Cobert per | |
| Cobreix | 1048 | Farcit per | |
| Farceix | 1046 | Tallat per | |
| Talla | | Se li recolza | |
| Recolza | | Se li lliura | |
| Es lliura | | | |

Observacions

Aquest farciment rebleix el que seria la fosa superior, per damunt de les lloses 1048

Interpretació

Fiabilitat Si No

Rebliment del retall de la tomba 1046

Documentació gràfica

| | |
|---------------------|-------------------------|
| Làmina 17 22 | Fotografia 78 79 |
|---------------------|-------------------------|

| | | | | |
|------------------------------|-----------------------------|-----------------------|---------------------|--------------------|
| Població Barcelona | Jaciment Montjuïc | CODI 129-01 | U.E. 1048 | U.F.: 60 |
|------------------------------|-----------------------------|-----------------------|---------------------|--------------------|

| | |
|--|----------------------------|
| Definició Contenedor de lloses | Datació |
| Composició geològica | Composició orgànica |
| Composició artificial | |
| Posició | Textura |
| | Color |
| Dimensions | |
| | max. mín. |
| Llargada | 1,64 |
| Alçada | 0,1 |
| Amplada | 0,58 |

Seqüència física

| | | | |
|------------------|------|----------------------|------|
| Igual a | | Cobert per | 1047 |
| Cobreix | 1050 | Farcit per | |
| Farceix | 1046 | Tallat per | |
| Talla | | Se li recolza | |
| Recolza | | Se li lliura | |
| Es lliura | | | |

Observacions

Lloses molt ben treballades, rectangulars i ben escairades. Presenten marques per treballar-les. Presència de pedres de falca

Interpretació

Fiabilitat Si No

Contenedor de lloses. Serveix per protegir l'inhumat. Total de 6 lloses amb petites pedres de falca, per obturar millor el contenidor.

Documentació gràfica

| | | | |
|---------------|-------|-------------------|-------|
| Làmina | 17 22 | Fotografia | 88 89 |
|---------------|-------|-------------------|-------|

| | | | | |
|-----------------|-----------------|-------------|-------------|--------------|
| Població | Jaciment | CODI | U.E. | U.F.: |
| Barcelona | Montjuïc | 129-01 | 1049 | 60 |

| | | | |
|------------------------------|-----------|----------------------------|----------------|
| Definició | Inhumacio | Datació | |
| Composició geològica | | Composició orgànica | Ossos |
| Composició artificial | | Color | |
| Posició | | Textura | |
| Dimensions | | | |
| | max. | mín. | |
| Llargada | | | Amplada |
| Alçada | | | |

Seqüència física

| | | | |
|------------------|------|----------------------|------|
| Igual a | | Cobert per | 1050 |
| Cobreix | | Farcit per | |
| Farceix | 1046 | Tallat per | |
| Talla | | Se li recolza | |
| Recolza | | Se li lliura | |
| Es lliura | | | |

Observacions

Ossos molt ben conservats a excepció del crani que es trobava malmes, i trencat per la part superior. Crani falcat per dues pedres als dos costats.

Interpretació

Fiabilitat Si No

Inhumacio d'individu femeni d'entre 17 i 19 anys

Documentació gràfica

| | | | |
|---------------|-------|-------------------|-------------------------|
| Làmina | 17 22 | Fotografia | 112 112 113 114 115 116 |
|---------------|-------|-------------------|-------------------------|

| | | | | |
|-----------------|-----------------|-------------|-------------|--------------|
| Població | Jaciment | CODI | U.E. | U.F.: |
| Barcelona | Montjuïc | 129-01 | 1050 | 60 |

| | | | | |
|------------------------------|--------------------------|----------------------------|----------------|----------------|
| Definició | Farciment cambra inhumat | | Datació | |
| Composició geològica | 2 pedres calcàries | Composició orgànica | | |
| Composició artificial | | | | |
| Posició | | Textura | Flonjo | Color |
| | | | | Marro fosc |
| Dimensions | | | | |
| | | max. | mín. | |
| Llargada | | | | Amplada |
| Alçada | | | | |

Seqüència física

| | | | |
|------------------|------|----------------------|------|
| Igual a | | Cobert per | 1048 |
| Cobreix | 1049 | Farcit per | |
| Farceix | 1046 | Tallat per | |
| Talla | | Se li recolza | |
| Recolza | | Se li lliura | |
| Es lliura | | | |

Observacions

Aquest rebliment colmata totalment la fosa inferior i cobreix tota la inhumació. A diferència de les tombes de lloses, aquesta sí que presenta un 2 rebliment a la fosa inferior, i cobreix tot el cos, evitant moviments post-mortem del cos

Interpretació

Fiabilitat Sí No

Farciment de la fosa inferior que cobreix la inhumació 1049.

Documentació gràfica

| | | | |
|---------------|-------|-------------------|----|
| Làmina | 17 22 | Fotografia | 97 |
|---------------|-------|-------------------|----|

UNITAT FUNERÀRIA

Població Jaciment Codi U.F.:

Coberta Contenedor Fossa Inhumació
Farciment Farciment Datació Fiabilitat Sí No

Coberta
Amplada mts. Llargada mts. Alçada mts.
Composició

Farciment Textura Color
Composició

Farciment Textura Color
Composició

Contenedor
Amplada mts. Llargada mts. Alçada mts.
Composició

Inhumació
Orientació Posició Longitud mts.
Descripció

Fossa
Amplada mts. Llargada mts. Fondària mts.
Descripció

| | | |
|------------|------------|---|
| Anotacions | Tipologia | <input type="text" value="Tomba de fossa simple amb cavitat lateral"/> |
| | Làmina | <input type="text" value="9, 15, 24"/> |
| | Fotografia | <input type="text" value="39, 42, 61, 62, 134, 135, 136, 137, 157, 158, 175, 176"/> |

| | | | | |
|------------------------------|-----------------------------|-----------------------|---------------------|--------------------|
| Població Barcelona | Jaciment Montjuïc | CODI 129-01 | U.E. 1017 | U.F.: 67 |
|------------------------------|-----------------------------|-----------------------|---------------------|--------------------|

| | | | | |
|----------------------------------|--------------------------------|----------------------------------|----------------|------|
| Definició Retall tomba | Datació | | | |
| Composició geològica | Composició orgànica | Composició artificial | | |
| Posició | Textura | Color | | |
| Dimensions | | | | |
| | max. | min. | max. | min. |
| Llargada | 2,02 | 1,87 | Amplada | |
| Alçada | | | | |

| | | | |
|-------------------------|--|----------------------|----------------|
| Seqüència física | | | |
| Igual a | | Cobert per | |
| Cobreix | | Farcit per | 1018 1022 1024 |
| Farceix | | Tallat per | |
| Talla | | Se li recolza | |
| Recolza | | Se li lliura | |
| Es lliura | | | |

| |
|---------------------|
| Observacions |
| |

| | |
|--|--|
| Interpretació | Fiabilitat <input checked="" type="checkbox"/> Si <input type="checkbox"/> No |
| Tomba de fosa simple amb cavitat lateral al sud. Aquesta cavitat es perllonga mes que la propia fosa als peus d'aquesta. LA cavitat esta tapiada per unes lloses verticals | |

| | |
|-----------------------------|---------------------------------------|
| Documentació gràfica | |
| Làmina 9 15 24 | Fotografia 39 42 61 62 134 135 |

| | | | | |
|------------------------------|-----------------------------|-----------------------|---------------------|--------------------|
| Població Barcelona | Jaciment Montjuïc | CODI 129-01 | U.E. 1018 | U.F.: 67 |
|------------------------------|-----------------------------|-----------------------|---------------------|--------------------|

| | |
|---|--------------------------------|
| Definició Farciment retall 1017 | Datació |
| Composició geològica Pedres petites | Composició orgànica |
| Composició artificial | Color Groga |
| Posició | Textura Flonja |
| Dimensions | |
| Llargada max. mín. | Amplada max. mín. |
| Alçada | |

Seqüència física

| | |
|------------------------|--------------------------|
| Igual a | Cobert per |
| Cobreix 1022 | Farcit per |
| Farceix 1017 | Tallat per |
| Talla | Se li recolza |
| Recolza | Se li lliura |
| Es lliura | |

Observacions

Farciment groguenc que colmata tota la fosa i cobreix l'entrada de la cavitat lateral.

Interpretació

Fiabilitat Si No

Farciment del retall de la tomba 1017. Colmata únicament la fosa principal i no pas la cavitat.

Documentació gràfica

| | |
|--------------------------|----------------------------|
| Làmina 9 15 24 | Fotografia 39 42 |
|--------------------------|----------------------------|

| | | | | |
|-----------------|-----------------|-------------|-------------|--------------|
| Població | Jaciment | CODI | U.E. | U.F.: |
| Barcelona | Montjuïc | 129-01 | 1022 | 67 |

| | | | | |
|-----------------------------|----------------------|----------------------------|----------------|------------------------------|
| Definició | Contenedor de lloses | | Datació | |
| Composició geològica | Lloses | Composició orgànica | | Composició artificial |
| Posició | | Textura | | Color |
| Dimensions | | | | |
| | max. | mín. | max. | mín. |
| Llargada | 2,02 | | Amplada | 0,18 |
| Alçada | 0,45 | | | |

Seqüència física

| | | | |
|------------------|------|----------------------|------|
| Igual a | | Cobert per | |
| Cobreix | | Farcit per | |
| Farceix | 1017 | Tallat per | |
| Talla | | Se li recolza | 1018 |
| Recolza | | Se li lliura | |
| Es lliura | | | |

Observacions

Son lloses irregulars no treballades que obturen la cavitat lateral. Colocades verticalment i de diferents dimension

Interpretació

Fiabilitat Si No

Lloses verticals que tapen la cavitat

Documentació gràfica

| | | | |
|---------------|---------|-------------------|----------|
| Làmina | 9 15 24 | Fotografia | 42 61 62 |
|---------------|---------|-------------------|----------|

| | | | | |
|------------------------------|-----------------------------|-----------------------|---------------------|--------------------|
| Població Barcelona | Jaciment Montjuic | CODI 129-01 | U.E. 1024 | U.F.: 67 |
|------------------------------|-----------------------------|-----------------------|---------------------|--------------------|

| | | |
|-----------------------------|----------------------------------|------------------------------|
| Definició Inhumacio | Datació | |
| Composició geològica | Composició orgànica Ossos | Composició artificial |
| Posició | Textura | Color |
| Dimensions | | |
| | max. mín. | max. mín. |
| Llargada | | Amplada |
| Alçada | | |

Seqüència física

| | | | |
|------------------|------|----------------------|--|
| Igual a | | Cobert per | |
| Cobreix | | Farcit per | |
| Farceix | 1017 | Tallat per | |
| Talla | | Se li recolza | |
| Recolza | | Se li lliura | |
| Es lliura | | | |

Observacions

Presencia de DISH. Les fotos son parcials degut al estar ficat dins de la cavitat

Interpretació

Fiabilitat Si No

Home adult d'uns 50 anys. En molt bon estat de conservacio. El crani esta mirant cap al sud.

Documentació gràfica

| | |
|-----------------------|---|
| Làmina 9 15 24 | Fotografia 134 135 136 137 175 176 |
|-----------------------|---|

UNITAT FUNERÀRIA

Població Jaciment Codi U.F.: Coberta Contenedor Fossa Inhumació Farciment Farciment Datació Fiabilitat Sí NoCoberta
Amplada mts. Llargada mts. Alçada mts.
Composició Farciment Textura Color
Composició Farciment Textura Color
Composició Contenedor
Amplada mts. Llargada mts. Alçada mts.
Composició Inhumació
Orientació Posició Longitud mts.
Descripció Fossa
Amplada mts. Llargada mts. Fondària mts.
Descripció

Anotacions

Tipologia Làmina Fotografia

| | | | | |
|------------------------------|-----------------------------|-----------------------|---------------------|--------------------|
| Població Barcelona | Jaciment Montjuïc | CODI 129-01 | U.E. 1041 | U.F.: 79 |
|------------------------------|-----------------------------|-----------------------|---------------------|--------------------|

| | | | | | |
|----------------------------------|--------------------------------|----------------------------------|----------------|------|------|
| Definició Retall tomba | Datació | | | | |
| Composició geològica | Composició orgànica | Composició artificial | | | |
| Posició | Textura | Color | | | |
| Dimensions | | | | | |
| | max. | mín. | max. | mín. | |
| Llargada | 2,07 | | Amplada | 0,55 | 0,50 |
| Alçada | | | | | |

Seqüència física

| | | | |
|------------------|--|----------------------|----------------|
| Igual a | | Cobert per | |
| Cobreix | | Farcit per | 1042 1043 1044 |
| Farceix | | Tallat per | |
| Talla | | Se li recolza | |
| Recolza | | Se li lliura | |
| Es lliura | | | |

Observacions

Per tal d'ubicar les lloses de la tomba van realitzar un encaix al llarg de tots dos costats del retall.

| | |
|---|--|
| Interpretació | Fiabilitat <input checked="" type="checkbox"/> Si <input type="checkbox"/> No |
| Retall de tomba de fosa simple amb lloses UF 79 amb sortint per recolzar les lloses | |

Documentació gràfica

| | | | |
|---------------|-------|-------------------|----------------------|
| Làmina | 18 23 | Fotografia | 70 76 77 107 131 132 |
|---------------|-------|-------------------|----------------------|

| | | | | |
|------------------------------|-----------------------------|-----------------------|---------------------|--------------------|
| Població Barcelona | Jaciment Montjuïc | CODI 129-01 | U.E. 1042 | U.F.: 79 |
|------------------------------|-----------------------------|-----------------------|---------------------|--------------------|

| | | |
|-----------------------------|----------------------------|------------------------------|
| Definició Farciment | Datació | |
| Composició geològica | Composició orgànica | Composició artificial |
| Posició | Textura flonja | Color marro groc |
| Dimensions | | |
| | max. mín. | max. mín. |
| Llargada | | Amplada |
| Alçada | | |

Seqüència física

| | | | |
|------------------|------|----------------------|--|
| Igual a | | Cobert per | |
| Cobreix | 1043 | Farcit per | |
| Farceix | 1041 | Tallat per | |
| Talla | | Se li recolza | |
| Recolza | | Se li lliura | |
| Es lliura | | | |

Observacions

Interpretació

Fiabilitat Si No

Farciment retall 1041

Documentació gràfica

| | |
|------------------|----------------------|
| Làmina 18 | Fotografia 70 |
|------------------|----------------------|

| | | | | |
|-----------------|-----------------|-------------|-------------|--------------|
| Població | Jaciment | CODI | U.E. | U.F.: |
| Barcelona | Montjuic | 129-01 | 1043 | 79 |

| | | | | |
|------------------------------|-------------------|----------------------------|----------------|------|
| Definició | Contenedor lloses | | Datació | |
| Composició geològica | pedra | Composició orgànica | | |
| Composició artificial | | | | |
| Posició | | Textura | | |
| Color | | | | |
| Dimensions | | | | |
| | max. | mín. | max. | mín. |
| Llargada | 1,95 | | Amplada | 0,6 |
| Alçada | 0,12 | | | |

Seqüència física

| | | | |
|------------------|------|----------------------|------|
| Igual a | | Cobert per | 1042 |
| Cobreix | 1044 | Farcit per | |
| Farceix | 1041 | Tallat per | |
| Talla | | Se li recolza | |
| Recolza | | Se li lliura | |
| Es lliura | | | |

Observacions

Es recolza damunt d'un sortint que corre paral.lel a tots dos costats del retall, per així cobrir l'inhumat

Interpretació

Fiabilitat Si No

Contenedor format per 7 lloses calcàries de grans dimensions rectangulars i ben escairades.

Documentació gràfica

| | | | |
|---------------|----|-------------------|-----------|
| Làmina | 18 | Fotografia | 76 77 138 |
|---------------|----|-------------------|-----------|

Població

Barcelona

Jaciment

Montjuïc

CODI

129-01

U.E.

1044

U.F.:

79

Definició

Inhumacio

Datació**Composició geològica****Composició orgànica****Composició artificial**

os

Posició decubit supi**Textura****Color****Dimensions**

| | | |
|----------|------|------|
| | max. | mín. |
| Llargada | | |
| Alçada | | |

| | | |
|---------|------|------|
| | max. | mín. |
| Amplada | | |

Seqüència física

Igual a

Cobert per 1043

Cobreix

Farcit per

Farceix 1041

Tallat per

Talla

Se li recolza

Recolza

Se li lliura

Es lliura

Observacions

Presencia d'una apofisis supracondilea a l'humer esquerre (FOto 121-122)

Interpretació**Fiabilitat** Si No

Adult masculí 25-29 anys en molt bon estat de conservació

Documentació gràfica**Làmina** 18 23**Fotografia** 95 96 105 106 107 108 109 110 121 122

UNITAT FUNERÀRIA

Població Jaciment Codi U.F.:

Coberta Contenedor Fossa Inhumació
Farciment Farciment Datació Fiabilitat Si No

Coberta
Amplada mts. Llargada mts. Alçada mts.
Composició

Farciment Textura Color
Composició

Farciment Textura Color
Composició

Contenedor
Amplada mts. Llargada mts. Alçada mts.
Composició

Inhumació
Orientació Posició Longitud mts.
Descripció

Fossa
Amplada mts. Llargada mts. Fondària mts.
Descripció

Anotacions

Tipologia
Làmina
Fotografia

| | | | | |
|-----------------|-----------------|-------------|-------------|--------------|
| Població | Jaciment | CODI | U.E. | U.F.: |
| Barcelona | Montjuïc | 129-01 | 1058 | 82 |

| | | | | |
|-----------------------------|--------------|----------------------------|----------------|------------------------------|
| Definició | retall tomba | | Datació | |
| Composició geològica | | Composició orgànica | | Composició artificial |
| | | | | |
| Posició | | Textura | | Color |
| | | | | |
| Dimensions | | | | |
| | | max. | mín. | |
| Llargada | 1,92 | | 1,80 | Amplada |
| Alçada | 1 | | 0,80 | |

Seqüència física

| | | | |
|------------------|--|----------------------|------|
| Igual a | | Cobert per | |
| Cobreix | | Farcit per | 1059 |
| Farceix | | Tallat per | |
| Talla | | Se li recolza | |
| Recolza | | Se li lliura | |
| Es lliura | | | |

Observacions

aquesta tomba talla una estructura circular (335) de poca profunditat, ubicant-se en mig de la meitat d'aquesta.

Interpretació

Fiabilitat Si No

Retall de la tomba 82. Degut a estar expoliada, no s'han trobat les lloses, ni la inhumació, però segurament es tractaria d'una tomba de fosa simple amb contenidor de lloses.

Documentació gràfica

| | | | |
|---------------|----|-------------------|-------------------------|
| Làmina | 25 | Fotografia | 119 120 153 154 184 185 |
|---------------|----|-------------------|-------------------------|

| | | | | |
|-----------------|-----------------|-------------|-------------|--------------|
| Població | Jaciment | CODI | U.E. | U.F.: |
| Barcelona | Montjuic | 129-01 | 1059 | 82 |

| | | | | |
|-----------------------------|-----------------------|----------------------------|----------------|------------------------------|
| Definició | farciment retall 1058 | | Datació | |
| Composició geològica | | Composició orgànica | | Composició artificial |
| | | | | |
| Posició | | Textura | flonja | Color |
| | | | | marro fosc |
| Dimensions | | | | |
| | | max. | mín. | |
| Llargada | | | | Amplada |
| | | | | |
| Alçada | | | | |
| | | | | |

Seqüència física

| | | | |
|------------------|------|----------------------|--|
| Igual a | | Cobert per | |
| Cobreix | | Farcit per | |
| Farceix | 1058 | Tallat per | |
| Talla | | Se li recolza | |
| Recolza | | Se li lliura | |
| Es lliura | | | |

Observacions

Interpretació

Fiabilitat Si No

Rebliment retall tomba 1058. Totalment remenat.

Documentació gràfica

| | | | |
|---------------|----|-------------------|---------|
| Làmina | 25 | Fotografia | 119 120 |
|---------------|----|-------------------|---------|

Població

Barcelona

Jaciment

Montjuïc

CODI

129-01

U.E.

1105

U.F.:

82

Definició

Inhumació

Datació**Composició geològica****Composició orgànica****Composició artificial****Posició****Textura****Color****Dimensions**

| | max. | mín. |
|----------|------|------|
| Llargada | | |
| Alçada | | |

| | max. | mín. |
|---------|------|------|
| Amplada | | |

Seqüència física**Igual a****Cobreix****Farceix****Talla****Recolza****Es lliura****Cobert per****Farcit per****Tallat per****Se li recolza****Se li lliura**

1058

Observacions**Interpretació****Fiabilitat** Si No

Restes ossies sense connexió, i totalment remenades.

Documentació gràfica**Làmina**

25

Fotografia

UNITAT FUNERÀRIA

Població Jaciment Codi U.F.:

Coberta Contenedor Fossa Inhumació
Farciment Farciment Datació Fiabilitat Sí No

Coberta
Amplada mts. Llargada mts. Alçada mts.
Composició

Farciment Textura Color
Composició

Farciment Textura Color
Composició

Contenedor
Amplada mts. Llargada mts. Alçada mts.
Composició

Inhumació
Orientació Posició Longitud mts.
Descripció

Fossa
Amplada mts. Llargada mts. Fondària mts.
Descripció

Anotacions

Tipologia
Làmina
Fotografia

Població

Barcelona

Jaciment

Montjuïc

CODI

129-01

U.E.

1028

U.F.:

85

Definició retall tomba**Datació****Composició geològica****Composició orgànica****Composició artificial****Posició****Textura****Color****Dimensions**

| | max. | mín. |
|-----------------|------|------|
| Llargada | 2,10 | |
| Alçada | 0,85 | 0,62 |

| | max. | mín. |
|----------------|------|------|
| Amplada | 0,7 | |

Seqüència física**Igual a****Cobert per****Cobreix****Farcit per****Farceix****Tallat per****Talla****Se li recolza****Recolza****Se li lliura****Es lliura****Observacions**

Segurament es tracti d'una tomba de fosa simple amb taut, ja que s'han trobat 9 claus de ferro al voltant del farciment

Interpretació**Fiabilitat** Si No

Retall de la tomba UF 85,

Documentació gràfica**Làmina** 13**Fotografia** 54 69

| | | | | |
|-----------------|-----------------|-------------|-------------|--------------|
| Població | Jaciment | CODI | U.E. | U.F.: |
| Barcelona | Montjuïc | 129-01 | 1029 | 85 |

| | | | | |
|-----------------------------|-----------|----------------------------|----------------|------------------------------|
| Definició | Farciment | | Datació | |
| Composició geològica | | Composició orgànica | | Composició artificial |
| | | | | |
| Posició | | Textura | flonja | Color |
| | | | | marro groc |
| Dimensions | | | | |
| | | max. | mín. | |
| Llargada | | | | Amplada |
| | | | | |
| Alçada | | | | |
| | | | | |

Seqüència física

| | | | |
|------------------|------|----------------------|--|
| Igual a | | Cobert per | |
| Cobreix | | Farcit per | |
| Farceix | 1028 | Tallat per | |
| Talla | | Se li recolza | |
| Recolza | | Se li lliura | |
| Es lliura | | | |

Observacions

S'han trobat restes ossies que no permeten identificar la presència d'un individu, ja que estaven molt disperses i fragmentades

Interpretació

Fiabilitat Si No

Rebliment retall 1028

Documentació gràfica

| | | | |
|---------------|----|-------------------|----|
| Làmina | 13 | Fotografia | 54 |
|---------------|----|-------------------|----|

| | | | | |
|-----------------|-----------------|-------------|-------------|--------------|
| Població | Jaciment | CODI | U.E. | U.F.: |
| Barcelona | Montjuic | 129-01 | 1106 | 85 |

| | | | |
|-----------------------------|-----------|------------------------------|----------------|
| Definició | Inhumació | Datació | |
| Composició geològica | | Composició orgànica | |
| | | Composició artificial | |
| Posició | | Textura | |
| | | Color | |
| Dimensions | | | |
| | max. | mín. | |
| Llargada | | | Amplada |
| | | | |
| Alçada | | | |
| | | | |

Seqüència física

| | | | |
|------------------|------|----------------------|--|
| Igual a | | Cobert per | |
| Cobreix | | Farcit per | |
| Farceix | 1028 | Tallat per | |
| Talla | | Se li recolza | |
| Recolza | | Se li lliura | |
| Es lliura | | | |

Observacions

Interpretació

Fiabilitat Si No

Restes ossies sense connexió, però possiblement pertanyent a un mateix individu, encara que totalment espoliat. Part d'una cama, un braç i mans.

Documentació gràfica

| | | | |
|---------------|----|-------------------|--|
| Làmina | 13 | Fotografia | |
|---------------|----|-------------------|--|

UNITAT FUNERÀRIA

Població Jaciment Codi U.F.:

| | | | | | | | |
|-----------|-----------------------------------|------------|----------------------|---------|-----------------------------------|------------|--|
| Coberta | <input type="text"/> | Contenidor | <input type="text"/> | Fossa | <input type="text" value="1011"/> | Inhumació | <input type="text" value="1019"/> |
| Farciment | <input type="text" value="1012"/> | Farciment | <input type="text"/> | Datació | <input type="text"/> | Fiabilitat | <input checked="" type="checkbox"/> Sí <input type="checkbox"/> No |

| | | | | | |
|------------|---------------------------|----------|---------------------------|--------|---------------------------|
| Coberta | <input type="text"/> | | | | |
| Amplada | <input type="text"/> mts. | Llargada | <input type="text"/> mts. | Alçada | <input type="text"/> mts. |
| Composició | <input type="text"/> | | | | |

| | | | | | |
|------------|--|---------|-------------------------------------|-------|---|
| Farciment | <input type="text" value="1012"/> | Textura | <input type="text" value="Flonjo"/> | Color | <input type="text" value="marró clar"/> |
| Composició | en cotes superiors presència de materials moderns, encara que després es troba intacte | | | | |

| | | | | | |
|------------|----------------------|---------|----------------------|-------|----------------------|
| Farciment | <input type="text"/> | Textura | <input type="text"/> | Color | <input type="text"/> |
| Composició | <input type="text"/> | | | | |

| | | | | | |
|------------|---------------------------|----------|---------------------------|--------|---------------------------|
| Contenidor | <input type="text"/> | | | | |
| Amplada | <input type="text"/> mts. | Llargada | <input type="text"/> mts. | Alçada | <input type="text"/> mts. |
| Composició | <input type="text"/> | | | | |

| | | | | | |
|------------|---|---------|---|----------|---------------------------|
| Inhumació | <input type="text" value="1019"/> | | | | |
| Orientació | <input type="text" value="E-O"/> | Posició | <input type="text" value="decúbit supí"/> | Longitud | <input type="text"/> mts. |
| Descripció | EN connexió, a excepció del crani. Home 30-35 anys | | | | |

| | | | | | |
|------------|---|----------|--|----------|--|
| Fossa | <input type="text" value="1011"/> | | | | |
| Amplada | <input type="text" value="0,6"/> mts. | Llargada | <input type="text" value="2,05"/> mts. | Fondària | <input type="text" value="0,85"/> mts. |
| Descripció | Tomba remenada de modern a les cotes superiors, però amb el cos intacte | | | | |

| | | |
|------------|------------|--|
| Anotacions | Tipologia | <input type="text" value="Tomba de fossa simple amb coberta de lloses"/> |
| | Làmina | <input type="text" value="7,10"/> |
| | Fotografia | <input type="text" value="32, 43, 44, 45, 46, 58"/> |

Població

Barcelona

Jaciment

Montjuïc

CODI

129-01

U.E.

1011

U.F.:

162

Definició Retall tomba**Datació****Composició geològica****Composició orgànica****Composició artificial****Posició****Textura****Color****Dimensions**

| | max. | mín. |
|----------|------|------|
| Llargada | 2,05 | |
| Alçada | | |

| | max. | mín. |
|---------|------|------|
| Amplada | | |

Seqüència física**Igual a****Cobert per****Cobreix****Farcit per****Farceix****Tallat per****Talla****Se li recolza****Recolza****Se li lliura****Es lliura****Observacions**

Tomba lleugerament antropomorfa, sent més ample al cap i esquenes, i estretant-se cap als peus. Encara conserva la petita repisa per recolzar les lloses, les quals no es conserven ja que es troba expoliada

Interpretació**Fiabilitat** Si No

Retall de la tomba UF 162

Documentació gràfica**Làmina** 7 10**Fotografia** 32 43 44 45

| | | | | |
|-----------------|-----------------|-------------|-------------|--------------|
| Població | Jaciment | CODI | U.E. | U.F.: |
| Barcelona | Montjuïc | 129-01 | 1012 | 162 |

| | | | | |
|-----------------------------|-----------|----------------------------|----------------|------------------------------|
| Definició | Farciment | | Datació | |
| Composició geològica | pedres | Composició orgànica | ossos | Composició artificial |
| | | | | material modern |
| Posició | | Textura | flonja | Color |
| | | | | marró clar |
| Dimensions | | | | |
| | | max. | mín. | |
| Llargada | | | | Amplada |
| | | | | |
| Alçada | | | | |
| | | | | |

Seqüència física

| | | | |
|------------------|------|----------------------|--|
| Igual a | | Cobert per | |
| Cobreix | 1019 | Farcit per | |
| Farceix | 1011 | Tallat per | |
| Talla | | Se li recolza | |
| Recolza | | Se li lliura | |
| Es lliura | | | |

Observacions

En les cotes superiors el farciment es troba remenat amb presència de materials moderns, encara que un cop extret aquests nivells superiors, el farciment ja no es trobava remenat conservant així intacte l'inhumat.

Interpretació

Fiabilitat Si No

Farciment retall 1011

Documentació gràfica

Làmina 7 10

Fotografia 32

| | | | | |
|-----------------|-----------------|-------------|-------------|--------------|
| Població | Jaciment | CODI | U.E. | U.F.: |
| Barcelona | Montjuïc | 129-01 | 1019 | 162 |

| | | | | |
|------------------------------|--------------|----------------------------|----------------|------|
| Definició | Inhumació | | Datació | |
| Composició geològica | | Composició orgànica | os | |
| Composició artificial | | | | |
| Posició | decúbit supí | Textura | | |
| Color | | | | |
| Dimensions | | | | |
| | max. | mín. | max. | mín. |
| Llargada | | | Amplada | |
| Alçada | | | | |

Seqüència física

| | | | |
|------------------|--|----------------------|------|
| Igual a | | Cobert per | 1012 |
| Cobreix | | Farcit per | |
| Farceix | | Tallat per | |
| Talla | | Se li recolza | |
| Recolza | | Se li lliura | |
| Es lliura | | | |

Observacions

Observar que el cap es troba desplaçat verticalment respecte al cos, com si haguessin mogut el cos cap a dalt, per deixar lloc a la zona dels peus. Sembla que aquest moviment fa pensar que el cos podria estar envolcallat.

Interpretació

Fiabilitat Sí No

Inhumació en bon estat de conservació i en total connexió. a excepció del crani. Home 30-35 anys

Documentació gràfica

| | | | |
|---------------|------|-------------------|-------------|
| Làmina | 7 10 | Fotografia | 43 44 45 46 |
|---------------|------|-------------------|-------------|

UNITAT FUNERÀRIA

Població Jaciment Codi U.F.:

Coberta Contenedor Fossa Inhumació
Farciment Farciment Datació Fiabilitat Sí No

Coberta
Amplada mts. Llargada mts. Alçada mts.
Composició

Farciment Textura Color
Composició

Farciment Textura Color
Composició

Contenedor
Amplada mts. Llargada mts. Alçada mts.
Composició

Inhumació
Orientació Posició Longitud mts.
Descripció

Fossa
Amplada mts. Llargada mts. Fondària mts.
Descripció

Anotacions

Tipologia

Làmina

Fotografia

Població

Barcelona

Jaciment

Montjuic

CODI

129-01

U.E.

1030

U.F.:

163

Definició retall tomba**Datació****Composició geològica****Composició orgànica****Composició artificial****Posició****Textura****Color****Dimensions**

| | max. | mín. |
|-----------------|------|------|
| Llargada | 1,70 | |
| Alçada | 0,55 | |

| | max. | mín. |
|----------------|------|------|
| Amplada | 0,55 | 0,28 |

Seqüència física**Igual a****Cobreix****Farceix****Talla****Recolza****Es lliura****Cobert per****Farcit per****Tallat per****Se li recolza****Se li lliura****Observacions**

Aquesta tomba es va localitzar al mig d'una rasa de prospecció. A més a dins del farciment es van trobar material modern

Interpretació**Fiabilitat** Si No

Retall de la tomba UF 163. Forma de fosa simple amb lloses.

Documentació gràfica**Làmina**

14 19

Fotografia

60 72 73 74 75

| | | | | |
|------------------------------|-----------------------------|-----------------------|---------------------|---------------------|
| Població Barcelona | Jaciment Montjuïc | CODI 129-01 | U.E. 1031 | U.F.: 163 |
|------------------------------|-----------------------------|-----------------------|---------------------|---------------------|

| | | |
|-----------------------------|----------------------------|------------------------------|
| Definició farciment | Datació | |
| Composició geològica | Composició orgànica | Composició artificial |
| Posició | Textura flonja | Color marró clar |
| Dimensions | | |
| | max. mín. | max. mín. |
| Llargada | | Amplada |
| Alçada | | |

Seqüència física

| | | | |
|------------------|------|----------------------|--|
| Igual a | | Cobert per | |
| Cobreix | 1032 | Farcit per | |
| Farceix | 1030 | Tallat per | |
| Talla | | Se li recolza | |
| Recolza | | Se li lliura | |
| Es lliura | | | |

Observacions

Presència de material modern dins del rebliment

Interpretació

Fiabilitat Si No

Rebliment del retall de la tomba 1030

Documentació gràfica

| | |
|---------------------|----------------------|
| Làmina 14 19 | Fotografia 60 |
|---------------------|----------------------|

Població

Barcelona

Jaciment

Montjuic

CODI

129-01

U.E.

1032

U.F.:

163

Definició

inhumació

Datació**Composició geològica****Composició orgànica****Composició artificial****Posició** decúbit supí**Textura****Color****Dimensions**

| | | |
|-----------------|------|------|
| | max. | mín. |
| Llargada | | |
| Alçada | | |

| | | |
|----------------|------|------|
| | max. | mín. |
| Amplada | | |

Seqüència física**Igual a****Cobreix****Farceix****Talla****Recolza****Es lliura****Cobert per****Farcit per****Tallat per****Se li recolza****Se li lliura**

Observacions

A les vèrtebres, en concret a la zona final de la columna, presència de llavis osteofítics (foto 90-91)

Interpretació**Fiabilitat** Si No

Inhumació d'un home adult d'entre 30 i 45 anys. El crani es troba molt malmés i la resta del cos en bon estat, a excepció del la part inferior de les cames i els peus, degut a l'acció de la màquina.

Documentació gràfica**Làmina** 14 19**Fotografia** 72 73 74 75 90 91

| | | | | |
|------------------------------|-----------------------------|-----------------------|---------------------|---------------------|
| Població Barcelona | Jaciment Montjuïc | CODI 129-01 | U.E. 1033 | U.F.: 163 |
|------------------------------|-----------------------------|-----------------------|---------------------|---------------------|

| | |
|--|----------------------------|
| Definició contenedor de lloses | Datació |
| Composició geològica pedres | Composició orgànica |
| Composició artificial | |
| Posició | Textura |
| | Color |
| Dimensions | |
| | max. mín. |
| Llargada 0,75 | Amplada 0,55 |
| Alçada 0,1 | |

Seqüència física

| | | | |
|------------------|------|----------------------|--|
| Igual a | | Cobert per | |
| Cobreix | 1033 | Farcit per | |
| Farceix | 1030 | Tallat per | |
| Talla | | Se li recolza | |
| Recolza | | Se li lliura | |
| Es lliura | | | |

Observacions

Només es conserven 4 lloses (la meitat de la tomba). Són irregulars i rectangulars. Es troben treballades

Interpretació

Fiabilitat Si No

Caixa de lloses

Documentació gràfica

| | | | |
|---------------|-------|-------------------|----|
| Làmina | 14 19 | Fotografia | 60 |
|---------------|-------|-------------------|----|

UNITAT FUNERÀRIA

Població Jaciment Codi U.F.: Coberta Contenedor Fossa Inhumació Farciment Farciment Datació Fiabilitat Sí NoCoberta
Amplada mts. Llargada mts. Alçada mts.
Composició Farciment Textura Color
Composició Farciment Textura Color Composició Contenedor
Amplada mts. Llargada mts. Alçada mts.Composició Inhumació
Orientació Posició Longitud mts.Descripció Fossa
Amplada mts. Llargada mts. Fondària mts.Descripció

Anotacions

Tipologia Làmina Fotografia

| | | | | |
|------------------------------|-----------------------------|-----------------------|---------------------|---------------------|
| Població Barcelona | Jaciment Montjuïc | CODI 129-01 | U.E. 1073 | U.F.: 166 |
|------------------------------|-----------------------------|-----------------------|---------------------|---------------------|

| | | |
|----------------------------------|--------------------------------|----------------------------------|
| Definició retall tomba | Datació | |
| Composició geològica | Composició orgànica | Composició artificial |
| Posició | Textura | Color |
| Dimensions | | |
| | max. mín. | max. mín. |
| Llargada 2,07 | | Amplada |
| Alçada 1,45 | | |

Seqüència física

| | | | |
|------------------|--|----------------------|----------------|
| Igual a | | Cobert per | |
| Cobreix | | Farcit per | 1074 1080 1081 |
| Farceix | | Tallat per | |
| Talla | | Se li recolza | |
| Recolza | | Se li lliura | |
| Es lliura | | | |

Observacions

Interpretació

Fiabilitat Si No

Retall de la tomba UF 166. Tomba de fosa simple amb lloses.

Documentació gràfica

| | |
|---------------------|---|
| Làmina 30 38 | Fotografia 173 174 186 187 226 227 |
|---------------------|---|

Població

Barcelona

Jaciment

Montjuic

CODI

129-01

U.E.

1074

U.F.:

166

Definició farciment**Datació****Composició geològica****Composició orgànica****Composició artificial****Posició****Textura**

flonja

Color

marró clar

Dimensions

| | max. | mín. |
|----------|------|------|
| Llargada | | |
| Alçada | | |

| | max. | mín. |
|---------|------|------|
| Amplada | | |

Seqüència física**Igual a****Cobreix****Farceix****Talla****Recolza****Es lliura****Cobert per****Farcit per****Tallat per****Se li recolza****Se li lliura****Observacions****Interpretació****Fiabilitat** Si No

Rebliment de la tomba 1073 de la UF 166

Documentació gràfica**Làmina** 30 38**Fotografia** 173 174

| | | | | |
|------------------------------|-----------------------------|-----------------------|---------------------|---------------------|
| Població Barcelona | Jaciment Montjuïc | CODI 129-01 | U.E. 1080 | U.F.: 166 |
|------------------------------|-----------------------------|-----------------------|---------------------|---------------------|

| | | | | | | | | | | | | | | | | | | | |
|--|------------------------------|------|----------------|------|------|------|-----------------|------|--|----------------|------|--|---------------|------|--|--|--|--|--|
| Definició contenedor de lloses | Datació | | | | | | | | | | | | | | | | | | |
| Composició geològica pedra | Composició orgànica | | | | | | | | | | | | | | | | | | |
| Posició | Textura | | | | | | | | | | | | | | | | | | |
| Color | Composició artificial | | | | | | | | | | | | | | | | | | |
| Dimensions | | | | | | | | | | | | | | | | | | | |
| <table border="1"> <tr> <td></td> <td>max.</td> <td>mín.</td> <td></td> <td>max.</td> <td>mín.</td> </tr> <tr> <td>Llargada</td> <td>2,02</td> <td></td> <td>Amplada</td> <td>0,67</td> <td></td> </tr> <tr> <td>Alçada</td> <td>0,10</td> <td></td> <td></td> <td></td> <td></td> </tr> </table> | | max. | mín. | | max. | mín. | Llargada | 2,02 | | Amplada | 0,67 | | Alçada | 0,10 | | | | | |
| | max. | mín. | | max. | mín. | | | | | | | | | | | | | | |
| Llargada | 2,02 | | Amplada | 0,67 | | | | | | | | | | | | | | | |
| Alçada | 0,10 | | | | | | | | | | | | | | | | | | |

Seqüència física

| | | | |
|------------------|------|----------------------|--|
| Igual a | | Cobert per | |
| Cobreix | | Farcit per | |
| Farceix | 1073 | Tallat per | |
| Talla | | Se li recolza | |
| Recolza | 1073 | Se li lliura | |
| Es lliura | | | |

Observacions

Interpretació

Fiabilitat Si No

Contenedor de 6 lloses de la UF 166, que cobreix la inhumació 1081. Format per 6 grans lloses treballades, i d'altres de petites i irregulars que tapen els forats deixats per les lloses

Documentació gràfica

| | | | |
|---------------|-------|-------------------|---------|
| Làmina | 30 38 | Fotografia | 186 187 |
|---------------|-------|-------------------|---------|

Població

Barcelona

Jaciment

Montjuic

CODI

129-01

U.E.

1081

U.F.:

166

Definició inhumació**Datació****Composició geològica****Composició orgànica****Composició artificial****Posició** decúbit supí**Textura****Color****Dimensions**

| | | | |
|-----------------|------|------|--|
| | max. | mín. | |
| Llargada | | | |
| Alçada | | | |

| | | |
|----------------|------|------|
| | max. | mín. |
| Amplada | | |

Seqüència física**Igual a****Cobert per****Cobreix****Farcit per****Farceix** 1073**Tallat per****Talla****Se li recolza****Recolza****Se li lliura****Es lliura****Observacions****Interpretació****Fiabilitat** Si No

Dona 30-34 anys en molt bon estat de conservació, a excepció del crani

Documentació gràfica**Làmina** 30 38**Fotografia** 209 210 211 212 213 214 215

UNITAT FUNERÀRIA

Població Jaciment Codi U.F.:

Coberta Contenedor Fossa Inhumació
Farciment Farciment Datació Fiabilitat Sí No

Coberta
Amplada mts. Llargada mts. Alçada mts.
Composició

Farciment Textura Color
Composició

Farciment Textura Color
Composició

Contenedor
Amplada mts. Llargada mts. Alçada mts.
Composició

Inhumació
Orientació Posició Longitud mts.
Descripció

Fossa
Amplada mts. Llargada mts. Fondària mts.
Descripció

Anotacions

Tipologia
Làmina
Fotografia

Població

Barcelona

Jaciment

Montjuïc

CODI

129-01

U.E.

1064

U.F.:

169

Definició retall tomba**Datació****Composició geològica****Composició orgànica****Composició artificial****Posició****Textura****Color****Dimensions**

| | max. | mín. |
|----------|------|------|
| Llargada | 1,6 | |
| Alçada | 0,47 | 0,15 |

| | max. | mín. |
|---------|------|------|
| Amplada | 0,6 | 0,5 |

Seqüència física**Igual a****Cobreix****Farceix****Talla****Recolza****Es lliura****Cobert per****Farcit per****Tallat per****Se li recolza****Se li lliura****Observacions****Interpretació****Fiabilitat** Sí No

Degut a l'erosió patida, no es pot arribar a apreciar realment el tipus de tomba. Tot i que, possiblement es tracti d'una tomba de fosa simple. Es troba escapçada, al trobar-se en nivells molt superficials

Documentació gràfica**Làmina** 27**Fotografia** 146 147 148 165 166

| | | | | |
|------------------------------|-----------------------------|-----------------------|---------------------|---------------------|
| Població Barcelona | Jaciment Montjuïc | CODI 129-01 | U.E. 1065 | U.F.: 169 |
|------------------------------|-----------------------------|-----------------------|---------------------|---------------------|

| | | | | | | | | | | | | | | | | | | | |
|---|--------------------------------|------|---------|------|------|------|----------|--|--|---------|--|--|--------|--|--|--|--|--|--|
| Definició farciment | Datació | | | | | | | | | | | | | | | | | | |
| Composició geològica indústria lítica | Composició orgànica | | | | | | | | | | | | | | | | | | |
| Composició artificial | | | | | | | | | | | | | | | | | | | |
| Posició | Textura flonjo | | | | | | | | | | | | | | | | | | |
| Color marró ataronjat | | | | | | | | | | | | | | | | | | | |
| Dimensions | | | | | | | | | | | | | | | | | | | |
| <table border="0"> <tr> <td></td> <td>max.</td> <td>mín.</td> <td></td> <td>max.</td> <td>mín.</td> </tr> <tr> <td>Llargada</td> <td></td> <td></td> <td>Amplada</td> <td></td> <td></td> </tr> <tr> <td>Alçada</td> <td></td> <td></td> <td></td> <td></td> <td></td> </tr> </table> | | max. | mín. | | max. | mín. | Llargada | | | Amplada | | | Alçada | | | | | | |
| | max. | mín. | | max. | mín. | | | | | | | | | | | | | | |
| Llargada | | | Amplada | | | | | | | | | | | | | | | | |
| Alçada | | | | | | | | | | | | | | | | | | | |

Seqüència física

| | |
|------------------------|--------------------------|
| Igual a | Cobert per |
| Cobreix 1066 | Farcit per |
| Farceix 1064 | Tallat per |
| Talla | Se li recolza |
| Recolza | Se li lliura |
| Es lliura | |

Observacions

Aparició d'una làmina de dors sobre jaspi i una ascla.

Interpretació

Fiabilitat Si No

Rebliment del retall 1064.

Documentació gràfica

| | |
|---------------------|----------------------------------|
| Làmina 27 | Fotografia 146 147 148 |
|---------------------|----------------------------------|

Població

Barcelona

Jaciment

Montjuic

CODI

129-01

U.E.

1066

U.F.:

169

Definició inhumació**Datació****Composició geològica****Composició orgànica****Composició artificial****Posició** decúbit supí**Textura****Color****Dimensions**

| | max. | mín. |
|----------|------|------|
| Llargada | | |
| Alçada | | |

| | max. | mín. |
|---------|------|------|
| Amplada | | |

Seqüència física**Igual a****Cobreix****Farceix****Talla****Recolza****Es lliura****Cobert per****Farcit per****Tallat per****Se li recolza****Se li lliura****Observacions**

Degut a l'acció de la màquina, aquest inhumat es troba una mica malmés i ha desaparegut totes les extremitats inferiors i la part superior del crani

Interpretació**Fiabilitat** Si No

Dona 45-55 anys

Documentació gràfica**Làmina**

27

Fotografia

146 147 148 149 150 177

UNITAT FUNERÀRIA

Població Jaciment Codi U.F.:

Coberta Contenedor Fossa Inhumació
Farciment Farciment Datació Fiabilitat Sí No

Coberta
Amplada mts. Llargada mts. Alçada mts.
Composició

Farciment Textura Color
Composició

Farciment Textura Color
Composició

Contenedor
Amplada mts. Llargada mts. Alçada mts.
Composició

Inhumació
Orientació Posició Longitud mts.
Descripció

Fossa
Amplada mts. Llargada mts. Fondària mts.
Descripció

Anotacions

Tipologia

Làmina

Fotografia

Població

Barcelona

Jaciment

Montjuïc

CODI

129-01

U.E.

1091

U.F.:

182

Definició retall tomba**Datació****Composició geològica****Composició orgànica****Composició artificial****Posició****Textura****Color****Dimensions**

| | max. | mín. |
|----------|------|------|
| Llargada | 2,12 | |
| Alçada | | |

| | max. | mín. |
|---------|------|------|
| Amplada | 0,8 | 0,4 |

Seqüència física**Igual a****Cobreix****Farceix****Talla****Recolza****Es lliura****Cobert per****Farcit per****Tallat per****Se li recolza****Se li lliura****Observacions****Interpretació****Fiabilitat** Sí No

Retall de la tomba. Tomba de fosa simple amb lloses

Documentació gràfica**Làmina**

36 42

Fotografia

192 193 238 239 243 244

Població

Barcelona

Jaciment

Montjuïc

CODI

129-01

U.E.

1092

U.F.:

182

Definició Farciment**Datació****Composició geològica****Composició orgànica****Composició artificial****Posició****Textura** Flonjo**Color**

marro fosc

Dimensions

| | | |
|----------|------|------|
| | max. | mín. |
| Llargada | | |

Alçada

| | | |
|---------|------|------|
| | max. | mín. |
| Amplada | | |

Seqüència física**Igual a****Cobreix****Farceix****Talla****Recolza****Es lliura****Cobert per****Farcit per****Tallat per****Se li recolza****Se li lliura****Observacions****Interpretació****Fiabilitat** Sí No

Farciment de la tomba ue 1091

Documentació gràfica**Làmina**

36 42

Fotografia

192 193

| | | | | |
|------------------------------|---------------------|-----------------------|---------------------|---------------------|
| Població Barcelona | Jaciment | CODI 129-01 | U.E. 1093 | U.F.: 182 |
|------------------------------|---------------------|-----------------------|---------------------|---------------------|

| | |
|---------------------------------------|--------------------------------|
| Definició Contenedor lloses | Datació |
| Composició geològica pedra | Composició orgànica |
| Composició artificial | Color |
| Posició | Textura |
| Dimensions | |
| Llargada max. mín. | Amplada max. mín. |
| 1,90 | 0,52 0,48 |
| Alçada 0,20 | |

Seqüència física

| | |
|------------------------|---------------------------|
| Igual a | Cobert per 1092 |
| Cobreix | Farcit per |
| Farceix 1091 | Tallat per |
| Talla | Se li recolza |
| Recolza | Se li lliura |
| Es lliura | |

Observacions

Contenedor format per 6 lloses calcàries de grans dimensions, i tallades regularment, emprant pedres petites per tancar els forats entre les lloses

Interpretació

Fiabilitat Si No

Contenedor de lloses

Documentació gràfica

| | |
|------------------------|------------------------------|
| Làmina 36 42 | Fotografia 192 193 |
|------------------------|------------------------------|

Població

Barcelona

Jaciment

Montjuïc

CODI

129-01

U.E.

1094

U.F.:

182

Definició

Inhumacio

Datació**Composició geològica****Composició orgànica****Composició artificial**

os

Posició decubit supi**Textura****Color****Dimensions**

| | | |
|----------|------|------|
| | max. | mín. |
| Llargada | | |
| Alçada | | |

| | | |
|---------|------|------|
| | max. | mín. |
| Amplada | | |

Seqüència física**Igual a****Cobreix****Farceix****Talla****Recolza****Es lliura****Cobert per****Farcit per****Tallat per****Se li recolza****Se li lliura****Observacions****Interpretació****Fiabilitat** Si No

Dona 45-55 anys. No es conserven les cames. Mal estat de conservacio

Documentació gràfica**Làmina** 36 42**Fotografia**

238 239 240 241 242

UNITAT FUNERÀRIA

Població Jaciment Codi U.F.:

Coberta Contenedor Fossa Inhumació
Farciment Farciment Datació Fiabilitat Sí No

Coberta
Amplada mts. Llargada mts. Alçada mts.
Composició

Farciment Textura Color
Composició

Farciment Textura Color
Composició

Contenedor
Amplada mts. Llargada mts. Alçada mts.
Composició

Inhumació
Orientació Posició Longitud mts.
Descripció

Fossa
Amplada mts. Llargada mts. Fondària mts.
Descripció

Anotacions

Tipologia Làmina Fotografia

Població

Barcelona

Jaciment

Montjuïc

CODI

129-01

U.E.

1075

U.F.:

335

Definició retall circular**Datació****Composició geològica****Composició orgànica****Composició artificial****Posició****Textura****Color****Dimensions**

| | max. | mín. |
|-----------------|------|------|
| Llargada | 2,20 | 1,95 |
| Alçada | 0,65 | 0,20 |

Amplada

max. mín.

Seqüència física**Igual a****Cobreix****Farceix****Talla****Recolza****Es lliura****Cobert per****Farcit per****Tallat per****Se li recolza****Se li lliura****Observacions****Interpretació****Fiabilitat** Si No

Estructura circular de grans dimensions, i de poca profunditat que es troba retallada per la UF 82. Es desconeix la seva interpretació. Sense res de material

Documentació gràfica**Làmina**

25 31

Fotografia

119 120 184 185

Població

Barcelona

Jaciment

Montjuïc

CODI

129-01

U.E.

1076

U.F.:

335

Definició farciment retall 1075**Datació****Composició geològica****Composició orgànica****Composició artificial**

ceràmica

Posició**Textura** compacta**Color** marro fosc**Dimensions**

| | max. | mín. |
|----------|------|------|
| Llargada | | |
| Alçada | | |

| | max. | mín. |
|---------|------|------|
| Amplada | | |

Seqüència física**Igual a****Cobert per****Cobreix****Farcit per****Farceix** 1075**Tallat per** 1058**Talla****Se li recolza****Recolza****Se li lliura****Es lliura****Observacions**

Aparicio d'uns quants fragments de ceràmica a mà bastant grollera, inclos una vora vertical arrodonida

Interpretació**Fiabilitat** Si No

Rebliment retall 1075.

Documentació gràfica**Làmina** 25 31**Fotografia** 119 120

UNITAT FUNERÀRIA

Població Jaciment Codi U.F.:

Coberta Contenedor Fossa Inhumació
Farciment Farciment Datació Fiabilitat Sí No

Coberta
Amplada mts. Llargada mts. Alçada mts.
Composició

Farciment Textura Color
Composició

Farciment Textura Color
Composició

Contenedor
Amplada mts. Llargada mts. Alçada mts.
Composició

Inhumació
Orientació Posició Longitud mts.
Descripció

Fossa
Amplada mts. Llargada mts. Fondària mts.
Descripció

Anotacions

Tipologia

Làmina

Fotografia

Població

Barcelona

Jaciment

Montjuïc

CODI

129-01

U.E.

1070

U.F.:

336

Definició Retall tomba**Datació****Composició geològica****Composició orgànica****Composició artificial****Posició****Textura****Color****Dimensions**

| | max. | mín. | | max. | mín. |
|-----------------|------|------|----------------|------|------|
| Llargada | 2,07 | | Amplada | 0,52 | 0,45 |
| Alçada | 0,32 | 0,18 | | | |

Seqüència física**Igual a****Cobert per****Cobreix****Farcit per****Farceix****Tallat per****Talla****Se li recolza****Recolza****Se li lliura****Es lliura****Observacions****Interpretació****Fiabilitat** Si No

Tomba de fosa simple, la qual es trobava força arrasada i no s'han localitzat possibles lloses. Tot i això s'han trobat 1 clau de ferro, fet que permet suposar que es tracti d'una tomba de taüt

Documentació gràfica**Làmina**

29

Fotografia

178 179 188 189

| | | | | |
|------------------------------|-----------------------------|-----------------------|---------------------|---------------------|
| Població Barcelona | Jaciment Montjuïc | CODI 129-01 | U.E. 1071 | U.F.: 336 |
|------------------------------|-----------------------------|-----------------------|---------------------|---------------------|

| | |
|---|--|
| Definició Farciment retall 1070 | Datació |
| Composició geològica | Composició orgànica |
| Composició artificial 1 clau de ferro | |
| Posició | Textura compacta |
| | Color marro taronja |
| Dimensions | |
| Llargada <input type="text"/> max. <input type="text"/> mín. <input type="text"/> | Amplada <input type="text"/> max. <input type="text"/> mín. <input type="text"/> |
| Alçada <input type="text"/> | |

Seqüència física

| | |
|--|--|
| Igual a <input type="text"/> | Cobert per <input type="text"/> |
| Cobreix 1072 | Farcit per <input type="text"/> |
| Farceix 1070 | Tallat per <input type="text"/> |
| Talla <input type="text"/> | Se li recolza <input type="text"/> |
| Recolza <input type="text"/> | Se li lliura <input type="text"/> |
| Es lliura <input type="text"/> | |

Observacions

S'ha trobat un clau de ferro in situ.

Interpretació

Fiabilitat Si No

Documentació gràfica

| | |
|---------------------|------------------------------|
| Làmina 29 | Fotografia 178 179 |
|---------------------|------------------------------|

| | | | | |
|------------------------------|-----------------------------|-----------------------|---------------------|---------------------|
| Població Barcelona | Jaciment Montjuïc | CODI 129-01 | U.E. 1072 | U.F.: 336 |
|------------------------------|-----------------------------|-----------------------|---------------------|---------------------|

| | | | | |
|---------------------------------|-------------------------------------|----------------------------------|----------------|------|
| Definició Inhumacio | Datació | | | |
| Composició geològica | Composició orgànica Ossos | Composició artificial | | |
| Posició | Textura | Color | | |
| Dimensions | | | | |
| | max. | mín. | max. | mín. |
| Llargada | | | Amplada | |
| Alçada | | | | |

Seqüència física

| | | | |
|------------------|------|----------------------|------|
| Igual a | | Cobert per | °07° |
| Cobreix | | Farcit per | |
| Farceix | 1070 | Tallat per | |
| Talla | | Se li recolza | |
| Recolza | | Se li lliura | |
| Es lliura | | | |

Observacions

Interpretació

Fiabilitat Si No

Inhumació d'un home d'entre 30 i 45 anys. En molt mal estat de conservació i no permet determinar l'edat mes concretament.

Documentació gràfica

| | | | |
|---------------|----|-------------------|-------------------------|
| Làmina | 29 | Fotografia | 178 179 180 181 182 183 |
|---------------|----|-------------------|-------------------------|

UNITAT FUNERÀRIA

Població Jaciment Codi U.F.:

Coberta Contenedor Fossa Inhumació
Farciment Farciment Datació Fiabilitat Si No

Coberta
Amplada mts. Llargada mts. Alçada mts.
Composició

Farciment Textura Color
Composició

Farciment Textura Color
Composició

Contenedor
Amplada mts. Llargada mts. Alçada mts.
Composició

Inhumació
Orientació Posició Longitud mts.
Descripció

Fossa
Amplada mts. Llargada mts. Fondària mts.
Descripció

Anotacions

Tomba totalment remenada i plena de restes modernes, com llaunes i cartutxos. Només es conserva la meitat superior del cadàver. Segurament es tractaria d'una tomba de lloses. Seccionada rasa de prospecció

Tipologia

Làmina

Fotografia

Població

Barcelona

Jaciment

Montjuïc

CODI

129-01

U.E.

1001

U.F.:

337

Definició

Retall tomba

Datació**Composició geològica****Composició orgànica****Composició artificial****Posició****Textura****Color****Dimensions**

| | max. | mín. |
|----------|------|------|
| Llargada | 1,85 | |
| Alçada | 0,78 | 0,40 |

| | max. | mín. |
|---------|------|------|
| Amplada | 0,60 | |

Seqüència física**Igual a****Cobreix****Farceix****Talla****Recolza****Es lliura****Cobert per****Farcit per****Tallat per****Se li recolza****Se li lliura****Observacions**

tomba totalment remenada amb material moderns al seu interior. No es conserva la part superior del inhumat. Es tractava d'una tomba de lloses amb el sortint per ubicar-les

Interpretació**Fiabilitat** Si No

Tomba totalment escapçada

Documentació gràfica**Làmina**

5

Fotografia

24 33 34 36

| | | | | |
|------------------------------|-----------------------------|-----------------------|---------------------|---------------------|
| Població Barcelona | Jaciment Montjuïc | CODI 129-01 | U.E. 1002 | U.F.: 337 |
|------------------------------|-----------------------------|-----------------------|---------------------|---------------------|

| | | | | |
|---|--------------------------------|--|----------------|------|
| Definició Farciment retall 1001 | Datació | | | |
| Composició geològica | Composició orgànica | Composició artificial metalls ferros moderns | | |
| Posició | Textura flonja | Color marro fosc | | |
| Dimensions | | | | |
| | max. | mín. | max. | mín. |
| Llargada | | | Amplada | |
| Alçada | | | | |

Seqüència física

| | | | |
|------------------|------|----------------------|--|
| Igual a | | Cobert per | |
| Cobreix | 1010 | Farcit per | |
| Farceix | 1001 | Tallat per | |
| Talla | | Se li recolza | |
| Recolza | | Se li lliura | |
| Es lliura | | | |

Observacions

Interpretació

Fiabilitat Si No

Rebliment modern remenat

Documentació gràfica

| | | | |
|---------------|---|-------------------|----|
| Làmina | 5 | Fotografia | 24 |
|---------------|---|-------------------|----|

| | | | | |
|------------------------------|-----------------------------|-----------------------|---------------------|---------------------|
| Població Barcelona | Jaciment Montjuïc | CODI 129-01 | U.E. 1010 | U.F.: 337 |
|------------------------------|-----------------------------|-----------------------|---------------------|---------------------|

| | |
|----------------------------------|----------------------------------|
| Definició Inhumacio | Datació |
| Composició geològica | Composició orgànica OS |
| Composició artificial | Color |
| Posició | Textura |
| Dimensions | |
| Llargada max. mín. | Amplada max. mín. |
| Alçada | |

Seqüència física

| | |
|------------------------|---------------------------|
| Igual a | Cobert per 1002 |
| Cobreix | Farcit per |
| Farceix 1001 | Tallat per |
| Talla | Se li recolza |
| Recolza | Se li lliura |
| Es lliura | |

Observacions

Totalment exfoliat

Interpretació

Fiabilitat Si No

Segurament es tractava d'una dona de la que només es conserven les costelles i el braç esquerre

Documentació gràfica

| | |
|--------------------|----------------------------|
| Làmina 5 | Fotografia 33 34 |
|--------------------|----------------------------|

UNITAT FUNERÀRIA

Població Jaciment Codi U.F.: Coberta Contenidor Fossa Inhumació Farciment Farciment Datació Fiabilitat Si NoCoberta Amplada

mts.

Llargada

mts.

Alçada

mts.

Composició Farciment Textura Color Composició Farciment Textura Color Composició Contenidor Amplada

mts.

Llargada

mts.

Alçada

mts.

Composició Inhumació Orientació Posició Longitud

mts.

Descripció Fossa Amplada

mts.

Llargada

mts.

Fondària

mts.

Descripció Anotacions Tipologia Làmina Fotografia

Població

Barcelona

Jaciment

Montjuïc

CODI

129-01

U.E.

1051

U.F.:

338

Definició Retall circular**Datació****Composició geològica****Composició orgànica****Composició artificial****Posició****Textura****Color****Dimensions**

Llargada

max.

mín.

Amplada

max.

mín.

Alçada

Seqüència física

Igual a

Cobreix

Farceix

Talla

Recolza

Es lliura

Cobert per

Farcit per

Tallat per

Se li recolza

Se li lliura

Observacions**Interpretació****Fiabilitat** Si No

Retall tomba. Tomba de cavitat lateral al sud, tot i que es troba molt malmesa, sent escapçada i seccionada per una rasa moderna

Documentació gràfica**Làmina**

20

Fotografia

101 102 117 118

| | | | | |
|------------------------------|-----------------------------|-----------------------|---------------------|---------------------|
| Població Barcelona | Jaciment Montjuïc | CODI 129-01 | U.E. 1052 | U.F.: 338 |
|------------------------------|-----------------------------|-----------------------|---------------------|---------------------|

| | | |
|---|----------------------------|------------------------------|
| Definició Farciment retall 1051 | Datació | |
| Composició geològica | Composició orgànica | Composició artificial |
| Posició | Textura flonjo | Color marro clar |
| Dimensions | | |
| | max. mín. | max. mín. |
| Llargada | | Amplada |
| Alçada | | |

Seqüència física

| | | | |
|------------------|------|----------------------|--|
| Igual a | | Cobert per | |
| Cobreix | | Farcit per | |
| Farceix | 1051 | Tallat per | |
| Talla | | Se li recolza | |
| Recolza | | Se li lliura | |
| Es lliura | | | |

Observacions

rebliment molt barrejat i remenat de modern, sense presència d'inhumat

Interpretació

Fiabilitat Si No

Documentació gràfica

| | |
|---------------------|--------------------------------------|
| Làmina 20 | Fotografia 101 102 117 118 |
|---------------------|--------------------------------------|

| | | | | |
|------------------------------|-----------------------------|-----------------------|---------------------|---------------------|
| Població Barcelona | Jaciment Montjuïc | CODI 129-01 | U.E. 1107 | U.F.: 338 |
|------------------------------|-----------------------------|-----------------------|---------------------|---------------------|

| | | | | | |
|---------------------------------|--------------------------------|----------------------------------|----------------|------|------|
| Definició Inhumació | Datació | | | | |
| Composició geològica | Composició orgànica | Composició artificial | | | |
| Posició | Textura | Color | | | |
| Dimensions | | | | | |
| | max. | mín. | | max. | mín. |
| Llargada | | | Amplada | | |
| Alçada | | | | | |

Seqüència física

| | | | |
|------------------|------|----------------------|--|
| Igual a | | Cobert per | |
| Cobreix | | Farcit per | |
| Farceix | 1051 | Tallat per | |
| Talla | | Se li recolza | |
| Recolza | | Se li lliura | |
| Es lliura | | | |

Observacions

| |
|----------|
| |
|----------|

Interpretació

Fiabilitat Si No

Restes ossies sense connexió i espoliades. Unicament s'ha recuperat part d'una mà i costelles

Documentació gràfica

| | | | |
|---------------|----|-------------------|--|
| Làmina | 20 | Fotografia | |
|---------------|----|-------------------|--|

UNITAT FUNERÀRIA

Població Jaciment Codi U.F.:

Coberta Contenedor Fossa Inhumació
Farciment Farciment Datació Fiabilitat Sí No

Coberta
Amplada mts. Llargada mts. Alçada mts.
Composició

Farciment Textura Color
Composició

Farciment Textura Color
Composició

Contenedor
Amplada mts. Llargada mts. Alçada mts.
Composició

Inhumació
Orientació Posició Longitud mts.
Descripció

Fossa
Amplada mts. Llargada mts. Fondària mts.
Descripció

Anotacions

La secció N-S està dibuixada a la L.11 de la UF 551 ja que tenen aquest eix compartit

Tipologia

Làmina

Fotografia

| | | | | |
|-----------------|-----------------|-------------|-------------|--------------|
| Població | Jaciment | CODI | U.E. | U.F.: |
| Barcelona | Montjuïc | 129-01 | 1005 | 423 |

| | | | | |
|-----------------------------|--------------|----------------------------|----------------|------------------------------|
| Definició | Retall tomba | | Datació | |
| Composició geològica | | Composició orgànica | | Composició artificial |
| | | | | |
| Posició | | Textura | | Color |
| | | | | |
| Dimensions | | | | |
| | | max. | mín. | |
| Llargada | 1,83 | | | Amplada |
| | | | | 0,52 |
| Alçada | | | | 0,23 |

Seqüència física

| | | | |
|------------------|--|----------------------|----------------|
| Igual a | | Cobert per | |
| Cobreix | | Farcit per | 1006 1007 1063 |
| Farceix | | Tallat per | |
| Talla | | Se li recolza | |
| Recolza | | Se li lliura | |
| Es lliura | | | |

Observacions

Interpretació

Fiabilitat Si No

Tomba antropomorfa amb lapida.

Documentació gràfica

| | | | |
|---------------|--------|-------------------|-------------------|
| Làmina | 4 6 11 | Fotografia | 26 27 125 151 152 |
|---------------|--------|-------------------|-------------------|

| | | | | |
|------------------------------|-----------------------------|-----------------------|---------------------|---------------------|
| Població Barcelona | Jaciment Montjuïc | CODI 129-01 | U.E. 1006 | U.F.: 423 |
|------------------------------|-----------------------------|-----------------------|---------------------|---------------------|

| | | | | |
|--|--------------------------------|----------------------------------|----------------|------|
| Definició Farciment retall 1005 | Datació | | | |
| Composició geològica pedres industria litica | Composició orgànica | Composició artificial | | |
| Posició | Textura flonja | Color marro clar | | |
| Dimensions | | | | |
| | max. | mín. | max. | mín. |
| Llargada | | | Amplada | |
| Alçada | | | | |

Seqüència física

| | | | |
|------------------|------|----------------------|------|
| Igual a | | Cobert per | |
| Cobreix | 1063 | Farcit per | |
| Farceix | 1005 | Tallat per | |
| Talla | | Se li recolza | 1007 |
| Recolza | | Se li lliura | |
| Es lliura | | | |

Observacions

Interpretació

Fiabilitat Si No

Presenta petits blocs de pedra no tallats i irregulars que colmaten la fosa en les seves cotes superiors, just per sota de la lapida. També s'han trobat fragments d'industria litica.

Documentació gràfica

| | | | |
|---------------|--------|-------------------|-------|
| Làmina | 4 6 11 | Fotografia | 26 27 |
|---------------|--------|-------------------|-------|

| | | | | |
|-----------------|-----------------|-------------|-------------|--------------|
| Població | Jaciment | CODI | U.E. | U.F.: |
| Barcelona | Montjuïc | 129-01 | 1007 | 423 |

| | | | | |
|------------------------------|----------------|----------------------------|----------------|------|
| Definició | Coberta lapida | | Datació | |
| Composició geològica | Calcaria | Composició orgànica | | |
| Composició artificial | | | | |
| Posició | | Textura | | |
| Color | | | | |
| Dimensions | | | | |
| | max. | mín. | max. | mín. |
| Llargada | 1,40 | 1,30 | Amplada | 0,41 |
| Alçada | 0,38 | | | 0,34 |

Seqüència física

| | | | |
|------------------|------|----------------------|--|
| Igual a | | Cobert per | |
| Cobreix | | Farcit per | |
| Farceix | 1005 | Tallat per | |
| Talla | | Se li recolza | |
| Recolza | 1006 | Se li lliura | |
| Es lliura | | | |

Observacions

Interpretació

Fiabilitat Si No

Lapida epigrafiada que funciona com a coberta de la UF 423. De grans dimensions.

Documentació gràfica

| | | | |
|---------------|--------|-------------------|--------------------|
| Làmina | 4 6 11 | Fotografia | 26 27 28 29 30 145 |
|---------------|--------|-------------------|--------------------|

| | | | | |
|------------------------------|-----------------------------|-----------------------|---------------------|---------------------|
| Població Barcelona | Jaciment Montjuïc | CODI 129-01 | U.E. 1063 | U.F.: 423 |
|------------------------------|-----------------------------|-----------------------|---------------------|---------------------|

| | |
|-------------------------------|----------------------------------|
| Definició Inhumacio | Datació |
| Composició geològica | Composició orgànica os |
| Composició artificial | |
| Posició | Textura |
| | Color |
| Dimensions | |
| | max. mín. |
| Llargada | Amplada |
| Alçada | |

Seqüència física

| | | | |
|------------------|------|----------------------|------|
| Igual a | | Cobert per | 1006 |
| Cobreix | | Farcit per | |
| Farceix | 1005 | Tallat per | |
| Talla | | Se li recolza | |
| Recolza | | Se li lliura | |
| Es lliura | | | |

Observacions

Interpretació

Fiabilitat Si No

Dona 25-30 anys

Documentació gràfica

| | | | |
|---------------|--------|-------------------|-----------------------------|
| Làmina | 4 6 11 | Fotografia | 125 126 127 128 129 130 133 |
|---------------|--------|-------------------|-----------------------------|

UNITAT FUNERÀRIA

Població Jaciment Codi U.F.:

Coberta Contenedor Fossa Inhumació
Farciment Farciment Datació Fiabilitat Sí No

Coberta
Amplada mts. Llargada mts. Alçada mts.
Composició

Farciment Textura Color
Composició

Farciment Textura Color
Composició

Contenedor
Amplada mts. Llargada mts. Alçada mts.
Composició

Inhumació
Orientació Posició Longitud mts.
Descripció

Fossa
Amplada mts. Llargada mts. Fondària mts.
Descripció

Anotacions

Tipologia

Làmina

Fotografia

| | | | | |
|------------------------------|-----------------------------|-----------------------|---------------------|---------------------|
| Població Barcelona | Jaciment Montjuïc | CODI 129-01 | U.E. 1077 | U.F.: 436 |
|------------------------------|-----------------------------|-----------------------|---------------------|---------------------|

| | | |
|----------------------------------|--------------------------------|----------------------------------|
| Definició Retall tomba | Datació | |
| Composició geològica | Composició orgànica | Composició artificial |
| Posició | Textura | Color |
| Dimensions | | |
| | max. mín. | max. mín. |
| Llargada | 1,75 1,37 | Amplada |
| Alçada | 1,60 | |

Seqüència física

| | | | |
|------------------|--|----------------------|---------------------|
| Igual a | | Cobert per | |
| Cobreix | | Farcit per | 1078 1079 1103 1104 |
| Farceix | | Tallat per | |
| Talla | | Se li recolza | |
| Recolza | | Se li lliura | |
| Es lliura | | | |

Observacions

Interpretació

Fiabilitat Si No

Tomba antropomorfa amb lloses

Documentació gràfica

| | | | |
|---------------|-------|-------------------|--|
| Làmina | 32 44 | Fotografia | 202 203 204 221 222 234 235 245 246 247 248 249 250 255 256 |
|---------------|-------|-------------------|--|

Població

Barcelona

Jaciment

Montjuic

CODI

129-01

U.E.

1078

U.F.:

436

Definició

Farciment retall 1077

Datació**Composició geològica**

industria litica

Composició orgànica**Composició artificial****Posició****Textura** flonja**Color**

marro fosc

Dimensions

| | | | | |
|----------|--|------|------|--|
| | | max. | мін. | |
| Llargada | | | | |
| Alçada | | | | |

Amplada

max. mín.

Seqüència física**Igual a****Cobreix****Farceix****Talla****Recolza****Es lliura****Cobert per****Farcit per****Tallat per****Se li recolza****Se li lliura****Observacions****Interpretació****Fiabilitat** Si No

Presencia d'industria litica. Farciment retall 1077

Documentació gràfica**Làmina**

32 44

Fotografia

Població

Barcelona

Jaciment

Montjuïc

CODI

129-01

U.E.

1079

U.F.:

436

Definició

Coberta

Datació**Composició geològica****Composició orgànica****Composició artificial****Posició****Textura****Color****Dimensions**

| | | | |
|-----------------|------|------|------|
| | | max. | mín. |
| Llargada | 1,09 | | |

| | | | |
|----------------|------|------|------|
| | | max. | mín. |
| Amplada | 0,35 | | |

| | |
|---------------|------|
| Alçada | 0,38 |
|---------------|------|

Seqüència física**Igual a****Cobert per****Cobreix**

1078

Farcit per**Farceix**

1077

Tallat per**Talla****Se li recolza****Recolza****Se li lliura****Es lliura****Observacions****Interpretació****Fiabilitat** Sí No

Lapida de grans dimensions realitzada en un bloc calcari treballat regularment, i envoltada o falcada per un seguit de petites pedres irregulars.

Documentació gràfica**Làmina**

32 44

Fotografia

Població

Barcelona

Jaciment

Montjuïc

CODI

129-01

U.E.

1103

U.F.:

436

Definició

Contenedor de lloses

Datació**Composició geològica****Composició orgànica****Composició artificial****Posició****Textura****Color****Dimensions**

Llargada

max.

mín.

1,45

Amplada

max.

mín.

0,55

Alçada

0,10

Seqüència física**Igual a****Cobert per****Cobreix****Farcit per****Farceix**

1077

Tallat per**Talla****Se li recolza****Recolza****Se li lliura****Es lliura****Observacions****Interpretació****Fiabilitat** Si No

Contenedor format per 5 grans lloses no molt treballades i amb petites pedres que tapen els forats

Documentació gràfica**Làmina**

32 44

Fotografia

| | | | | |
|------------------------------|-----------------------------|-----------------------|---------------------|---------------------|
| Població Barcelona | Jaciment Montjuïc | CODI 129-01 | U.E. 1104 | U.F.: 436 |
|------------------------------|-----------------------------|-----------------------|---------------------|---------------------|

| | | | | |
|---------------------------------|----------------------------------|----------------------------------|----------------|------|
| Definició Inhumacio | Datació | | | |
| Composició geològica | Composició orgànica Os | Composició artificial | | |
| Posició Decubit supi | Textura | Color | | |
| Dimensions | | | | |
| | max. | mín. | max. | mín. |
| Llargada | | | Amplada | |
| Alçada | | | | |

Seqüència física

| | | | |
|------------------|------|----------------------|--|
| Igual a | | Cobert per | |
| Cobreix | | Farcit per | |
| Farceix | 1077 | Tallat per | |
| Talla | | Se li recolza | |
| Recolza | | Se li lliura | |
| Es lliura | | | |

Observacions

Interpretació

Fiabilitat Si No

Nena de 9-10 anys amb el crani totalment desfet

Documentació gràfica

| | | | |
|---------------|-------|-------------------|-------------------------|
| Làmina | 32 44 | Fotografia | 245 246 247 248 249 250 |
|---------------|-------|-------------------|-------------------------|

UNITAT FUNERÀRIA

Població Jaciment Codi U.F.:

Coberta Contenedor Fossa Inhumació
Farciment Farciment Datació Fiabilitat Sí No

Coberta
Amplada mts. Llargada mts. Alçada mts.
Composició

Farciment Textura Color
Composició

Farciment Textura Color
Composició

Contenedor
Amplada mts. Llargada mts. Alçada mts.
Composició

Inhumació
Orientació Posició Longitud mts.
Descripció

Fossa
Amplada mts. Llargada mts. Fondària mts.
Descripció

Anotacions

Tipologia

Làmina

Fotografia

| | | | | |
|-----------------|-----------------|-------------|-------------|--------------|
| Població | Jaciment | CODI | U.E. | U.F.: |
| Barcelona | Montjuïc | 129-01 | 1088 | 462 |

| | | | | |
|-----------------------------|--------------|----------------------------|----------------|------------------------------|
| Definició | Retall tomba | | Datació | |
| Composició geològica | | Composició orgànica | | Composició artificial |
| | | | | |
| Posició | | Textura | | Color |
| | | | | |
| Dimensions | | | | |
| | | max. | mín. | |
| Llargada | 1,97 | | | Amplada |
| | | | | 0,65 |
| Alçada | 0,20 | 0,10 | | |

Seqüència física

| | | | |
|------------------|--|----------------------|-----------|
| Igual a | | Cobert per | |
| Cobreix | | Farcit per | 1089 1090 |
| Farceix | | Tallat per | |
| Talla | | Se li recolza | |
| Recolza | | Se li lliura | |
| Es lliura | | | |

Observacions

De apreciar la tomba fins que no va sortir el crani.

Interpretació

Fiabilitat Si No

Tomba de fosa simple, escapçada per la maquina

Documentació gràfica

| | | | |
|---------------|----|-------------------|-----------------|
| Làmina | 35 | Fotografia | 196 197 205 206 |
|---------------|----|-------------------|-----------------|

Població

Barcelona

Jaciment

Montjuïc

CODI

129-01

U.E.

1089

U.F.:

462

Definició

Farciment

Datació**Composició geològica**

Indústria lítica

Composició orgànica**Composició artificial**

1 frg ceràmica

Posició**Textura**

Compacta

Color

marro taronja

Dimensions

| | max. | mín. |
|----------|------|------|
| Llargada | | |
| Alçada | | |

| | max. | mín. |
|---------|------|------|
| Amplada | | |

Seqüència física**Igual a****Cobreix****Farceix****Talla****Recolza****Es lliura****Cobert per****Farcit per****Tallat per****Se li recolza****Se li lliura****Observacions****Interpretació****Fiabilitat**

Si

No

Rebliment de la tomba 1088

Documentació gràfica**Làmina**

35

Fotografia

| | | | | |
|------------------------------|-----------------------------|-----------------------|---------------------|---------------------|
| Població Barcelona | Jaciment Montjuïc | CODI 129-01 | U.E. 1090 | U.F.: 462 |
|------------------------------|-----------------------------|-----------------------|---------------------|---------------------|

| | | |
|---------------------------------|----------------------------------|----------------------------------|
| Definició Inhumacio | Datació | |
| Composició geològica | Composició orgànica Os | Composició artificial |
| Posició | Textura | Color |
| Dimensions | | |
| | max. mín. | max. mín. |
| Llargada | | Amplada |
| Alçada | | |

Seqüència física

| | | | |
|------------------|------|----------------------|------|
| Igual a | | Cobert per | 1089 |
| Cobreix | | Farcit per | |
| Farceix | 1088 | Tallat per | |
| Talla | | Se li recolza | |
| Recolza | | Se li lliura | |
| Es lliura | | | |

Observacions

Interpretació

Fiabilitat Si No

El crani i alguns ossos es troben escapçats per l'acció de la màquina. Noi 12-13 anys

Documentació gràfica

| | | | |
|---------------|----|-------------------|-------------------------|
| Làmina | 35 | Fotografia | 196 197 198 199 200 201 |
|---------------|----|-------------------|-------------------------|

UNITAT FUNERÀRIA

Població Jaciment Codi U.F.:

Coberta Contenedor Fossa Inhumació
Farciment Farciment Datació Fiabilitat Sí No

Coberta
Amplada mts. Llargada mts. Alçada mts.
Composició

Farciment Textura Color
Composició

Farciment Textura Color
Composició

Contenedor
Amplada mts. Llargada mts. Alçada mts.
Composició

Inhumació
Orientació Posició Longitud mts.
Descripció

Fossa
Amplada mts. Llargada mts. Fondària mts.
Descripció

Anotacions

Tipologia

Làmina

Fotografia

| | | | | |
|------------------------------|-----------------------------|-----------------------|---------------------|---------------------|
| Població Barcelona | Jaciment Montjuïc | CODI 129-01 | U.E. 1067 | U.F.: 467 |
|------------------------------|-----------------------------|-----------------------|---------------------|---------------------|

| | | | | |
|----------------------------------|--------------------------------|----------------------------------|----------------|------|
| Definició Retall tomba | Datació | | | |
| Composició geològica | Composició orgànica | Composició artificial | | |
| Posició | Textura | Color | | |
| Dimensions | | | | |
| | max. | mín. | max. | mín. |
| Llargada | 1,80 | | Amplada | 0,55 |
| Alçada | 0,10 | | | |

Seqüència física

| | | | |
|------------------|--|----------------------|-----------|
| Igual a | | Cobert per | |
| Cobreix | | Farcit per | 1068 1069 |
| Farceix | | Tallat per | |
| Talla | | Se li recolza | |
| Recolza | | Se li lliura | |
| Es lliura | | | |

Observacions

Degut a l'estar tan superficial la tomba es troba molt escapçada i per tant es desconeix la seva tipologia

Interpretació

Fiabilitat Si No

Tomba indeterminada,, ja que el retall no es prou clar.

Documentació gràfica

| | | | |
|---------------|----|-------------------|---------|
| Làmina | 28 | Fotografia | 155 156 |
|---------------|----|-------------------|---------|

| | | | | |
|------------------------------|-----------------------------|-----------------------|---------------------|---------------------|
| Població Barcelona | Jaciment Montjuïc | CODI 129-01 | U.E. 1068 | U.F.: 467 |
|------------------------------|-----------------------------|-----------------------|---------------------|---------------------|

| | | | |
|-----------------------------|----------------------------|------------------------------|--|
| Definició Farciment | Datació | | |
| Composició geològica | Composició orgànica | Composició artificial | |
| | | | |
| Posició | Textura Compacta | Color Marro taronja | |
| Dimensions | | | |
| | max. mín. | max. mín. | |
| Llargada | | Amplada | |
| Alçada | | | |

Seqüència física

| | | | |
|------------------|------|----------------------|--|
| Igual a | | Cobert per | |
| Cobreix | 1069 | Farcit per | |
| Farceix | 1067 | Tallat per | |
| Talla | | Se li recolza | |
| Recolza | | Se li lliura | |
| Es lliura | | | |

Observacions

| |
|--|
| |
|--|

| | |
|---------------------------|--|
| Interpretació | Fiabilitat <input checked="" type="checkbox"/> Si <input type="checkbox"/> No |
| Farciment del retall 1067 | |

Documentació gràfica

| | |
|------------------|---------------------------|
| Làmina 28 | Fotografia 155 156 |
|------------------|---------------------------|

| | | | | |
|------------------------------|-----------------------------|-----------------------|---------------------|---------------------|
| Població Barcelona | Jaciment Montjuïc | CODI 129-01 | U.E. 1069 | U.F.: 467 |
|------------------------------|-----------------------------|-----------------------|---------------------|---------------------|

| | | |
|---------------------------------|----------------------------------|----------------------------------|
| Definició Inhumacio | Datació | |
| Composició geològica | Composició orgànica Os | Composició artificial |
| Posició | Textura | Color |
| Dimensions | | |
| | max. mín. | max. mín. |
| Llargada | | Amplada |
| Alçada | | |

Seqüència física

| | | | |
|------------------|------|----------------------|------|
| Igual a | | Cobert per | 1068 |
| Cobreix | | Farcit per | |
| Farceix | 1067 | Tallat per | |
| Talla | | Se li recolza | |
| Recolza | | Se li lliura | |
| Es lliura | | | |

Observacions

Quasi inexistent

Interpretació

Fiabilitat Si No

Adult sense determinar. Inhumat molt malmes i quasi desaparegut, degut a l'accio de la maquina i només s'ha conservat algunes restes ossies, molt destrosades, encara que amb situació anatómica, com els perones, el coxal i un radi.

Documentació gràfica

| | | | |
|---------------|----|-------------------|---------|
| Làmina | 28 | Fotografia | 155 156 |
|---------------|----|-------------------|---------|

UNITAT FUNERÀRIA

Població Jaciment Codi U.F.:

Coberta Contenedor Fossa Inhumació
Farciment Farciment Datació Fiabilitat Sí No

Coberta
Amplada mts. Llargada mts. Alçada mts.
Composició

Farciment Textura Color
Composició

Farciment Textura Color
Composició

Contenedor
Amplada mts. Llargada mts. Alçada mts.
Composició

Inhumació
Orientació Posició Longitud mts.
Descripció

Fossa
Amplada mts. Llargada mts. Fondària mts.
Descripció

Anotacions

Tipologia

Làmina

Fotografia

| | | | | |
|------------------------------|-----------------------------|-----------------------|---------------------|---------------------|
| Població Barcelona | Jaciment Montjuic | CODI 129-01 | U.E. 1060 | U.F.: 487 |
|------------------------------|-----------------------------|-----------------------|---------------------|---------------------|

| | | | | | |
|----------------------------------|--------------------------------|----------------------------------|----------------|------|------|
| Definició Retall tomba | Datació | | | | |
| Composició geològica | Composició orgànica | Composició artificial | | | |
| Posició | Textura | Color | | | |
| Dimensions | | | | | |
| | max. | mín. | | max. | mín. |
| Llargada | 1,70 | | Amplada | 0,6 | |
| Alçada | 0,18 | | | | |

Seqüència física

| | | | |
|------------------|-----------|----------------------|-----------|
| Igual a | | Cobert per | |
| Cobreix | | Farcit per | 1061 1062 |
| Farceix | | Tallat per | |
| Talla | 1082 1083 | Se li recolza | |
| Recolza | | Se li lliura | |
| Es lliura | | | |

Observacions

La fosa, degut al terreny natural, costa d'identificar i no esta clara que els limits siguin els correctes

| | |
|---|--|
| Interpretació | Fiabilitat <input checked="" type="checkbox"/> Si <input type="checkbox"/> No |
| Aquesta tomba retalla la UF 555 que es localitza per sota d'aquesta | |

Documentació gràfica

| | | | |
|---------------|-------|-------------------|---------|
| Làmina | 26 33 | Fotografia | 167 168 |
|---------------|-------|-------------------|---------|

| | | | | |
|------------------------------|-----------------------------|-----------------------|---------------------|---------------------|
| Població Barcelona | Jaciment Montjuïc | CODI 129-01 | U.E. 1061 | U.F.: 487 |
|------------------------------|-----------------------------|-----------------------|---------------------|---------------------|

| | | |
|---|----------------------------|------------------------------|
| Definició Farciment | Datació | |
| Composició geològica Industria litica | Composició orgànica | Composició artificial |
| Posició | Textura Compacta | Color Marro fosc |
| Dimensions | | |
| | max. mín. | max. mín. |
| Llargada | | Amplada |
| Alçada | | |

Seqüència física

| | | | |
|------------------|------|----------------------|--|
| Igual a | | Cobert per | |
| Cobreix | 1062 | Farcit per | |
| Farceix | 1060 | Tallat per | |
| Talla | | Se li recolza | |
| Recolza | | Se li lliura | |
| Es lliura | | | |

Observacions

Interpretació

Fiabilitat Sí No

Rebliment del retall 1060, amb presència de fragments d'industria litica

Documentació gràfica

| | |
|------------------|---------------------------|
| Làmina 26 | Fotografia 167 168 |
|------------------|---------------------------|

| | | | | |
|-----------------|-----------------|-------------|-------------|--------------|
| Població | Jaciment | CODI | U.E. | U.F.: |
| Barcelona | Montjuïc | 129-01 | 1062 | 487 |

| | | | |
|------------------------------|--------------|----------------------------|----------------|
| Definició | Inhumacio | Datació | |
| Composició geològica | | Composició orgànica | Os |
| Composició artificial | | Color | |
| Posició | Decubit supi | Textura | |
| Dimensions | | | |
| | max. | mín. | |
| Llargada | | | Amplada |
| Alçada | | | |

Seqüència física

| | | | |
|------------------|------|----------------------|------|
| Igual a | | Cobert per | 1061 |
| Cobreix | | Farcit per | |
| Farceix | 1060 | Tallat per | |
| Talla | | Se li recolza | |
| Recolza | | Se li lliura | |
| Es lliura | | | |

Observacions

Interpretació

Fiabilitat Si No

Individu escapçat pel crani per l'accio de la maquina. Dona d'entre 25 i 35 anys, amb presència de caries

Documentació gràfica

| | | | |
|---------------|----|-------------------|-------------------------|
| Làmina | 26 | Fotografia | 167 168 169 170 171 172 |
|---------------|----|-------------------|-------------------------|

UNITAT FUNERÀRIA

Població Jaciment Codi U.F.:

Coberta Contenedor Fossa Inhumació
Farciment Farciment Datació Fiabilitat Sí No

Coberta
Amplada mts. Llargada mts. Alçada mts.
Composició

Farciment Textura Color
Composició

Farciment Textura Color
Composició

Contenedor
Amplada mts. Llargada mts. Alçada mts.
Composició

Inhumació
Orientació Posició Longitud mts.
Descripció

Fossa
Amplada mts. Llargada mts. Fondària mts.
Descripció

Anotacions

Tipologia

Làmina

Fotografia

| | | | | |
|-----------------|-----------------|-------------|-------------|--------------|
| Població | Jaciment | CODI | U.E. | U.F.: |
| Barcelona | Montjuïc | 129-01 | 1095 | 488 |

| | | | | |
|-----------------------------|--------------|----------------------------|----------------|------------------------------|
| Definició | Retall tomba | | Datació | |
| Composició geològica | | Composició orgànica | | Composició artificial |
| | | | | |
| Posició | | Textura | | Color |
| | | | | |
| Dimensions | | | | |
| | | max. | mín. | |
| Llargada | 1,76 | | | Amplada 0,58 |
| Alçada | 0,95 | | 0,7 | |

Seqüència física

| | | | |
|------------------|--|----------------------|----------------|
| Igual a | | Cobert per | |
| Cobreix | | Farcit per | 1096 1097 1101 |
| Farceix | | Tallat per | |
| Talla | | Se li recolza | |
| Recolza | | Se li lliura | |
| Es lliura | | | |

Observacions

Interpretació

Fiabilitat Si No

Tomba de fosa simple amb taut de fusta i làpida anepigráfica.

Documentació gràfica

| | | | |
|---------------|-------|-------------------|---------------------------------|
| Làmina | 37 41 | Fotografia | 207 208 219 220 228 229 236 237 |
|---------------|-------|-------------------|---------------------------------|

Població

Barcelona

Jaciment

Montjuïc

CODI

129-01

U.E.

1096

U.F.:

488

Definició Farciment**Datació****Composició geològica****Composició orgànica****Composició artificial****Posició****Textura** Flonja**Color**

Marro clar

Dimensions

| | max. | mín. |
|----------|------|------|
| Llargada | | |
| Alçada | | |

| | max. | mín. |
|---------|------|------|
| Amplada | | |

Seqüència física**Igual a****Cobreix****Farceix****Talla****Recolza****Es lliura****Cobert per****Farcit per****Tallat per****Se li recolza****Se li lliura****Observacions**

Presencia de 19 claus de ferro pertanyents al taut de ferro (1102)

Interpretació**Fiabilitat** Sí No

Rebliment de la tomba

Documentació gràfica**Làmina**

37 41

Fotografia

207 208

| | | | | |
|-----------------|-----------------|-------------|-------------|--------------|
| Població | Jaciment | CODI | U.E. | U.F.: |
| Barcelona | Montjuïc | 129-01 | 1097 | 488 |

| | | | | |
|------------------------------|-----------------------------|----------------------------|----------------|------|
| Definició | Coberta làpida anepigrafica | | Datació | |
| Composició geològica | Calcària | Composició orgànica | | |
| Composició artificial | | | | |
| Posició | | Textura | | |
| Color | | | | |
| Dimensions | | | | |
| | max. | mín. | max. | mín. |
| Llargada | 0,8 | | Amplada | 0,33 |
| Alçada | 0,3 | | | |

Seqüència física

| | | | |
|------------------|------|----------------------|--|
| Igual a | | Cobert per | |
| Cobreix | | Farcit per | |
| Farceix | 109 | Tallat per | |
| Talla | | Se li recolza | |
| Recolza | 1096 | Se li lliura | |
| Es lliura | | | |

Observacions

Interpretació

Fiabilitat Si No

Gran bloc de pedra per a la coberta, de pedra calcària. Làpida anepigrafica

Documentació gràfica

| | | | |
|---------------|----|-------------------|---------|
| Làmina | 37 | Fotografia | 219 220 |
|---------------|----|-------------------|---------|

| | | | | |
|------------------------------|-----------------------------|-----------------------|---------------------|---------------------|
| Població Barcelona | Jaciment Montjuïc | CODI 129-01 | U.E. 1101 | U.F.: 488 |
|------------------------------|-----------------------------|-----------------------|---------------------|---------------------|

| | | |
|---------------------------------|----------------------------------|----------------------------------|
| Definició Inhumacio | Datació | |
| Composició geològica | Composició orgànica Os | Composició artificial |
| Posició | Textura | Color |
| Dimensions | | |
| Llargada max. mín. | Amplada max. mín. | |
| Alçada | | |

Seqüència física

| | | | |
|------------------|------|----------------------|------|
| Igual a | | Cobert per | 1096 |
| Cobreix | | Farcit per | |
| Farceix | 1095 | Tallat per | |
| Talla | | Se li recolza | |
| Recolza | | Se li lliura | |
| Es lliura | | | |

Observacions

| |
|--|
| |
|--|

Interpretació

Fiabilitat Si No

Noi d'entre 12 i 13 anys

Documentació gràfica

| | |
|---------------------|---|
| Làmina 37 41 | Fotografia 228 229 230 231 232 233 |
|---------------------|---|

| | | | | |
|-----------------|-----------------|-------------|-------------|--------------|
| Població | Jaciment | CODI | U.E. | U.F.: |
| Barcelona | Montjuïc | 129-01 | 1102 | 488 |

| | | | | |
|------------------------------|------------|----------------------------|----------------|----------------|
| Definició | contenedor | | Datació | |
| Composició geològica | | Composició orgànica | Fusta | |
| Composició artificial | | | | |
| Posició | | Textura | | Color |
| | | | | |
| Dimensions | | | | |
| | | max. | mín. | |
| Llargada | | | | Amplada |
| | | | | |
| Alçada | | | | |
| | | | | |

Seqüència física

| | | | |
|------------------|------|----------------------|------|
| Igual a | | Cobert per | 1096 |
| Cobreix | | Farcit per | 1101 |
| Farceix | 1095 | Tallat per | |
| Talla | | Se li recolza | |
| Recolza | | Se li lliura | |
| Es lliura | | | |

Observacions

Interpretació

Fiabilitat Si No

Taut de fusta ja desaparegut del qual nomes en queden les restes de 19 claus de ferro

Documentació gràfica

| | | | |
|---------------|-------|-------------------|--|
| Làmina | 37 41 | Fotografia | |
|---------------|-------|-------------------|--|

UNITAT FUNERÀRIA

Població Jaciment Codi U.F.: Coberta Contenidor Fossa Inhumació Farciment Farciment Datació Fiabilitat Si NoCoberta Amplada

mts.

Llargada

mts.

Alçada

mts.

Composició Farciment Textura Color Composició Farciment Textura Color Composició Contenidor Amplada

mts.

Llargada

mts.

Alçada

mts.

Composició Inhumació Orientació Posició Longitud

mts.

Descripció Fossa Amplada

mts.

Llargada

mts.

Fondària

mts.

Descripció

Anotacions

Sembla que aquesta tomba no es troba expoliada de modern, pero s'ha trobat restes d'un individu sense connexió

Tipologia

Làmina

Fotografia

| | | | | |
|-----------------|-----------------|-------------|-------------|--------------|
| Població | Jaciment | CODI | U.E. | U.F.: |
| Barcelona | Montjuïc | 129-01 | 1008 | 548 |

| | | | | |
|-----------------------------|--------------|----------------------------|----------------|------------------------------|
| Definició | Retall tomba | | Datació | |
| Composició geològica | | Composició orgànica | | Composició artificial |
| | | | | |
| Posició | | Textura | | Color |
| | | | | |
| Dimensions | | | | |
| | | max. | mín. | |
| Llargada | 2 | | | Amplada |
| | | | | 0,5 |
| Alçada | 0,35 | 0,26 | | 0,3 |

Seqüència física

| | | | |
|------------------|--|----------------------|------|
| Igual a | | Cobert per | |
| Cobreix | | Farcit per | 1009 |
| Farceix | | Tallat per | |
| Talla | | Se li recolza | |
| Recolza | | Se li lliura | |
| Es lliura | | | |

Observacions

Tomba expoliada de modern amb presència de ferros moderns, i aparició d'alguns fragments d'os

Interpretació

Fiabilitat Si No

Tomba expoliada

Documentació gràfica

| | | | |
|---------------|---|-------------------|-------|
| Làmina | 3 | Fotografia | 31 40 |
|---------------|---|-------------------|-------|

| | | | | |
|------------------------------|-----------------------------|-----------------------|---------------------|---------------------|
| Població Barcelona | Jaciment Montjuïc | CODI 129-01 | U.E. 1009 | U.F.: 548 |
|------------------------------|-----------------------------|-----------------------|---------------------|---------------------|

| | | | | |
|---|-------------------------------------|--|----------------|------|
| Definició Farciment retall 1008 | Datació | | | |
| Composició geològica | Composició orgànica ossos | Composició artificial ferros | | |
| Posició | Textura flonja | Color marro | | |
| Dimensions | | | | |
| | max. | mín. | max. | mín. |
| Llargada | | | Amplada | |
| Alçada | | | | |

Seqüència física

| | | | |
|------------------|------|----------------------|--|
| Igual a | | Cobert per | |
| Cobreix | | Farcit per | |
| Farceix | 1008 | Tallat per | |
| Talla | | Se li recolza | |
| Recolza | | Se li lliura | |
| Es lliura | | | |

Observacions

Interpretació

Fiabilitat Si No

Rebliment retall 1008, farcit de ferros moderns

Documentació gràfica

| | |
|-----------------|----------------------|
| Làmina 3 | Fotografia 31 |
|-----------------|----------------------|

| | | | | |
|------------------------------|-----------------------------|-----------------------|---------------------|---------------------|
| Població Barcelona | Jaciment Montjuïc | CODI 129-01 | U.E. 1108 | U.F.: 548 |
|------------------------------|-----------------------------|-----------------------|---------------------|---------------------|

| | | |
|---------------------------------|--------------------------------|----------------------------------|
| Definició Inhumació | Datació | |
| Composició geològica | Composició orgànica | Composició artificial |
| Posició | Textura | Color |
| Dimensions | | |
| | max. mín. | max. mín. |
| Llargada | Amplada | |
| Alçada | | |

Seqüència física

| | |
|------------------------|--------------------------|
| Igual a | Cobert per |
| Cobreix | Farcit per |
| Farceix 1008 | Tallat per |
| Talla | Se li recolza |
| Recolza | Se li lliura |
| Es lliura | |

Observacions

Interpretació

Fiabilitat Si No

Recuperació d'un pocs fragments ossis sense connexió i espoliats: un calcani, un astragal i un peroné.

Documentació gràfica

| | |
|--------------------|-----------------------|
| Làmina 3 | Fotografia |
|--------------------|-----------------------|

UNITAT FUNERÀRIA

Població Jaciment Codi U.F.:

Coberta Contenedor Fossa Inhumació
Farciment Farciment Datació Fiabilitat Sí No

Coberta
Amplada mts. Llargada mts. Alçada mts.
Composició

Farciment Textura Color
Composició

Farciment Textura Color
Composició

Contenedor
Amplada mts. Llargada mts. Alçada mts.
Composició

Inhumació
Orientació Posició Longitud mts.
Descripció

Fossa
Amplada mts. Llargada mts. Fondària mts.
Descripció

Anotacions

Tipologia Làmina Fotografia

Població

Barcelona

Jaciment

Montjuïc

CODI

129-01

U.E.

1020

U.F.:

551

Definició Retall tomba**Datació****Composició geològica****Composició orgànica****Composició artificial****Posició****Textura****Color****Dimensions**

| | max. | mín. | | max. | mín. |
|----------|------|------|---------|------|------|
| Llargada | 2,15 | | Amplada | 0,60 | 0,35 |
| Alçada | 0,38 | | | | |

Seqüència física**Igual a****Cobert per****Cobreix****Farcit per****Farceix****Tallat per****Talla****Se li recolza****Recolza****Se li lliura****Es lliura****Observacions**

Tomba de fosa simple de banyera sense lloses aparents, ja que no conserva tota la seva potencia

Interpretació**Fiabilitat** Sí No

Fosa de banyera

Documentació gràfica**Làmina**

11

Fotografia

41 48 49 50 51 52 53 59

Població

Barcelona

Jaciment

Montjuïc

CODI

129-01

U.E.

1021

U.F.:

551

Definició Farciment**Datació****Composició geològica****Composició orgànica****Composició artificial****Posició****Textura** Compacta**Color** Marro groc**Dimensions**

| | | |
|-----------------|------|------|
| | max. | mín. |
| Llargada | | |

| | | |
|----------------|------|------|
| | max. | mín. |
| Amplada | | |

Alçada**Seqüència física****Igual a****Cobert per****Cobreix** 1023**Farcit per****Farceix** 1020**Tallat per****Talla****Se li recolza****Recolza****Se li lliura****Es lliura****Observacions**S
la coberta**Interpretació****Fiabilitat** Sí No

Farciment retall 1020

Documentació gràfica**Làmina** 11**Fotografia** 41

Població

Barcelona

Jaciment

Montjuic

CODI

129-01

U.E.

1023

U.F.:

551

Definició

Inhumacio

Datació**Composició geològica****Composició orgànica****Composició artificial**

Ossos

Posició decubit supi**Textura****Color****Dimensions**

| | | |
|----------|------|------|
| | max. | mín. |
| Llargada | | |
| Alçada | | |

Amplada

max. mín.

Seqüència física**Igual a****Cobreix****Farceix****Talla****Recolza****Es lliura****Cobert per****Farcit per****Tallat per****Se li recolza****Se li lliura**

1020

1021

Observacions**Interpretació****Fiabilitat** Si No

Inhumacio d'un home d'entre uns 22 i 24 anys

Documentació gràfica**Làmina**

11

Fotografia

48 49 50 51 52 53

UNITAT FUNERÀRIA

Població Jaciment Codi U.F.: Coberta Contenedor Fossa Inhumació Farciment Farciment Datació Fiabilitat Sí NoCoberta
Amplada mts. Llargada mts. Alçada mts.
Composició Farciment Textura Color Composició Farciment Textura Color Composició Contenedor Amplada mts. Llargada mts. Alçada mts.Composició Inhumació Orientació Posició Longitud mts.Descripció Fossa Amplada mts. Llargada mts. Fondària mts.Descripció

Anotacions

S'ha allargat l'eix longitudinal uns 50 cms.

Tipologia Làmina Fotografia

| | | | | |
|-----------------|-----------------|-------------|-------------|--------------|
| Població | Jaciment | CODI | U.E. | U.F.: |
| Barcelona | Montjuïc | 129-01 | 1025 | 552 |

| | | | | |
|-----------------------------|--------------|----------------------------|----------------|------------------------------|
| Definició | Retall tomba | | Datació | |
| Composició geològica | | Composició orgànica | | Composició artificial |
| | | | | |
| Posició | | Textura | | Color |
| | | | | |
| Dimensions | | | | |
| | | max. | mín. | |
| Llargada | | 1 | | Amplada |
| Alçada | | 0,20 | 0,10 | |

Seqüència física

| | | | |
|------------------|--|----------------------|----------------|
| Igual a | | Cobert per | |
| Cobreix | | Farcit per | 1026 1027 1045 |
| Farceix | | Tallat per | |
| Talla | | Se li recolza | |
| Recolza | | Se li lliura | |
| Es lliura | | | |

Observacions

Tomba de fosa simple amb lloses encara que les dues lloses trobades es trobaven fora de lloc degut a l'acció de la màquina.

Interpretació

Fiabilitat Si No

Tomba adaptada a les dimensions del nen inhumat. De petites dimensions i de forma irregular

Documentació gràfica

| | | | |
|---------------|----|-------------------|----------------|
| Làmina | 12 | Fotografia | 47 63 64 65 80 |
|---------------|----|-------------------|----------------|

Població

Barcelona

Jaciment

Montjuïc

CODI

129-01

U.E.

1026

U.F.:

552

Definició farciment retall 1025**Datació****Composició geològica****Composició orgànica****Composició artificial****Posició****Textura** compacta**Color** marro fosc**Dimensions**

| | max. | mín. | | max. | mín. |
|----------|------|------|---------|------|------|
| Llargada | | | Amplada | | |
| Alçada | | | | | |

Seqüència física**Igual a****Cobreix****Farceix****Talla****Recolza****Es lliura****Cobert per****Farcit per****Tallat per****Se li recolza****Se li lliura****Observacions****Interpretació****Fiabilitat** Sí No

rebliment retall tomba 1025

Documentació gràfica**Làmina**

12

Fotografia

47

| | | | | |
|------------------------------|-----------------------------|-----------------------|---------------------|---------------------|
| Població Barcelona | Jaciment Montjuïc | CODI 129-01 | U.E. 1027 | U.F.: 552 |
|------------------------------|-----------------------------|-----------------------|---------------------|---------------------|

| | | |
|-----------------------------|----------------------------|------------------------------|
| Definició inhumacio | Datació | |
| Composició geològica | Composició orgànica | Composició artificial |
| Posició decubit supi | Textura | Color |
| Dimensions | | |
| | max. mín. | max. mín. |
| Llargada | | Amplada |
| Alçada | | |

Seqüència física

| | | | |
|------------------|------|----------------------|-----------|
| Igual a | | Cobert per | |
| Cobreix | | Farcit per | 1026 1045 |
| Farceix | 1025 | Tallat per | |
| Talla | | Se li recolza | |
| Recolza | | Se li lliura | |
| Es lliura | | | |

Observacions

Interpretació

Fiabilitat Si No

Inhumació d'un nena petita d'entre 5 i 6 anys. Molt malmesa, sense conservar practicament les cames.

Documentació gràfica

| | |
|------------------|-------------------------------|
| Làmina 12 | Fotografia 47 63 64 65 |
|------------------|-------------------------------|

Població

Barcelona

Jaciment

Montjuïc

CODI

129-01

U.E.

1045

U.F.:

552

Definició

contenedor lloses

Datació**Composició geològica****Composició orgànica****Composició artificial****Posició****Textura****Color****Dimensions**

| | max. | mín. |
|----------|------|------|
| Llargada | | |
| Alçada | | |

| | max. | mín. |
|---------|------|------|
| Amplada | | |

Seqüència física**Igual a****Cobreix****Farceix****Talla****Recolza****Es lliura****Cobert per****Farcit per****Tallat per****Se li recolza****Se li lliura****Observacions****Interpretació****Fiabilitat** Si No

Aquestes 2 lloses es troben fora de lloc.

Documentació gràfica**Làmina**

12

Fotografia

47 63 64

UNITAT FUNERÀRIA

Població Jaciment Codi U.F.:

Coberta Contenedor Fossa Inhumació
Farciment Farciment Datació Fiabilitat Sí No

Coberta
Amplada mts. Llargada mts. Alçada mts.
Composició

Farciment Textura Color
Composició

Farciment Textura Color
Composició

Contenedor
Amplada mts. Llargada mts. Alçada mts.
Composició

Inhumació
Orientació Posició Longitud mts.
Descripció

Fossa
Amplada mts. Llargada mts. Fondària mts.
Descripció

Anotacions

Tipologia
Làmina
Fotografia

Població

Barcelona

Jaciment

Montjuïc

CODI

129-01

U.E.

1034

U.F.:

553

Definició Retall tomba**Datació****Composició geològica****Composició orgànica****Composició artificial****Posició****Textura****Color****Dimensions**

| | max. | mín. | | max. | mín. |
|----------|------|------|---------|------|------|
| Llargada | 1,92 | | Amplada | 0,74 | 0,57 |
| Alçada | 0,70 | | | | |

Seqüència física**Igual a****Cobert per****Cobreix****Farcit per****Farceix****Tallat per****Talla****Se li recolza****Recolza****Se li lliura****Es lliura****Observacions**

Aquesta tomba es va localitzar per sota de la UF 551 en el moment en que s'intentava localitzar la UF 423, ja que al baixar mes, llavors es van trobar les lloses de la UF 553, i que estaven buides per dins.

Interpretació**Fiabilitat** Si No

Retall de tomba antropomorfa amb contenidor de lloses. Aquesta tomba es troba tallada per la UF 551

Documentació gràfica**Làmina**

16

Fotografia

67 81 82 83 84 85 86 87 92 93 99

Població

Barcelona

Jaciment

Montjuïc

CODI

129-01

U.E.

1035

U.F.:

553

Definició

Farciment

Datació**Composició geològica**

industria lítica

Composició orgànica**Composició artificial****Posició****Textura**

Flonja

Color

Marro fosc

Dimensions

| | | | | |
|----------|--|------|------|--|
| | | max. | mín. | |
| Llargada | | | | |
| Alçada | | | | |

| | | | |
|---------|--|------|------|
| | | max. | mín. |
| Amplada | | | |

Seqüència física**Igual a****Cobreix****Farceix****Talla****Recolza****Es lliura****Cobert per****Farcit per****Tallat per****Se li recolza****Se li lliura****Observacions**

Aquest farciment no s'ha diferenciat del natural, ja que aquí costa molt de veure-ho, Nomes s'ha vist per l'aparició de les lloses

Interpretació**Fiabilitat** Sí No

Rebliment del retall de la tomba (1034).

Documentació gràfica**Làmina**

11 16

Fotografia

67

Població

Barcelona

Jaciment

Montjuïc

CODI

129-01

U.E.

1036

U.F.:

553

Definició

Contenedor de lloses

Datació**Composició geològica****Composició orgànica****Composició artificial****Posició****Textura****Color****Dimensions**Llargada Alçada Amplada **Seqüència física****Igual a****Cobreix****Farceix****Talla****Recolza****Es lliura****Cobert per****Farcit per****Tallat per****Se li recolza****Se li lliura****Observacions****Interpretació****Fiabilitat** Sí No

Contenedor de lloses de treball irregular pero rectangular.

Documentació gràfica**Làmina** **Fotografia**

| | | | | |
|------------------------------|-----------------------------|-----------------------|---------------------|---------------------|
| Població Barcelona | Jaciment Montjuïc | CODI 129-01 | U.E. 1037 | U.F.: 553 |
|------------------------------|-----------------------------|-----------------------|---------------------|---------------------|

| | | |
|-------------------------------|----------------------------|------------------------------|
| Definició Inhumacio | Datació | |
| Composició geològica | Composició orgànica | Composició artificial |
| Posició | Textura | Color |
| Dimensions | | |
| | max. mín. | max. mín. |
| Llargada | | Amplada |
| Alçada | | |

Seqüència física

| | | | |
|------------------|------|----------------------|------|
| Igual a | | Cobert per | 1036 |
| Cobreix | | Farcit per | |
| Farceix | 1034 | Tallat per | |
| Talla | | Se li recolza | |
| Recolza | | Se li lliura | |
| Es lliura | | | |

Observacions

Interpretació

Fiabilitat Si No

Inhumacio d'home de mes 65 anys amb possible D.I.S.H.

Documentació gràfica

| | | | |
|---------------|----|-------------------|----------------------------|
| Làmina | 16 | Fotografia | 81 82 83 84 85 86 87 92 93 |
|---------------|----|-------------------|----------------------------|

UNITAT FUNERÀRIA

Població Jaciment Codi U.F.: Coberta Contenedor Fossa Inhumació Farciment Farciment Datació Fiabilitat Sí NoCoberta
Amplada mts. Llargada mts. Alçada mts.
Composició Farciment Textura Color
Composició Farciment Textura Color
Composició Contenedor
Amplada mts. Llargada mts. Alçada mts.
Composició Inhumació
Orientació Posició Longitud mts.
Descripció Fossa
Amplada mts. Llargada mts. Fondària mts.
Descripció

Anotacions

Tipologia Làmina Fotografia

Població

Barcelona

Jaciment

Montjuïc

CODI

129-01

U.E.

1053

U.F.:

554

Definició

Retall tomba

Datació**Composició geològica****Composició orgànica****Composició artificial****Posició****Textura****Color****Dimensions**

| | max. | mín. |
|----------|------|------|
| Llargada | 2,10 | 1,70 |
| Alçada | 1,20 | 1,00 |

Amplada

max. mín.

Seqüència física**Igual a****Cobreix****Farceix****Talla****Recolza****Es lliura****Cobert per****Farcit per****Tallat per****Se li recolza****Se li lliura****Observacions**

Aquesta tomba es troba retallada per la UF 552

Interpretació**Fiabilitat** Si No

Retall de tomba amb lloses

Documentació gràfica**Làmina**

21 12

Fotografia

103 104 144 145 159 160

Població

Barcelona

Jaciment

Montjuïc

CODI

129-01

U.E.

1054

U.F.:

554

Definició Farciment**Datació****Composició geològica****Composició orgànica****Composició artificial****Posició****Textura** Flonja**Color**

Marro clar

Dimensions

| | max. | mín. |
|----------|------|------|
| Llargada | | |
| Alçada | | |

| | max. | mín. |
|---------|------|------|
| Amplada | | |

Seqüència física**Igual a****Cobreix****Farceix****Talla****Recolza****Es lliura****Cobert per****Farcit per****Tallat per****Se li recolza****Se li lliura****Observacions**

El rebliment de l'UF 554 es troba tallat per l'UF 552

Interpretació**Fiabilitat** Sí No

Rebliment retall tomba 1053

Documentació gràfica**Làmina**

21 12

Fotografia

103 104

| | | | | |
|------------------------------|-----------------------------|-----------------------|---------------------|---------------------|
| Població Barcelona | Jaciment Montjuïc | CODI 129-01 | U.E. 1056 | U.F.: 554 |
|------------------------------|-----------------------------|-----------------------|---------------------|---------------------|

| | | | | |
|---------------------------------------|----------------------------|------------------------------|----------------|------|
| Definició Contenedor lloses | Datació | | | |
| Composició geològica | Composició orgànica | Composició artificial | | |
| Posició | Textura | Color | | |
| Dimensions | | | | |
| | max. | mín. | max. | mín. |
| Llargada | 1,64 | | Amplada | 0,68 |
| Alçada | 0,10 | | | |

Seqüència física

| | | | |
|------------------|------|----------------------|------|
| Igual a | | Cobert per | 1054 |
| Cobreix | 1057 | Farcit per | |
| Farceix | 1053 | Tallat per | |
| Talla | | Se li recolza | |
| Recolza | | Se li lliura | |
| Es lliura | | | |

Observacions

Les lloses es recolzen a sobre d'un sortint,

| | |
|---|--|
| Interpretació | Fiabilitat <input checked="" type="checkbox"/> Si <input type="checkbox"/> No |
| Contenedor de lloses que cobreix i tapa l'inhumació 1057. Esta format per 8 lloses de grans dimensions i tallades regularment, amb petites pedres irregulars per obturar els forats | |

Documentació gràfica

| | | | |
|---------------|-------|-------------------|---------|
| Làmina | 12 21 | Fotografia | 103 104 |
|---------------|-------|-------------------|---------|

Població

Barcelona

Jaciment

Montjuïc

CODI

129-01

U.E.

1057

U.F.:

554

Definició Inhumacio**Datació****Composició geològica****Composició orgànica****Composició artificial**

Ossos

Posició**Textura****Color****Dimensions**

| | | | | |
|----------|------|------|---------|--|
| | max. | mín. | | |
| Llargada | | | Amplada | |
| Alçada | | | | |

| | | |
|--|------|------|
| | max. | mín. |
| | | |

Seqüència física**Igual a****Cobert per****Cobreix****Farcit per****Farceix****Tallat per****Talla****Se li recolza****Recolza****Se li lliura****Es lliura****Observacions**

En molt bon estat de conservació. Es trobava exempt sense sediment que l'envoltes

Interpretació**Fiabilitat** Sí No

Inhumació d'una dona d'entre 35 i 39 anys

Documentació gràfica**Làmina** 21 12**Fotografia** 159 160 161 162 163 164

UNITAT FUNERÀRIA

Població

Jaciment

Codi

U.F.:

Coberta Contenedor Fossa Inhumació

Farciment Farciment Datació Fiabilitat Sí No

Coberta
Amplada mts. Llargada mts. Alçada mts.
Composició

Farciment Textura Color
Composició

Farciment Textura Color
Composició

Contenedor
Amplada mts. Llargada mts. Alçada mts.
Composició

Inhumació
Orientació Posició Longitud mts.
Descripció

Fossa
Amplada mts. Llargada mts. Fondària mts.
Descripció

Anotacions

Tipologia
Làmina
Fotografia

| | | | | |
|------------------------------|-----------------------------|-----------------------|---------------------|---------------------|
| Població Barcelona | Jaciment Montjuïc | CODI 129-01 | U.E. 1082 | U.F.: 555 |
|------------------------------|-----------------------------|-----------------------|---------------------|---------------------|

| | | | | | |
|----------------------------------|--------------------------------|----------------------------------|----------------|------|------|
| Definició Retall tomba | Datació | | | | |
| Composició geològica | Composició orgànica | Composició artificial | | | |
| Posició | Textura | Color | | | |
| Dimensions | | | | | |
| | max. | mín. | max. | mín. | |
| Llargada | 1,85 | 1,60 | Amplada | 0,95 | 0,65 |
| Alçada | 1,20 | | | | |

Seqüència física

| | | | |
|------------------|--|----------------------|----------------|
| Igual a | | Cobert per | |
| Cobreix | | Farcit per | 1083 1084 1085 |
| Farceix | | Tallat per | |
| Talla | | Se li recolza | |
| Recolza | | Se li lliura | |
| Es lliura | | | |

Observacions

Interpretació

Fiabilitat Si No

Retall de tomba de cavitat lateral al sud

Documentació gràfica

| | | | |
|---------------|-------------|-------------------|-------------|
| Làmina | 26 33 40 43 | Fotografia | 216 251 254 |
|---------------|-------------|-------------------|-------------|

Població

Barcelona

Jaciment

Montjuic

CODI

129-01

U.E.

1083

U.F.:

555

Definició

Farciment

Datació**Composició geològica****Composició orgànica****Composició artificial****Posició****Textura** flonjo**Color**

marro clar

Dimensions

| | | |
|----------|------|------|
| | max. | mín. |
| Llargada | | |
| Alçada | | |

| | | |
|---------|------|------|
| | max. | mín. |
| Amplada | | |

Seqüència física**Igual a****Cobreix****Farceix****Talla****Recolza****Es lliura****Cobert per****Farcit per****Tallat per****Se li recolza****Se li lliura****Observacions****Interpretació****Fiabilitat** Si No

Rebliment de la fosa 1082. Colmata el contenidor 1084

Documentació gràfica**Làmina**

33 36 40 43

Fotografia

Població

Barcelona

Jaciment

Montjuïc

CODI

129-01

U.E.

1084

U.F.:

555

Definició

Contenedor de lloses

Datació**Composició geològica****Composició orgànica****Composició artificial****Posició****Textura****Color****Dimensions**

| | | | |
|-----------------|-----|------|------|
| | | max. | mín. |
| Llargada | 1,5 | | |
| Alçada | 0,4 | | |

| | | | |
|----------------|-----|------|------|
| | | max. | mín. |
| Amplada | 0,2 | | |

Seqüència física**Igual a****Cobreix****Farceix****Talla****Recolza****Es lliura****Cobert per****Farcit per****Tallat per****Se li recolza****Se li lliura****Observacions****Interpretació****Fiabilitat** Si No

Contenedor format per 6 lloses de grans dimensions i de tall irregular que tapa la cavitat lateral.

Documentació gràfica**Làmina**

26 33 40 43

Fotografia

216 217 218

Població

Barcelona

Jaciment

Montjuïc

CODI

129-01

U.E.

1085

U.F.:

555

Definició Inhumacio**Datació****Composició geològica****Composició orgànica****Composició artificial****Posició** decubit supi**Textura****Color****Dimensions**

| | | |
|----------|------|------|
| | max. | mín. |
| Llargada | | |

| | | |
|---------|------|------|
| | max. | mín. |
| Amplada | | |

Alçada

Seqüència física**Igual a****Cobert per****Cobreix****Farcit per****Farceix** 1082**Tallat per****Talla****Se li recolza****Recolza****Se li lliura****Es lliura****Observacions**

Inhumacio colocada a la cavitat lateral, a la qual es dona acces per la fosa, amb els braços caiguts i els femurs rotats de la posicio original, al no estar colmatat originalment

Interpretació**Fiabilitat** Sí No**Documentació gràfica****Làmina** 26 33 40 43**Fotografia** 251 252 253

- ANNEX 4. INVENTARI FOTOGRÀFIC:

| Foto | Definició | U.E. | U.F. | Format |
|-------------|--|-------------|-------------|---------------|
| 1 | Foto general fase aixecament superficial. Gent treballant. | | | Diapo |
| 2 | Foto general fase aixecament superficial. Gent treballant. | | | Diapo |
| 3 | Foto general fase aixecament superficial. Gent treballant. | | | Diapo |
| 4 | Foto general fase aixecament superficial. Gent treballant. | | | Diapo |
| 5 | Foto general fase aixecament superficial. Gent treballant. | | | Diapo |
| 6 | Foto general fase aixecament superficial. Gent treballant. | | | Diapo |
| 7 | Foto general fase aixecament superficial. Gent treballant. | | | Diapo |
| 8 | Foto general fase aixecament superficial. Gent treballant. | | | Diapo |
| 9 | Foto general fase aixecament superficial. Gent treballant. | | | Diapo |
| 10 | Foto general fase aixecament superficial. Gent treballant. | | | Diapo |
| 11 | Foto general fase aixecament superficial. Gent treballant. | | | Diapo |
| 12 | Foto general fase aixecament superficial. Gent treballant. | | | Diapo |
| 13 | Foto general fase aixecament superficial. Gent treballant. | | | Diapo |
| 14 | Foto general fase aixecament superficial. Gent treballant. | | | Diapo |

| | | | | |
|----|--|-----------|-----|-------|
| | treballant. | | | |
| 15 | Foto general fase aixecament superficial. Gent treballant. | | | Diapo |
| 16 | Foto general fase aixecament superficial. Gent treballant. | | | Diapo |
| 17 | Foto general fase aixecament superficial. Gent treballant. | | | Diapo |
| 18 | Foto general fase aixecament superficial. Gent treballant. | | | Diapo |
| 19 | Foto general fase aixecament superficial. Gent treballant. | | | Diapo |
| 20 | Foto general fase aixecament superficial. Gent treballant. | | | Diapo |
| 21 | Foto general fase aixecament superficial. Gent treballant. | | | Diapo |
| 22 | Foto general fase aixecament superficial. Gent treballant. | | | Diapo |
| 23 | Foto general fase aixecament superficial. Gent treballant. | | | Diapo |
| 24 | Foto inicial UF 337. Des de l'est | 1001 1002 | 337 | Diapo |
| 25 | Foto inicial UF 59. Des de l'est | 1003 1004 | 59 | Diapo |
| 26 | Foto inicial UF 423. Des de l'oest. | 1005-1007 | 423 | Diapo |
| 27 | Foto general làpida u.e. 1007. | 1007 | 423 | Diapo |
| 28 | Foto detall làpida u.e. 1007 | 1007 | 423 | Diapo |
| 29 | Foto detall làpida u.e. 1007 | 1007 | 423 | Diapo |
| 30 | Foto detall làpida u.e. 1007 | 1007 | 423 | Diapo |
| 31 | Foto inicial UF 548. Des de l'est. | 1008 1009 | 548 | Diapo |
| 32 | Foto inicial UF. 162. Des de l'est | 1011 1012 | 162 | Diapo |
| 33 | Foto final UF 337 amb inhumació 1010. Des de l'est | 1001 1010 | 337 | Diapo |

| | | | | |
|----|---|-------------------|-----|---------------|
| 34 | Foto detall inhumació 1010 | 1010 | 337 | Diapo |
| 35 | Foto detall làpida 1007 abans de l'extracció. Des del sud. | 1007 | 423 | Diapo |
| 36 | Foto final UF 337. Des del nord-est. | 1001 | 337 | Diapo |
| 37 | Foto final UF 59. Des del nord-est | 1003 | 59 | Diapo |
| 38 | Foto inicial UF 57. Des de l'est. | 1015 1016 | 57 | Diapo |
| 39 | Foto inicial UF 67. Des de l'est | 1017 1018 | 67 | Diapo |
| 40 | Foto final UF 548. Des del sud-est. | 1008 | 548 | Diapo |
| 41 | Foto inicial UF 551. Des de l'est. | 1020 1021 | 551 | Diapo |
| 42 | Foto procés UF 67. Detall farciment (1018) i coberta (1022). Est. | 1017 1018 1022 | 67 | Dig. Diapo |
| 43 | Foto general inhumació 1019 UF 162. Des de l'est. | 1011 1019 | 162 | Dig. Diapo |
| 44 | Foto detall inhumació 1019. Uf 162 | 1019 | 162 | Dig. Diapo |
| 45 | Foto detall inhumació 1019. | 1019 | 162 | Dig. |
| 46 | Foto detall peus i mans inhumació 1019. | 1019 | 162 | Dig. |
| 47 | Foto inicial UF 552. Des de l'est | 1025 1026 1027 | 552 | Diapo |
| 48 | Foto final inhumació 1023. Des de l'est | 1020 1023 | 551 | Diapo |
| 49 | Foto detall crani inhumació 1023 | 1023 | 551 | Diapo |
| 50 | Foto dibuix inhumació 1023 | 1023 | 551 | Dig. |
| 51 | Foto detall inhumació 1023. Cames i peus. | 1023 | 551 | Dig. |
| 52 | Foto detall inhumació 1023. Mans | 1023 | 551 | Dig. |
| 53 | Foto detall inhumació 1023. Crani. | 1023 | 551 | Dig. |
| 54 | Foto inicial UF 85. Des de l'est | 1028 1029 | 85 | Diapo |
| 55 | Foto gent treballant | | | Diapo |
| 56 | Foto gent treballant | | | Diapo |
| 57 | Foto gent treballant | | | Diapo |

Montjuïc; la necròpolis jueva de la Barcelona medieval

| | | | | |
|----|---|-------------------|-----|-------|
| 58 | Foto final UF 162. Des de l'est | 1011 | 162 | Diapo |
| 59 | Foto final UF 551. Des de l'est. | 1020 | 551 | Diapo |
| 60 | Foto inicial UF 163. Contenedor lloses 1033. Est | 1030 1031 | 163 | Diapo |
| 61 | Foto procés UF 67. Detall contenidor lloses 1022. Est | 1017 1022 | 67 | Diapo |
| 62 | Foto procés UF 67. Detall contenidor lloses. Nord. | 1017 1022 | 67 | Diapo |
| 63 | Foto final UF 552 amb inhumació 1027. Est | 1027 1025 1026 | 552 | Diapo |
| 64 | Foto final UF 552 amb detall inhumació 1027. Est | 1027 | 552 | Dig. |
| 65 | Foto final UF 552 amb detall inhumació 1027. Est | 1027 | 552 | Dig. |
| 66 | Foto final UF 57. Est | 1015 | 57 | Diapo |
| 67 | Foto inicial UF 553 amb lloses 1036. Est | 1034 1035 1036 | 553 | Diapo |
| 68 | Foto inicial UF 58. Est | 1038 1039 | 58 | Diapo |
| 69 | Foto final UF 85. Est | 1028 | 85 | Diapo |
| 70 | Foto inicial UF 79. Est | 1041 1042 | 79 | Diapo |
| 71 | Foto final UF 58. Est. | 1038 | 58 | Diapo |
| 72 | Foto final UF 163 amb inhumació 1032. Est | 1030 1032 | 163 | Diapo |
| 73 | Foto final dibuix inhumació 1032. | 1032 | 163 | Dig. |
| 74 | Foto detall mans inhumació 1032 | 1032 | 163 | Dig. |
| 75 | Foto detall crani i tors inhumació 1032 | 1032 | 163 | Dig. |
| 76 | Foto detall lloses 1043 UF 79. Est | 1041 1043 | 79 | Diapo |
| 77 | Foto detall lloses 1043 UF 79. | 1041 1043 | 79 | Dig. |
| 78 | Foto inicial UF 60. Est | 1046 1047 | 60 | Diapo |
| 79 | Foto inicial UF 60. Est | 1046 1047 | 60 | Dig. |
| 80 | Foto final UF 552. Est | 1025 | 552 | Diapo |
| 81 | Foto final UF 553 amb inhumació 1037. Est | 1034 1037 | 553 | Diapo |
| 82 | Foto final UF 553 amb inhumació 1037. Est | 1034 1037 | 553 | Diapo |
| 83 | Foto final UF 553 amb inhumació 1037. Dibuix | 1037 | 553 | Dig. |

| | | | | |
|-----|--|-----------|------|-------|
| 84 | Foto final UF 553 amb inhumació 1037. | 1037 | 553 | Dig. |
| 85 | Foto detall crani ue 1037 | 1037 | 553 | Dig. |
| 86 | Foto detall mans ue 1037 | 1037 | 553 | Dig. |
| 87 | foto detall peus ue 1037 | 1037 | 553 | Dig. |
| 88 | Foto procés lloses 1048 UF 60. Est | 1046 1048 | 60 | Diapo |
| 89 | Foto procés lloses 1048 UF 60. Est | 1046 1048 | 60 | Dig. |
| 90 | Foto detall inhumació 1032 UF 163, Vèrtebres amb artritis. | 1032 | 163 | Diapo |
| 91 | Foto detall inhumació 1032 UF 163, Vèrtebres amb artritis. | 1032 | 163 | Dig. |
| 92 | Foto detall UF 553 inhumació 1037. Vertebres fusionades. | 1037 | 553 | Diapo |
| 93 | Foto detall UF 553 inhumació 1037. Vertebres fusionades. | 1037 | 553 | Dig. |
| 94 | Foto final UF 163. Est | 1030 | 163 | Diapo |
| 95 | Foto procés UF 79. Detall inhumació 1044. Dispersió ossos. Est | 1044 | 79 | Diapo |
| 96 | Foto procés UF 79. Detall inhumació 1044. Dispersió ossos. Est | 1044 | 79 | Dig. |
| 97 | Foto UF 60. Farciment 1050. Est | 1046 1050 | 60 | Diapo |
| 98 | Foto UF 60. Farciment 1050. Est | 1046 1050 | 60 | Dig. |
| 99 | Foto final UF 553. Est | 1034 | 553 | Diapo |
| 100 | Foto final UF 553. Est | 1034 | 553 | Dig. |
| 101 | Foto inicial UF 338. Est | 1051 1052 | 338 | Diapo |
| 102 | Foto inicial UF 338. Est | 1051 1052 | 338 | Dig. |
| 103 | Foto inicial UF 554 amb contenidor lloses 1056. Est | 1053 1056 | 554 | Diapo |
| 104 | Foto inicial UF 554 amb contenidor lloses 1056. Est | 1053 | 1056 | Dig. |
| 105 | Foto final UF 79 amb inhumació 1044. Est | 1041 1044 | 79 | Diapo |

| | | | | |
|-----|---|-----------|-----|-------|
| 106 | Foto dibuix inhumació 1044 UF 79. | 1044 | 79 | Dig. |
| 107 | Foto general UF 79 amb inhumació 1044. Est | 1044 1041 | 79 | Dig. |
| 108 | Foto detall cap/tronc inhumació 1044. UF 79. | 1044 | 79 | Dig. |
| 109 | Foto detall pelvis/mans inhumació 1044 | 1044 | 79 | Dig. |
| 110 | Foto detall peus inhumació 1044 | 1044 | 79 | Dig. |
| 111 | Foto final UF 60 amb inhumació 1049. Est | 1046 1049 | 60 | Diapo |
| 112 | Foto final UF 60 amb inhumació 1049. Est | 1046 1049 | 60 | Dig. |
| 113 | Foto dibuix inhumació 1049. | 1049 | 60 | Dig. |
| 114 | Foto detall crani inhumació 1049. | 1049 | 60 | Dig. |
| 115 | Foto detall pelvis/mans | 1049 | 60 | Dig. |
| 116 | Foto detall peus. | 1049 | 60 | Dig. |
| 117 | Foto final UF 338 Est | 1051 | 338 | Diapo |
| 118 | Foto final UF 338 Est | 1051 | 338 | Dig. |
| 119 | Foto inicial UF 82. Est | 1058 1059 | 82 | Diapo |
| 120 | Foto inicial UF 82. Est | 1058 1059 | 82 | Dig. |
| 121 | Foto detall húmer esquerra u.e. 1044. Apòfisis supracondilea. | 1044 | 79 | Dig. |
| 122 | Foto detall húmer esquerra u.e. 1044. Apòfisis supracondilea. | 1044 | 79 | Dig. |
| 123 | Foto final UF 60. Est | 1046 | 60 | Diapo |
| 124 | Foto final UF 60. Est | 1046 | 60 | Dig. |
| 125 | Foto final UF 423 amb inhumació 1063. Nord-est. | 1005 1063 | 423 | Diapo |
| 126 | Foto final UF 423 amb inhumació 1063. Nord-est. | 1005 1063 | 423 | Dig. |
| 127 | Foto dibuix inhumació 1063 UF 423 | 1063 | 423 | Dig. |
| 128 | Foto detall cap/tors inhumació 1063 | 1063 | 423 | Dig. |
| 129 | Foto detall pelvis-mans 1063 | 1063 | 423 | Dig. |
| 130 | Foto detall peus 1063 | 1063 | 423 | Dig. |
| 131 | Foto final UF 79. Est | 1041 | 79 | Diapo |

| | | | | |
|-----|--|-----------|-----|-------|
| 132 | Foto final UF 79. Oest | 1041 | 79 | Dig. |
| 133 | Foto detall crani 1063 | 1063 | 423 | Dig. |
| 134 | Foto final UF 67 amb inhumació 1024. Nord | 1024 | 67 | Diapo |
| 135 | Foto final UF 67 amb inhumació 1024. Nord | 1024 | 67 | Dig. |
| 136 | Foto detall inhumació 1024 Uf 67. | 1024 | 67 | Dig. |
| 137 | Foto detall inhumació 1024 Uf 67. | 1024 | 67 | Dig. |
| 138 | Foto llosa núm. 2 UE 1043 UF 79. Detall marques de tall. | 1043 | 79 | Dig. |
| 139 | Foto gent treballant | | | Dig. |
| 140 | Foto gent treballant | | | Dig. |
| 141 | Foto gent treballant | | | Dig. |
| 142 | Foto gent treballant | | | Dig. |
| 143 | Foto gent treballant | | | Dig. |
| 144 | Foto gent treballant | | | Dig. |
| 145 | Foto detall làpida 1007 UF 423 | 1007 | 423 | Dig. |
| 146 | Foto inicial / final amb inhumació 1066. UF 169. Est | 1064 1066 | 169 | Diapo |
| 147 | Foto inicial / final amb inhumació 1066. UF 169. Est | 1064 1066 | 169 | Dig. |
| 148 | Foto dibuix inhumació 1066 UF 169 | 1066 | 169 | Dig. |
| 149 | Foto detall cap inhumació 1066 | 1066 | 169 | Dig. |
| 150 | Foto detall cap pelvis mans inhumació 1066 | 1066 | 169 | Dig. |
| 151 | Foto final UF 423. Nord-est | 1005 | 423 | Diapo |
| 152 | Foto final UF 423. Nord-est | 1005 | 423 | Dig. |
| 153 | Foto final UF 82. Est | 1058 | 82 | Diapo |
| 154 | Foto final UF 82. Est | 1058 | 82 | Dig. |
| 155 | Foto inicial /final inhumació 1069. UF 467. Est | 1067 1069 | 467 | Diapo |
| 156 | Foto inicial /final inhumació 1069. UF 467. Est | 1067 1069 | 467 | Dig. |
| 157 | Foto final UF 67. Nord | 1017 | 67 | Diapo |

| | | | | |
|-----|---|-----------|-----|-------|
| 158 | Foto final UF 67. Nord | 1017 | 67 | Dig. |
| 159 | Foto final UF 554 amb inhumació 1057. Est | 1053 1057 | 554 | Diapo |
| 160 | Foto final UF 554 amb inhumació 1057. Est | 1053 1057 | 554 | Dig. |
| 161 | Foto dibuix inhumació 1057. UF 554. | 1057 | 554 | Dig. |
| 162 | Foto detall cap UF 554 | 1057 | 554 | Dig. |
| 163 | Foto detall pelvis UF 554 | 1057 | 554 | Dig. |
| 164 | Foto detall peus UF 554 | 1057 | 554 | Dig. |
| 165 | Foto final UF 169. Est | 1064 | 169 | Diapo |
| 166 | Foto final UF 169. Est | 1064 | 169 | Dig. |
| 167 | Foto final UF 487 amb inhumació 1062. Est | 1060 1062 | 487 | Diapo |
| 168 | Foto final UF 487 amb inhumació 1062. Est | 1060 1062 | 487 | Dig. |
| 169 | Foto dibuix inhumació 1062 | 1062 | 487 | Dig. |
| 170 | Foto detall cap inhumació 1062 | 1062 | 487 | Dig. |
| 171 | Foto detall pelvis inhumació 1062 | 1062 | 487 | Dig. |
| 172 | Foto detall peus inhumació 1062 | 1062 | 487 | Dig. |
| 173 | Foto inicial UF 166. Est | 1073 1074 | 166 | Diapo |
| 174 | Foto inicial UF 166. Est | 1073 1074 | 166 | Dig. |
| 175 | Foto detall crani u.e. 1024 UF 67. Mandíbula: pèrdues dentals | 1024 | 67 | Dig. |
| 176 | Foto detall crani ue 1024 UF 67. Mandíbula: pèrdues dentals | 1024 | 67 | Dig. |
| 177 | Foto detall vèrtebres C2 i C3 fusionades. UF 169 | 1066 | 169 | Dig. |
| 178 | Foto final UF 336 amb inhumació 1072. Est | 1072 | 336 | Diapo |
| 179 | Foto final UF 336 amb inhumació 1072. Est | 1072 | 336 | Dig. |
| 180 | Foto dibuix inhumació ue 1072. | 1072 | 336 | Dig. |
| 181 | Foto detall cap inhumació 1072 | 1072 | 336 | Dig. |
| 182 | Foto detall pelvis mans inhumació 1072 | 1072 | 336 | Dig. |
| 183 | Foto detall peus inhumació 1072 | 1072 | 336 | Dig. |

Montjuïc; la necròpolis jueva de la Barcelona medieval

| | | | | |
|-----|---|-----------|-----|-------|
| 184 | Foto final UF 335. Oest | 1075 | 335 | Diapo |
| 185 | Foto final UF 335. Oest | 1075 | 335 | Dig. |
| 186 | Foto procés UF 166 Contenedor lloses 1080. Est | 1073 1080 | 166 | Diapo |
| 187 | Foto procés UF 166 Contenedor lloses 1080. Oest | 1073 1080 | 166 | Dig. |
| 188 | Foto final UF 336. Est | 1070 | 336 | Diapo |
| 189 | Foto final UF 336. Est | 1070 | 336 | Dig. |
| 190 | Foto inicial UF 297. Est | 1086 1087 | 297 | Diapo |
| 191 | Foto inicial UF 297. Est | 1086 1087 | 297 | Dig. |
| 192 | Foto inicial UF 182. Contenedor lloses 1093. Oest | 1091 1093 | 182 | Diapo |
| 193 | Foto inicial UF 182. Contenedor lloses 1093. Oest | 1091 1092 | 182 | Dig. |
| 194 | Foto final UF 554. Est | 1053 | 554 | Diapo |
| 195 | Foto final UF 554. Est | 1053 | 554 | Dig. |
| 196 | Foto final UF 462 amb inhumació 1090. Est | 1088 1090 | 462 | Diapo |
| 197 | Foto final UF 462 amb inhumació 1090. Est | 1088 1090 | 462 | Dig. |
| 198 | Foto dibuix inhumació 1090 UF 462. | 1090 | 462 | Dig. |
| 199 | Foto detall cap inhumació 1090 | 1090 | 462 | Dig. |
| 200 | Foto detall pelvis inhumació 1090 | 1090 | 462 | Dig. |
| 201 | Foto detall peus inhumació 1090 | 1090 | 462 | Dig. |
| 202 | Foto inicial UF 436 Làpida 1079. Est | 1077 1079 | 436 | Diapo |
| 203 | Foto inicial UF 436 Làpida 1079. Sud | 1077 1079 | 436 | Diapo |
| 204 | Foto inicial UF 436 Làpida 1079. Sud | 1077 1079 | 436 | Dig. |
| 205 | Foto final UF 462. Est | 1088 | 462 | Diapo |
| 206 | Foto final UF 462. Est | 1088 | 462 | Dig. |
| 207 | Foto inicial UF 488. Est | 1095 1096 | 488 | Diapo |
| 208 | Foto inicial UF 488. Est | 1095 1096 | 488 | Dig. |
| 209 | Foto final amb inhumació 1081 UF 166. Est | 1073 1081 | 166 | Diapo |
| 210 | Foto final amb inhumació 1081 UF 166. Est | 1073 1081 | 166 | Dig. |

| | | | | |
|-----|---|-------------------|-----|-------|
| 211 | Foto dibuix inhumació 1081 UF 166 | 1081 | 166 | Dig. |
| 212 | Foto detall cap inhumació 1081 UF 166 | 1081 | 166 | Dig. |
| 213 | Foto detall mans inhumació 1081. | 1081 | 166 | Dig. |
| 214 | Foto detall peus inhumació 1081. | 1081 | 166 | Dig. |
| 215 | Foto meitat inferior cos inh. 1081: rotació fèmur dret | 1081 | 166 | Dig. |
| 216 | Foto procés UF 555. Detall lloses 1084 de la cavitat lateral. Nord. | 1082 1084 | 555 | Diapo |
| 217 | Foto procés UF 555. Detall lloses 1084 de la cavitat lateral. Nord. | 1082 1084 | 555 | Dig. |
| 218 | Foto procés UF 555. Detall lloses 1084 de la cavitat lateral. Nordest | 1082 1084 | 555 | Dig. |
| 219 | Foto procés UF 488. Detall làpida 1097. Est | 1095 1096 1097 | 488 | Diapo |
| 220 | Foto procés UF 488. Detall làpida 1097. Est | 1095-1097 | 488 | Dig. |
| 221 | Foto procés UF 436 Làpida 1079. Sud | 1077 1079 | 436 | Diapo |
| 222 | Foto procés UF 436 Làpida 1079. Sud | 1077 1079 | 436 | Dig. |
| 223 | Foto procés UF 192 Pedres ue 1100. Est | 1098 1100 | 192 | Diapo |
| 224 | Foto procés UF 192 Pedres ue 1100. Oest | 1098 1100 | 192 | Dig. |
| 225 | Foto detall tibia dreta inh. 1081. Protuberància part posterior. | 1081 | 166 | Dig. |
| 226 | Foto final UF 166. Est | 1073 | 166 | Diapo |
| 227 | Foto final UF 166. Est | 1073 | 166 | Dig. |
| 228 | Foto final UF 488 amb inhumació 1101. Est | 1101 1095 | 488 | Diapo |
| 229 | Foto final UF 488 amb inhumació 1101. Est | 1095 1101 | 488 | Dig. |
| 230 | Foto dibuix inhumació 1101 UF 488 | 1101 | 488 | Dig. |
| 231 | Foto detall cap inh. 1101 | 1101 | 488 | Dig. |
| 232 | Foto detall mans inh. 1101 | 1101 | 488 | Dig. |
| 233 | Foto detall peus inh. 1101 | 1101 | 488 | Dig. |

Montjuïc; la necròpolis jueva de la Barcelona medieval

| | | | | |
|-----|---|-----------|-----|-------|
| 234 | Foto procés UF 436 Contenedor lloses 1103. Est | 1077 1103 | 436 | Diapo |
| 235 | Foto procés UF 436 Contenedor lloses 1103. Est | 1077 1103 | 436 | Dig. |
| 236 | Foto final UF 488. Est | 1095 | 488 | Diapo |
| 237 | Foto final UF 488. Est | 1095 | 488 | Dig. |
| 238 | Foto final UF 182 amb inhumació 1094. Est | 1091 1094 | 182 | Diapo |
| 239 | Foto final UF 182 amb inhumació 1094. Est | 1091 1094 | 182 | Dig. |
| 240 | Foto dibuix inhumació 1094. UF 182 | 1094 | 182 | Dig. |
| 241 | Foto detall cap inh. 1094 | 1094 | 182 | Dig. |
| 242 | Foto detall mans inh. 1094 | 1094 | 182 | Dig. |
| 243 | Foto final UF 182. Est | 1091 | 182 | Diapo |
| 244 | Foto final UF 182. Oest | 1091 | 182 | Dig. |
| 245 | Foto final UF 436 amb inhumació 1104. Est | 1077 1104 | 436 | Diapo |
| 246 | Foto final UF 436 amb inhumació 1104. Est | 1077 1104 | 436 | Dig. |
| 247 | Foto dibuix inhumació 1104. UF 436 | 1104 | 436 | Dig. |
| 248 | Foto detall cap inh. 1104 | 1104 | 436 | Dig. |
| 249 | Foto detall mans inh. 1104 | 1104 | 436 | Dig. |
| 250 | Foto detall peus inh. 1104 | 1104 | 436 | Dig. |
| 251 | Foto final UF 555 amb inhumació 1085. Nord | 1082 1085 | 555 | Diapo |
| 252 | Foto final UF 555 amb inhumació 1085. Nord | 1082 1085 | 555 | Dig. |
| 253 | Foto detall final UF 555 amb inhumació 1085. Nord | 1085 | 555 | Dig. |
| 254 | Foto detall pelvis i fèmurs UF 555 amb inhumació 1085. Nord | 1085 | 555 | Dig. |
| 255 | Foto final UF 436. Est | 1077 | 436 | Diapo |
| 256 | Foto final UF 436. Est | 1077 | 436 | Dig. |
| 257 | Tomba UF 211 | | | Diapo |
| 258 | Tomba UF 209 214 | | | Diapo |
| 259 | Tomba UF 217 216 | | | Diapo |

Montjuïc; la necròpolis jueva de la Barcelona medieval

| | | | | |
|-----|------------------|--|--|-------|
| 260 | Tomba UF 218 | | | Diapo |
| 261 | Tomba UF 232 | | | Diapo |
| 262 | Tomba UF 230 | | | Diapo |
| 263 | Tomba UF 234 235 | | | Diapo |
| 264 | Tomba UF 229 | | | Diapo |
| 265 | Tomba UF 231 | | | Diapo |
| 266 | Tomba UF 239 240 | | | Diapo |
| 267 | Tomba UF 205 206 | | | Diapo |
| 268 | Tomba UF 207 | | | Diapo |
| 269 | Tomba UF 220 221 | | | Diapo |
| 270 | Tomba UF 203 | | | Diapo |
| 271 | Tomba UF 188 198 | | | Diapo |
| 272 | Tomba UF 186 187 | | | Diapo |
| 273 | Tomba UF 194 195 | | | Diapo |
| 274 | Tomba UF 193 | | | Diapo |
| 275 | Tomba UF 258 | | | Diapo |
| 276 | Tomba UF 257 263 | | | Diapo |
| 277 | Tomba UF 262 | | | Diapo |
| 278 | Tomba UF 265 | | | Diapo |
| 279 | Tomba UF 259 | | | Diapo |
| 280 | Tomba UF 241 | | | Diapo |
| 281 | Tomba UF 233 242 | | | Diapo |
| 282 | Tomba UF 243 244 | | | Diapo |
| 283 | Tomba UF 245 | | | Diapo |
| 284 | Tomba UF 248 | | | Diapo |
| 285 | Tomba UF 547 | | | Diapo |
| 286 | Tomba UF 272 | | | Diapo |

Montjuïc; la necròpolis jueva de la Barcelona medieval

| | | | | |
|-----|-----------------------|--|--|-------|
| 287 | Tomba UF 250 251 | | | Diapo |
| 288 | Tomba UF 276 277 | | | Diapo |
| 289 | Tomba UF 275 | | | Diapo |
| 290 | Tomba UF 287 | | | Diapo |
| 291 | Tomba UF 546 280 279 | | | Diapo |
| 292 | Tomba UF 284 | | | Diapo |
| 293 | Tomba UF 281 283 | | | Diapo |
| 294 | Tomba UF 290 | | | Diapo |
| 295 | Tomba UF 292 | | | Diapo |
| 296 | Tomba UF 309 | | | Diapo |
| 297 | Tomba UF 56 321 | | | Diapo |
| 298 | Tomba UF 330 306 | | | Diapo |
| 299 | Tomba UF 307 | | | Diapo |
| 300 | Tomba UF 301 323 | | | Diapo |
| 301 | Tomba UF 328 | | | Diapo |
| 302 | Tomba UF 78 178 | | | Diapo |
| 303 | Tomba UF 302 | | | Diapo |
| 304 | Tomba UF 556 | | | Diapo |
| 305 | Tomba UF 298 | | | Diapo |
| 306 | Tomba UF 299 300 | | | Diapo |
| 307 | Tomba UF 72 73 177 | | | Diapo |
| 308 | Tomba UF 333 512 509 | | | Diapo |
| 309 | Tomba UF 74 75 76 180 | | | Diapo |
| 310 | Tomba UF 536 499 504 | | | Diapo |
| 311 | Tomba UF 294 | | | Diapo |
| 312 | Tomba UF 525 528 538 | | | Diapo |
| 313 | Tomba UF 517 527 | | | Diapo |

Montjuïc; la necrópolis jueva de la Barcelona medieval

| | | | | |
|-----|----------------------------------|--|--|-------|
| 314 | Tomba UF 529 505 | | | Diapo |
| 315 | Tomba UF 531 532 539 | | | Diapo |
| 316 | Tomba UF 500 510 524 | | | Diapo |
| 317 | Tomba UF 498 514 520 523 530 | | | Diapo |
| 318 | Tomba UF 491 486 489 | | | Diapo |
| 319 | Tomba UF 521 518 412 | | | Diapo |
| 320 | Tomba UF 491 486 489 | | | Diapo |
| 321 | Tomba UF 480 496 497 483 481 478 | | | Diapo |
| 322 | Tomba UF 397 398 399 396 | | | Diapo |
| 323 | Tomba UF 434 443 442 435 | | | Diapo |
| 324 | Tomba UF 350 351 356 358 | | | Diapo |
| 325 | Tomba UF 355 354 359 352 353 357 | | | Diapo |
| 326 | Tomba UF 363 345 157 346 347 348 | | | Diapo |
| 327 | Tomba UF 343 342 340 339 | | | Diapo |
| 329 | Tomba UF 373 370 366 365 | | | Diapo |
| 331 | Tomba UF 389 371 374 375 | | | Diapo |
| 333 | Tomba UF139 143 376 147 146 145 | | | Diapo |
| 335 | Tomba UF 138 135 144 134 133 | | | Diapo |
| 336 | Tomba UF 130 129 128 | | | Diapo |
| 337 | Tomba UF154 153 174 172 | | | Diapo |
| 338 | Tomba UF 26 21 19 14 44 30 31 43 | | | Diapo |
| 339 | Tomba UF16 15 14 9 17 12 | | | Diapo |
| 340 | Tomba UF 4 2 5 6 3 8 | | | Diapo |
| 341 | Tomba UF 38 41 51 54 55 53 50 | | | Diapo |
| 342 | Tomba UF 66 65 62 61 | | | Diapo |
| 343 | Tomba UF 86 | | | Diapo |

- ANNEX 5. INVENTARI DE COORDENATS

| U.F. | núm. | UE | X | Y | Z | Objecte | Material | Observacions |
|------|------|------|-----|-----|-------------|------------|----------|-------------------------|
| | 1 | 1000 | | | | Perforador | jaspi | |
| | 2 | 1000 | | | | Truncadura | sílex | |
| | 3 | 1000 | | | | AF | calcària | |
| | 4 | 1000 | | | | FA | calcària | |
| | 5 | 1000 | | | | A | jaspi | |
| | 6 | 1000 | | | | F | jaspi | |
| | 7 | 1000 | | | | Oscà | calcària | |
| | 8 | 1000 | | | | A | calcària | |
| | 9 | 1000 | | | | AF | jaspi | |
| | 10 | 1000 | | | | FA | jaspi | |
| | 11 | 1000 | | | | AF | calcària | |
| | 12 | 1000 | | | | AF | jaspi | |
| 59 | 1 | 1004 | 21 | -20 | 95,16 | Clau | Ferro | |
| 60 | 1 | 1048 | 20 | -10 | 95,84/95,74 | Llosa | Calcària | Horitzontal. Contenidor |
| 60 | 2 | 1048 | 50 | -10 | 95,79/95,70 | Llosa | Calcària | Horitzontal Contenidor |
| 60 | 3 | 1048 | 80 | 0 | 95,78/95,71 | Llosa | Calcària | Horitzontal Contenidor |
| 60 | 4 | 1048 | 110 | 0 | 95,79/95,67 | Llosa | Calcària | Horitzontal Contenidor |
| 60 | 5 | 1048 | 140 | 0 | 95,75/95,68 | Llosa | Calcària | Horitzontal Contenidor |
| 60 | 6 | 1048 | 215 | +10 | 95,79/95,71 | Llosa | Calcària | Horitzontal Contenidor |
| 60 | 7 | 1048 | 130 | -20 | 95,78/95,68 | Llosa | Calcària | Vertical Contenidor |
| 60 | 8 | 1048 | 215 | -10 | 95,78/95,68 | llosa | Calcària | Vertical Contenidor |
| 60 | 9 | 1048 | 200 | 35 | 95,75/95,65 | Llosa | Calcària | Vertical Contenidor |
| 60 | 10 | 1048 | 120 | 5 | 95,75/95,68 | Llosa | Calcària | Vertical Contenidor |
| 60 | 11 | 1048 | 45 | -25 | 95,86/95,77 | Llosa | Calcària | Vertical Contenidor |

Montjuïc; la necròpolis jueva de la Barcelona medieval

| | | | | | | | | |
|----|----|------|-----|-----|-------------|----------|----------|-------------------------|
| 60 | 12 | 1050 | 15 | 0 | 95,55/95,52 | Pedra | Calcària | Falca del crani |
| 60 | 13 | 1050 | 17 | -17 | 95,56/95,51 | Pedra | Calcària | Falca del crani |
| 60 | 14 | 1049 | 80 | 0 | 95,57/95,47 | Individu | Os | Decúbit Supí |
| 67 | 1 | 1018 | 45 | -22 | 95,86/95,64 | Bloc | Calcària | |
| 67 | 2 | 1018 | 100 | -20 | 95,88/95,66 | Bloc | Calcària | |
| 67 | 3 | 1022 | 35 | -25 | 95,69/95,13 | Bloc | Calcària | Contenedor |
| 67 | 4 | 1022 | 58 | -28 | 95,65/95,55 | Bloc | Calcària | Contenedor |
| 67 | 5 | 1022 | 65 | -25 | 95,71 | Bloc | Calcària | Contenedor |
| 67 | 6 | 1022 | 75 | -25 | 95,66/95,13 | Bloc | Calcària | Contenedor |
| 67 | 7 | 1022 | 135 | -20 | 95,57/95,13 | Bloc | Calcària | Contenedor |
| 67 | 8 | 1022 | 150 | -25 | 95,58/95,43 | Bloc | Calcària | Contenedor |
| 67 | 9 | 1022 | 160 | -25 | 95,53/95,09 | Bloc | Calcària | Contenedor |
| 67 | 10 | 1022 | 170 | -20 | 95,44/95,34 | Bloc | Calcària | Contenedor |
| 67 | 11 | 1022 | 190 | -25 | 95,33/95,12 | Bloc | Calcària | Contenedor |
| 67 | 12 | 1022 | 195 | -25 | 95,38/95,14 | Bloc | Calcària | Contenedor |
| 67 | 13 | 1022 | 110 | -20 | 95,51 | Bloc | Calcària | Contenedor |
| 67 | 14 | 1022 | 100 | -20 | 95,53/95,14 | Bloc | Calcària | Contenedor |
| 67 | 15 | 1024 | 50 | -8 | 95,12 | | Os | Falange proximal esq II |
| 67 | 16 | 1024 | 61 | -9 | 95,14 | | Os | Fal. prox. esq IV |
| 67 | 17 | 1024 | 65 | -10 | 95,15 | | Os | Fal. medial esq. III |
| 67 | 18 | 1024 | 70 | -11 | 95,16 | | Os | Fal, prox. esq. III |
| 67 | 19 | 1024 | 68 | -16 | 95,13 | | Os | Fal. medial esq. IV |
| 67 | 20 | 1024 | 65 | 0 | 95,13 | | Os | Fal. prox. esq. V |
| 67 | 21 | 1024 | 77 | 7 | 95,14 | | Os | Metacarp esq. IV |
| 67 | 22 | 1024 | 98 | 4 | 95,10 | | Os | piciforme esq. |
| 67 | 23 | 1024 | 102 | 3 | 95,14 | | Os | Metacarp dret V |
| 67 | 24 | 1024 | 116 | 3 | 95,19 | | Os | Metacarp dret III |
| 67 | 25 | 1024 | 105 | 0 | 95,11 | | Os | Fal. medial esq. II |

Montjuïc; la necrópolis jueva de la Barcelona medieval

| | | | | | | | | |
|----|----|------|-----|-----|-------------|--|----|-----------------------|
| 67 | 26 | 1024 | 135 | -18 | 95,22 | | Os | Metacarp esq. V |
| 67 | 27 | 1024 | 137 | -15 | 95,23 | | Os | Os gros dret |
| 67 | 28 | 1024 | 133 | -8 | 95,23 | | Os | Metacarp dret IV |
| 67 | 29 | 1024 | 134 | -6 | 95,23 | | Os | Metacarp dret I |
| 67 | 30 | 1024 | 135 | -4 | 95,24 | | Os | Gantxos dret |
| 67 | 31 | 1024 | 135 | 0 | 95,21 | | Os | Fal. prox. dreta IV |
| 67 | 32 | 1024 | 138 | -1 | 95,21 | | Os | Fal. distal esq. III |
| 67 | 33 | 1024 | 129 | 3 | 95,20 | | Os | Fal. medial dreta III |
| 67 | 34 | 1024 | 132 | 4 | 95,22 | | Os | Fal. prox. dreta IV |
| 67 | 35 | 1024 | 135 | 2 | 95,21 | | Os | Fal. medial dreta IV |
| 67 | 36 | 1024 | 138 | 5 | 95,21 | | Os | Metacarp dret I |
| 67 | 37 | 1024 | 141 | 4 | 95,20 | | Os | Fal. distal dreta II |
| 67 | 38 | 1024 | 144 | 2 | 95,20 | | Os | Piciforme dret |
| 67 | 39 | 1024 | 97 | 0 | 95,08 | | Os | Fal. distal esq. IV |
| 67 | 40 | 1024 | 105 | 0 | 95,08 | | Os | Fal. distal esq. III |
| 67 | 41 | 1024 | 107 | 5 | 95,09 | | Os | Fal distal esq. II |
| 67 | 42 | 1024 | 109 | 6 | 95,10 | | Os | Fal medial dreta II |
| 67 | 43 | 1024 | 125 | 15 | 95,15 | | Os | Trapezi dret |
| 67 | 44 | 1024 | 126 | 13 | 95,14 | | Os | Os gros esquerre |
| 67 | 45 | 1024 | 148 | 23 | 95,14 | | Os | Fal prox, dreta II |
| 67 | 46 | 1024 | 153 | 23 | 95,14 | | Os | Escafoide esq. |
| 67 | 47 | 1024 | 133 | 15 | 95,21 | | Os | Metacarp dret II |
| 67 | 48 | 1024 | 167 | 18 | 95,16 | | Os | Metacarp esq. III |
| 67 | 49 | 1024 | 165 | 5 | 95,18 | | Os | Metacarp esq I |
| 67 | 50 | 1024 | 168 | 2 | 95,16 | | Os | Fal. prox. esq. I |
| 67 | 51 | 1024 | 175 | 23 | 95,24/95,13 | | Os | Crani |
| 67 | 52 | 1024 | 104 | 19 | 95,16/95,01 | | Os | Pelvis |
| 67 | 53 | 1024 | 22 | 8 | 95,17/95,02 | | Os | Peu esquerre |

Montjuïc; la necròpolis jueva de la Barcelona medieval

| | | | | | | | | |
|-----|----|------|-----|-----|-------------|-----------|----------|-------------------|
| 67 | 54 | 1024 | 98 | -36 | 95,24/95,01 | | Os | Inhumació sencera |
| 79 | 1 | 1043 | 30 | 0 | 95,72/95,47 | Llosa | Calcària | |
| 79 | 2 | 1043 | 50 | 8 | 95,46/95,33 | Llosa | Calcària | |
| 79 | 3 | 1043 | 62 | 5 | 95,37/95,29 | Llosa | calcària | |
| 79 | 4 | 1043 | 126 | -1 | 95,37/95,26 | Llosa | Calcària | |
| 79 | 5 | 1043 | 158 | 2 | 95,50/95,34 | Llosa | calcària | |
| 79 | 6 | 1043 | 172 | 6 | 95,35/95,26 | Llosa | Calcària | |
| 79 | 7 | 1043 | 205 | -1 | 95,42/95,29 | Llosa | Calcària | |
| 79 | 8 | 1044 | 125 | 4 | 94,98/94,88 | Inhumació | os | |
| 85 | 1 | 1029 | 45 | -27 | 94,83 | Clau | Ferro | |
| 85 | 2 | 1029 | 85 | -27 | 94,91 | Clau | Ferro | |
| 85 | 3 | 1029 | 106 | -29 | 94,91 | clau | ferro | |
| 85 | 4 | 1029 | 20 | 23 | 94,81 | clau | ferro | |
| 85 | 5 | 1029 | 116 | -27 | 94,86 | clau | ferro | |
| 85 | 6 | 1029 | 197 | -27 | 94,81 | clau | ferro | |
| 85 | 7 | 1029 | 155 | 28 | 94,79 | clau | ferro | |
| 85 | 8 | 1029 | 63 | -25 | 94,79 | clau | ferro | |
| 85 | 9 | 1029 | 200 | -14 | 94,71 | clau | ferro | |
| 162 | 1 | 1012 | 34 | 10 | 94,96/94,91 | pedra | calcària | |
| 162 | 2 | 1012 | 210 | 0 | 95,19/95,11 | pedra | calcària | |
| 162 | 3 | 1012 | 40 | -4 | 94,79/94,72 | pedra | calcària | |
| 162 | 4 | 1012 | 35 | -20 | 94,86/94,80 | pedra | calcària | |
| 162 | 5 | 1012 | 85 | -10 | 94,75/94,70 | pedra | calcària | |
| 162 | 6 | 1012 | 165 | 10 | 94,99/94,75 | pedra | calcària | |
| 162 | 7 | 1012 | 210 | 4 | 95,01/94,69 | pedra | calcària | |
| 162 | 8 | 1019 | 16 | 0 | 94,76 | os | crani | |
| 162 | 9 | 1019 | 90 | 0 | 94,73/94,61 | os | individu | |
| 162 | 10 | 1012 | 25 | -23 | 94,86/94,73 | pedra | calcària | |

Montjuïc; la necròpolis jueva de la Barcelona medieval

| | | | | | | | | |
|-----|----|------|-----|-----|-------------|-------|-----------|-------------|
| 163 | 1 | 1033 | 15 | 10 | 95,58 | pedra | calcària | |
| 163 | 2 | 1033 | 30 | -5 | 95,53/95,43 | llosa | calcària | |
| 163 | 3 | 1033 | 45 | 10 | 95,46/95,35 | llosa | calcària | |
| 163 | 4 | 1033 | 50 | -20 | 95,48/95,37 | llosa | calcària | |
| 163 | 5 | 1033 | 75 | 0 | 95,42/95,34 | llosa | calcària | |
| 163 | 6 | 1032 | 90 | -5 | 95,13/95,02 | os | inhumació | |
| 166 | 1 | 1080 | 51 | 12 | 95,71/95,55 | llosa | sorrenca | |
| 166 | 2 | 1080 | 71 | -20 | 95,70/95,62 | pedra | calcària | pedra falca |
| 166 | 3 | 1080 | 15 | -3 | 95,68/95,62 | pedra | calcària | pedra falca |
| 166 | 4 | 1080 | 63 | 11 | 95,66/95,62 | pedra | calcària | pedra falca |
| 166 | 5 | 1080 | 60 | 21 | 95,69/95,63 | pedra | calcària | pedra falca |
| 166 | 6 | 1080 | 83 | 12 | 95,64/95,53 | llosa | calcària | |
| 166 | 7 | 1080 | 107 | -12 | 95,65/95,60 | pedra | calcària | pedra falca |
| 166 | 8 | 1080 | 93 | 15 | 95,67/95,61 | pedra | calcària | pedra falca |
| 166 | 9 | 1080 | 91 | 25 | 95,65/95,62 | pedra | calcària | pedra falca |
| 166 | 10 | 1080 | 96 | 34 | 95,65/95,62 | pedra | calcària | pedra falca |
| 166 | 11 | 1080 | 112 | 5 | 95,65/95,50 | llosa | calcària | |
| 166 | 12 | 1080 | 123 | 6 | 95,66/95,62 | pedra | calcària | pedra falca |
| 166 | 13 | 1080 | 119 | 22 | 95,66/95,62 | pedra | calcària | pedra falca |
| 166 | 14 | 1080 | 114 | 39 | 95,68/95,63 | pedra | calcària | pedra falca |
| 166 | 15 | 1080 | 144 | 8 | 95,64/95,54 | llosa | sorrenca | |
| 166 | 16 | 1080 | 185 | 14 | 95,64/95,55 | llosa | sorrenca | |
| 166 | 17 | 1080 | 197 | -16 | 95,74/95,64 | llosa | calcària | |
| 166 | 18 | 1080 | 206 | -8 | 95,70/95,64 | Pedra | calcària | pedra falca |
| 166 | 19 | 1080 | 211 | -7 | 95,75/95,69 | Pedra | calcària | pedra falca |
| 166 | 20 | 1080 | 197 | 45 | 95,66 | Pedra | calcària | pedra falca |
| 166 | 21 | 1080 | 215 | 43 | 95,76 | Pedra | calcària | pedra falca |
| 166 | 22 | 1080 | 218 | 14 | 95,72 | Pedra | calcària | pedra falca |

Montjuïc; la necròpolis jueva de la Barcelona medieval

| | | | | | | | | |
|-----|----|------|-----|-----|-------------|-------------|-----------|-------------------------------------|
| 166 | 23 | 1074 | 198 | 6 | 95,10 | Làmina | quars | fragment de quars tallat |
| 166 | 24 | 1081 | 126 | 6 | 95,15/95,08 | Inhumació | os | |
| 169 | 1 | 1066 | 90 | -10 | 95,20/95,03 | Os | inhumació | |
| 169 | 2 | | | | | Nucli frag. | | 2 fragms |
| 169 | 3 | | | | | F | jaspi | |
| 169 | 4 | | | | | Denticulat | sílex | |
| 169 | 5 | | | | | Punta | jaspi | |
| 182 | 1 | 1093 | 25 | 15 | 98,78/98,86 | Pedra | Calcaria | Vertical |
| 182 | 2 | 1093 | 23 | -5 | 98,78/98,83 | Pedra | Calcària | Vertical |
| 182 | 3 | 1093 | 40 | 0 | 98,72/98,83 | Llosa | Calcària | Horitzontal |
| 182 | 4 | 1093 | 60 | 17 | 98,66/98,74 | Pedra | Calcària | Vertical |
| 182 | 5 | 1093 | 60 | -10 | 98,76/98,87 | Pedra | Arenisca | Vertical |
| 182 | 6 | 1093 | 80 | 0 | 98,65/98,78 | Llosa | Arenisca | Horitzontal |
| 182 | 7 | 1093 | 120 | 5 | 98,67/98,74 | Llosa | Calcària | |
| 182 | 8 | 1093 | 115 | -20 | 98,59/98,65 | Pedra | Calcària | |
| 182 | 9 | 1093 | 132 | -8 | 98,65/98,72 | Pedra | Calcària | |
| 182 | 10 | 1093 | 145 | 5 | 98,70/98,79 | Llosa | Calcària | |
| 182 | 11 | 1093 | 157 | 25 | 98,71/98,78 | Pedra | Calcària | |
| 182 | 12 | 1093 | 175 | -5 | 98,76/98,86 | Llosa | Calcària | |
| 182 | 13 | 1093 | 200 | 0 | 98,76/98,87 | Llosa | Calcària | |
| 182 | 14 | 1094 | 100 | 5 | 98,29/98,46 | Inhumació | Os | |
| 336 | 1 | 1071 | 27 | 4 | 94,75 | Clau | Ferro | |
| 336 | 2 | 1072 | 105 | -5 | 94,80/94,65 | Inhumació | Os | Decúbit supí |
| 337 | 1 | 1010 | 65 | 10 | 94,68/94,61 | Inhumació | Os | decúbit supí. Braç dret i costelles |
| 423 | 1 | 1006 | 48 | -15 | 93,21/93,11 | Pedra | calcària | |
| 423 | 2 | 1006 | 35 | -15 | 93,20/93,10 | Pedra | calcària | |
| 423 | 3 | 1063 | 105 | 5 | 93,17/92,97 | Inhumació | Os | |
| 423 | 4 | 1006 | 49 | -18 | 93,05/93,01 | pedra | calcària | |

Montjuïc; la necròpolis jueva de la Barcelona medieval

| | | | | | | | | |
|-----|----|------|-----|-----|-------------|-------------|----------|--|
| 423 | 5 | 1006 | 50 | -10 | 94,44/94,31 | pedra | calcària | |
| 423 | 6 | 1006 | 70 | -5 | 94,49/94,35 | pedra | calcària | |
| 423 | 7 | 1006 | 65 | -30 | 94,36 | PEDRA | calcària | |
| 423 | 8 | 1006 | 80 | -20 | 94,38 | pedra | calcària | |
| 423 | 9 | 1006 | 90 | -20 | 94,29 | pedra | calcària | |
| 423 | 10 | 1006 | 85 | -10 | 94,38 | pedra | calcària | |
| 423 | 11 | 1006 | 100 | 0 | 94,37 | pedra | calcària | |
| 423 | 12 | 1006 | 102 | 5 | 94,28 | pedra | calcària | |
| 423 | 13 | 1006 | 105 | -10 | 94,37 | pedra | calcària | |
| 423 | 14 | 1006 | 120 | 15 | 94,34 | pedra | calcària | |
| 423 | 15 | 1006 | 150 | 20 | 94,37 | pedra | calcària | |
| 423 | 16 | 1006 | 150 | 5 | 94,32 | pedra | calcària | |
| 423 | 17 | 1006 | 180 | 15 | 94,38 | pedra | calcària | |
| 423 | 18 | | | | | A | sílex | |
| 423 | 19 | | | | | Nucli frag, | jaspi | |
| 436 | 1 | 1079 | 110 | 5 | 94,82/94,43 | Làpida | Calcària | |
| 436 | 2 | 1079 | 45 | 5 | 94,88/94,64 | Pedra | Calcària | |
| 436 | 3 | 1079 | 90 | -20 | 94,77/94,48 | Pedra | Calcària | |
| 436 | 4 | 1079 | 130 | -20 | 94,74/94,55 | Pedra | Calcària | |
| 436 | 5 | 1079 | 70 | 25 | 94,78/94,74 | Pedra | Calcària | |
| 436 | 6 | 1079 | 140 | 23 | 94,79 | Pedra | Calcària | |
| 436 | 7 | 1079 | 110 | -25 | 94,67/94,60 | Pedra | Calcària | |
| 436 | 8 | 1079 | 65 | -15 | 94,69/94,59 | Pedra | Calcària | |
| 436 | 9 | 1079 | 55 | -10 | 94,64/94,55 | Pedra | Calcària | |
| 436 | 10 | 1079 | 40 | 0 | 94,73/94,48 | Pedra | Calcària | |
| 436 | 11 | 1079 | 57 | 10 | 94,68/94,58 | Pedra | Calcària | |
| 436 | 12 | 1079 | 165 | 10 | 94,45/94,33 | Pedra | Calcària | |
| 436 | 13 | 1103 | 45 | 5 | 93,65 | Llosa | Calcària | |

Montjuïc; la necròpolis jueva de la Barcelona medieval

| | | | | | | | | |
|-----|----|------|-----|-----|-------------|---------------|----------|--|
| 436 | 14 | 1103 | 75 | 5 | 93,60 | Llosa | Calcària | |
| 436 | 15 | 1103 | 100 | 5 | 93,62 | Llosa | Calcària | |
| 436 | 16 | 1103 | 130 | 5 | 93,60 | Llosa | Calcària | |
| 436 | 17 | 1103 | 160 | 5 | 93,63 | Llosa | calcària | |
| 436 | 18 | 1103 | 140 | 35 | 93,63 | Pedra | Calcària | |
| 436 | 19 | 1103 | 145 | 15 | 93,66 | Pedra | Calcària | |
| 436 | 20 | 1103 | 64 | 19 | 93,65 | Pedra | Calcària | |
| 436 | 21 | 1103 | 113 | 31 | 93,59 | Pedra | Calcària | |
| 436 | 22 | 1103 | 173 | 16 | 93,65 | Pedra | Calcària | |
| 436 | 23 | 1104 | 100 | 10 | 93,30/93,22 | Inhumació | os | |
| 436 | 24 | 1104 | 40 | 5 | 93,28/93,24 | Crani | os | |
| 436 | 25 | 1104 | 95 | 12 | 93,30/93,22 | Pelvis | os | |
| 436 | 26 | 1104 | 155 | 15 | 93,27/93,23 | Peus | os | |
| 436 | 27 | | | | | Nucli frag, | jaspi | |
| 436 | 28 | | | | | A | sílex | |
| 436 | 29 | | | | | Punta | jaspi | |
| 462 | 1 | 1089 | | | | AF | Calcària | |
| 462 | 2 | 1089 | | | | FA | sílex | |
| 462 | 3 | 1089 | | | | FA | jaspi | |
| 462 | 4 | 1089 | | | | Truncadura AF | | |
| 467 | 1 | 1069 | 115 | -4 | 95,34/95,31 | Inhumació | Os | |
| 488 | 1 | 1097 | 140 | 0 | 95,46/95,19 | Pedra | Calcària | |
| 488 | 2 | 1096 | 45 | 0 | 94,92 | Clau | Ferro | |
| 488 | 3 | 1096 | 71 | 20 | 94,89 | Clau | Ferro | |
| 488 | 4 | 1096 | 125 | 13 | 94,86 | Clau | Ferro | |
| 488 | 5 | 1096 | 187 | 6 | 94,92 | Clau | Ferro | |
| 488 | 6 | 1096 | 203 | -5 | 94,84 | Clau | Ferro | |
| 488 | 7 | 1096 | 180 | -16 | 94,86 | Clau | Ferro | |

Montjuïc; la necròpolis jueva de la Barcelona medieval

| | | | | | | | | |
|-----|----|------|-----|-----|-------------|-----------|----------|----------------|
| 488 | 8 | 1096 | 187 | 20 | 94,80 | Clau | Ferro | |
| 488 | 9 | 1096 | 190 | 15 | 94,80 | Clau | Ferro | |
| 488 | 10 | 1096 | 73 | 5 | 94,83 | Clau | Ferro | |
| 488 | 12 | 1096 | 145 | 0 | 95,10 | Clau | Ferro | PERDUT |
| 488 | 13 | 1096 | 210 | 4 | 94,78 | Clau | Ferro | |
| 488 | 14 | 1096 | 62 | 24 | 94,78 | Clau | Ferro | |
| 488 | 15 | 1096 | 57 | 8 | 94,81 | Clau | Ferro | |
| 488 | 16 | 1096 | 57 | 6 | 94,83 | Clau | Ferro | |
| 488 | 17 | 1096 | 56 | -4 | 94,78 | Clau | Ferro | |
| 488 | 18 | 1096 | 50 | -13 | 94,73 | Clau | Ferro | |
| 488 | 19 | 1096 | 18 | -12 | 94,73 | Clau | Ferro | Pertany UF 501 |
| 488 | 20 | 1101 | 125 | -2 | 94,86/94,75 | Inhumació | Os | Noi 12-13 anys |
| 488 | 21 | 1096 | 206 | -3 | 94,74 | Clau | Ferro | |
| 488 | 22 | 1096 | 61 | 14 | 94,74 | Clau | Ferro | |
| 488 | 23 | 1096 | 62 | -6 | 94,72 | Clau | Ferro | |
| 548 | 1 | 1009 | 210 | -15 | 94,93/94,85 | Bloc | | Pla |
| 548 | 2 | 1009 | 210 | -30 | 94,91/94,86 | Bloc | | Pla |
| 548 | 3 | 1009 | 210 | -45 | 94,95/94,87 | Bloc | | Pla |
| 551 | 1 | 1021 | 195 | 12 | 94,04 | Pedra | Calcària | |
| 551 | 2 | 1021 | 130 | 7 | 94,04 | Pedra | Calcària | |
| 551 | 3 | 1021 | 105 | 6 | 94,04 | Pedra | Calcària | |
| 551 | 4 | 1021 | 83 | 12 | 94,07 | Pedra | Calcària | |
| 551 | 5 | 1021 | 68 | 10 | 94,10 | Pedra | Calcària | |
| 551 | 6 | 1021 | 52 | -6 | 94,15 | Pedra | Calcària | |
| 551 | 7 | 1021 | 60 | -20 | 94,10 | Pedra | Calcària | |
| 551 | 8 | 1021 | 68 | -24 | 94,15 | Pedra | Calcària | |
| 551 | 9 | 1021 | 87 | -26 | 94,05 | Pedra | Calcària | |
| 551 | 10 | 1021 | 133 | -24 | 94 | Pedra | Calcària | |

Montjuïc; la necròpolis jueva de la Barcelona medieval

| | | | | | | | | |
|-----|----|------|-----|-----|-------------|----------|-----------|----------|
| 551 | 11 | 1021 | 195 | -17 | 94,06 | Pedra | Calcària | |
| 551 | 12 | 1021 | 205 | 0 | 94,05 | Pedra | Calcària | |
| 551 | 13 | 1021 | 180 | -19 | 94,10/94,04 | Pedra | Calcària | |
| 551 | 14 | 1021 | 135 | -23 | 94,13/94,02 | Pedra | Calcària | |
| 551 | 15 | 1021 | 120 | -30 | 94,15/94,03 | pedra | calcària | |
| 551 | 16 | 1021 | 140 | 11 | 94,22/94,12 | pedra | calcària | |
| 551 | 17 | 1021 | 41 | -6 | 94,16/94,13 | pedra | calcària | |
| 551 | 18 | 1023 | 105 | -5 | 94,15/93,85 | os | Inhumació | |
| 552 | 1 | 1045 | 15 | 5 | 94,64/94,16 | Llosa | Calcària | Remenada |
| 552 | 2 | 1045 | 33 | 28 | 94,54/94,47 | Llosa | Calcària | Remenada |
| 552 | 3 | 1027 | 53 | -5 | 94,28/94,14 | Crani | Os | |
| 552 | 4 | 1027 | 90 | -5 | 94,28/94,14 | Individu | Os | |
| 553 | 1 | 1036 | 70 | -20 | 93,66/93,65 | Pedra | Calcària | |
| 553 | 2 | 1036 | 65 | -5 | 93,70/93,67 | Pedra | Calcària | |
| 553 | 3 | 1036 | 65 | 15 | 93,68/93,67 | Pedra | Calcària | |
| 553 | 4 | 1036 | 80 | 0 | 93,66/93,58 | Llosa | Calcària | |
| 553 | 5 | 1036 | 95 | 15 | 93,62/93,60 | Pedra | Calcària | |
| 553 | 6 | 1036 | 100 | -10 | 93,64/93,58 | Pedra | Calcària | |
| 553 | 7 | 1036 | 95 | -28 | 93,61/93,56 | Pedra | Calcària | |
| 553 | 8 | 1036 | 105 | 0 | 93,58/93,47 | Llosa | Calcària | |
| 553 | 9 | 1036 | 105 | -25 | 93,61/93,59 | Pedra | Calcària | |
| 553 | 10 | 1036 | 120 | -30 | 93,60/93,55 | Pedra | Calcària | |
| 553 | 11 | 1036 | 127 | -4 | 93,60/93,56 | Pedra | Calcària | |
| 553 | 12 | 1036 | 128 | 5 | 93,68/93,61 | Pedra | Calcària | |
| 553 | 13 | 1036 | 135 | -15 | 93,58/93,48 | llosa | Calcària | |
| 553 | 14 | 1036 | 140 | -4 | 93,60/93,56 | Pedra | Calcària | |
| 553 | 15 | 1036 | 145 | -15 | 93,58/93,52 | Pedra | Calcària | |
| 553 | 16 | 1036 | 140 | 0 | 93,59/93,53 | Llosa | Calcària | |

Montjuïc; la necròpolis jueva de la Barcelona medieval

| | | | | | | | | |
|-----|----|------|-----|-----|-------------|-----------|----------|------------|
| 553 | 17 | 1036 | 165 | -10 | 93,60/93,53 | Pedra | Calcària | |
| 553 | 18 | 1036 | 155 | -5 | 93,57/93,55 | Pedra | Calcària | |
| 553 | 19 | 1036 | 160 | -20 | 93,55/93,52 | Pedra | Calcària | |
| 553 | 20 | 1036 | 170 | -10 | 93,63/93,59 | Llosa | Calcària | |
| 553 | 21 | 1036 | 190 | 15 | 93,57/93,53 | Pedra | Calcària | |
| 553 | 22 | 1036 | 195 | 10 | 93,61/93,56 | Pedra | Calcària | |
| 553 | 23 | 1036 | 200 | -10 | 93,58/93,49 | Pedra | Calcària | |
| 553 | 24 | 1036 | 198 | -25 | 93,62/93,58 | Pedra | Calcària | |
| 553 | 25 | 1036 | 235 | -5 | 93,58/93,52 | Llosa | Calcària | |
| 553 | 26 | 1036 | 60 | -10 | 93,64/93,57 | Llosa | Calcària | |
| 553 | 27 | 1036 | 215 | -28 | 93,63/93,58 | Pedra | Calcària | |
| 553 | 28 | 1037 | 65 | -18 | 93,44 | Inhumació | Os | |
| 554 | 1 | 1056 | 20 | 0 | 93,50 | Llosa | Calcària | Contenedor |
| 554 | 2 | 1056 | 40 | 0 | 93,47 | Llosa | Calcària | Contenedor |
| 554 | 3 | 1056 | 65 | 0 | 93,46 | Llosa | Calcària | Contenedor |
| 554 | 4 | 1056 | 90 | 0 | 93,44 | Llosa | Calcària | Contenedor |
| 554 | 5 | 1056 | 115 | 0 | 93,46 | Llosa | Calcària | Contenedor |
| 554 | 6 | 1056 | 138 | 0 | 93,45 | Llosa | Calcària | Contenedor |
| 554 | 7 | 1056 | 160 | 0 | 93,46 | Llosa | Calcària | Contenedor |
| 554 | 8 | 1056 | 173 | 0 | 93,54 | Pedra | Calcària | Falca |
| 554 | 9 | 1056 | 25 | 25 | 93,46 | Pedra | Calcària | Falca |
| 554 | 10 | 1056 | 40 | 28 | 93,46 | Pedra | Calcària | Falca |
| 554 | 11 | 1056 | 86 | -5 | 93,43 | Pedra | Calcària | Falca |
| 554 | 12 | 1056 | 87 | -13 | 93,43 | Pedra | Calcària | Falca |
| 554 | 13 | 1056 | 97 | -28 | 93,45 | Pedra | Calcària | Falca |
| 554 | 14 | 1056 | 135 | -20 | 93,45 | Pedra | Calcària | Falca |

Montjuïc; la necròpolis jueva de la Barcelona medieval

| | | | | | | | | |
|-----|----|------|-----|-----|-------------|-----------|----------|------------|
| 554 | 15 | 1056 | 137 | -25 | 93,45 | Pedra | Calcària | Falca |
| 554 | 16 | 1056 | 143 | -23 | 93,41 | Pedra | Calcària | Falca |
| 554 | 17 | 1056 | 154 | -23 | 93,42 | Pedra | Calcària | Falca |
| 554 | 18 | 1056 | 128 | 17 | 93,44 | Pedra | Calcària | Falca |
| 554 | 19 | 1056 | 104 | 28 | 93,45 | Pedra | Calcària | Falca |
| 554 | 20 | 1057 | 100 | 0 | 93,28/93,10 | Inhumació | Os | |
| 555 | 1 | 1083 | 30 | -15 | 95,05/94,90 | Pedra | calcària | |
| 555 | 2 | 1083 | 75 | -25 | 94,86/94,77 | pedra | calcària | |
| 555 | 3 | 1083 | 95 | -10 | 94,96/94,82 | pedra | calcària | |
| 555 | 4 | 1083 | 50 | -25 | 94,88/94,66 | pedra | calcària | |
| 555 | 5 | 1084 | 50 | -40 | 94,41/94,12 | llosa | calcària | contenedor |
| 555 | 6 | 1084 | 110 | -20 | 94,39/94,12 | llosa | calcària | |
| 555 | 7 | 1084 | 127 | -13 | 94,40/94,14 | llosa | calcària | |
| 555 | 8 | 1084 | 135 | -14 | 94,42/94,17 | llosa | calcària | |
| 555 | 9 | 1084 | 170 | -5 | 94,62/94,22 | llosa | calcària | |
| 555 | 10 | 1084 | 165 | 0 | 94,41/94,15 | llosa | calcària | |
| 555 | 11 | 1085 | 106 | -26 | 94,07/93,96 | inhumació | Os | DESCONEGUT |

ANNEX 6. .PLANIMETRIA

